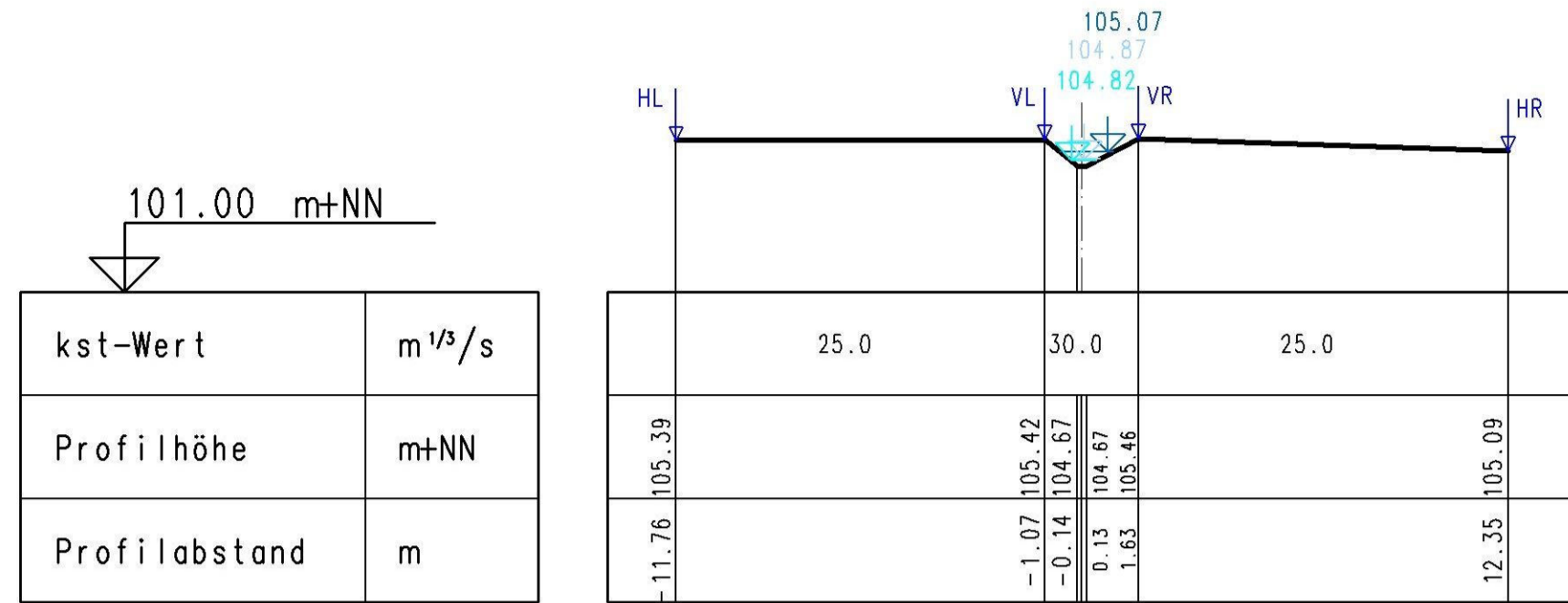
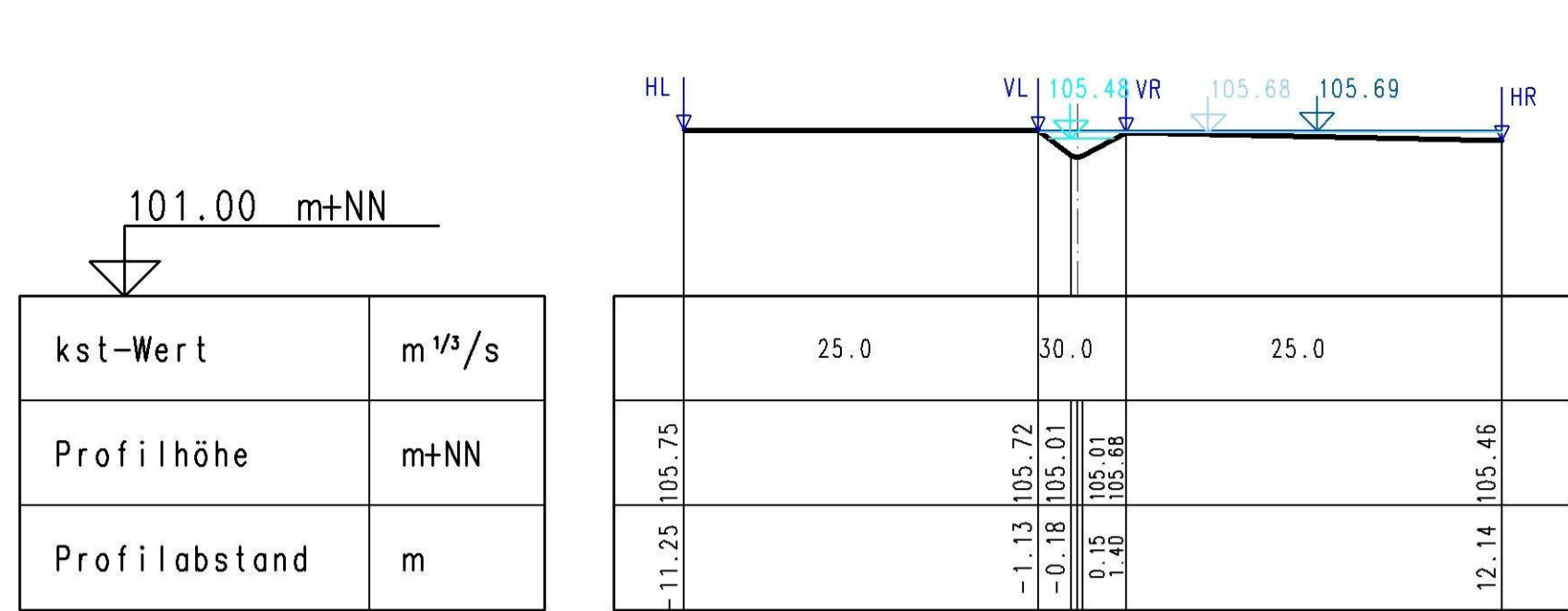


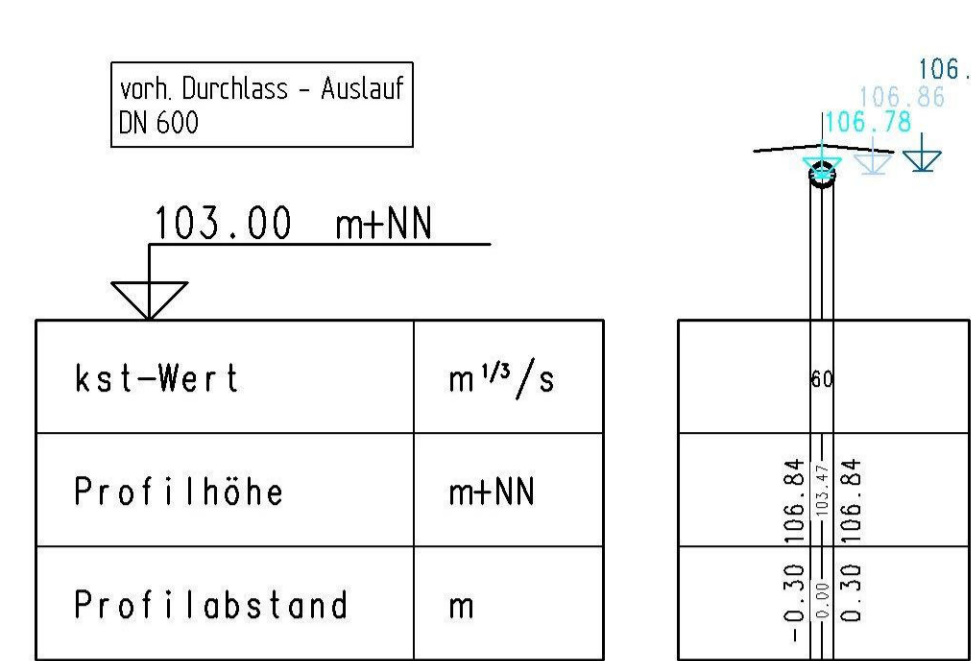
0 + 112.00 m



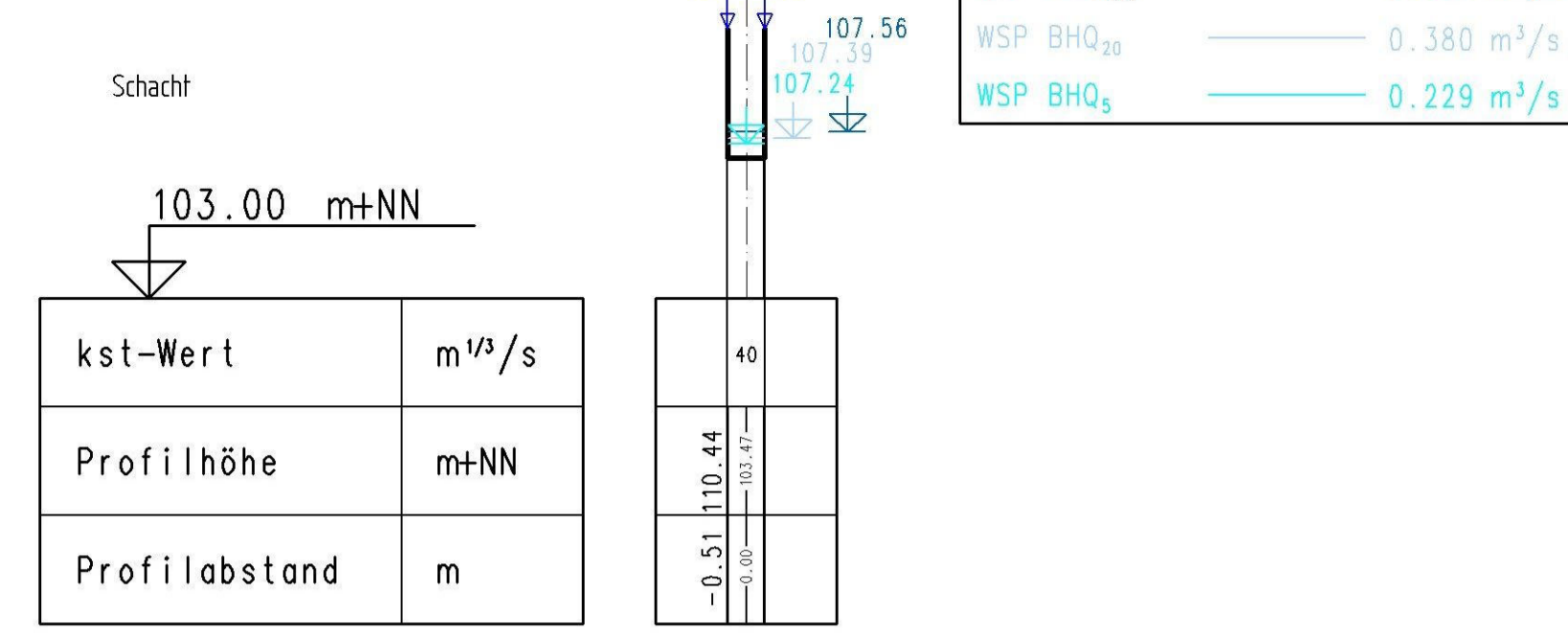
0 + 121.00 m



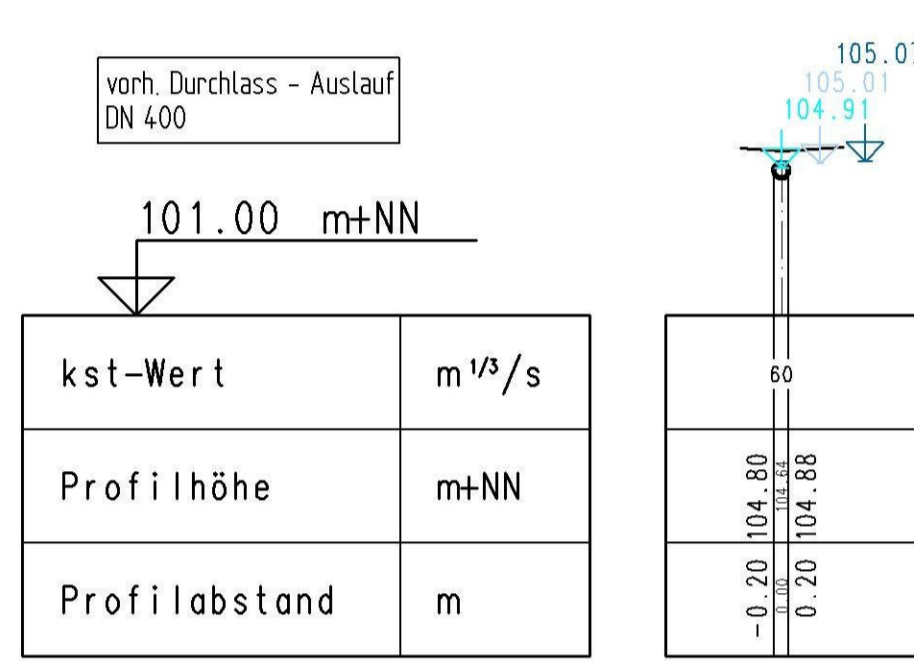
0 + 154.01 m



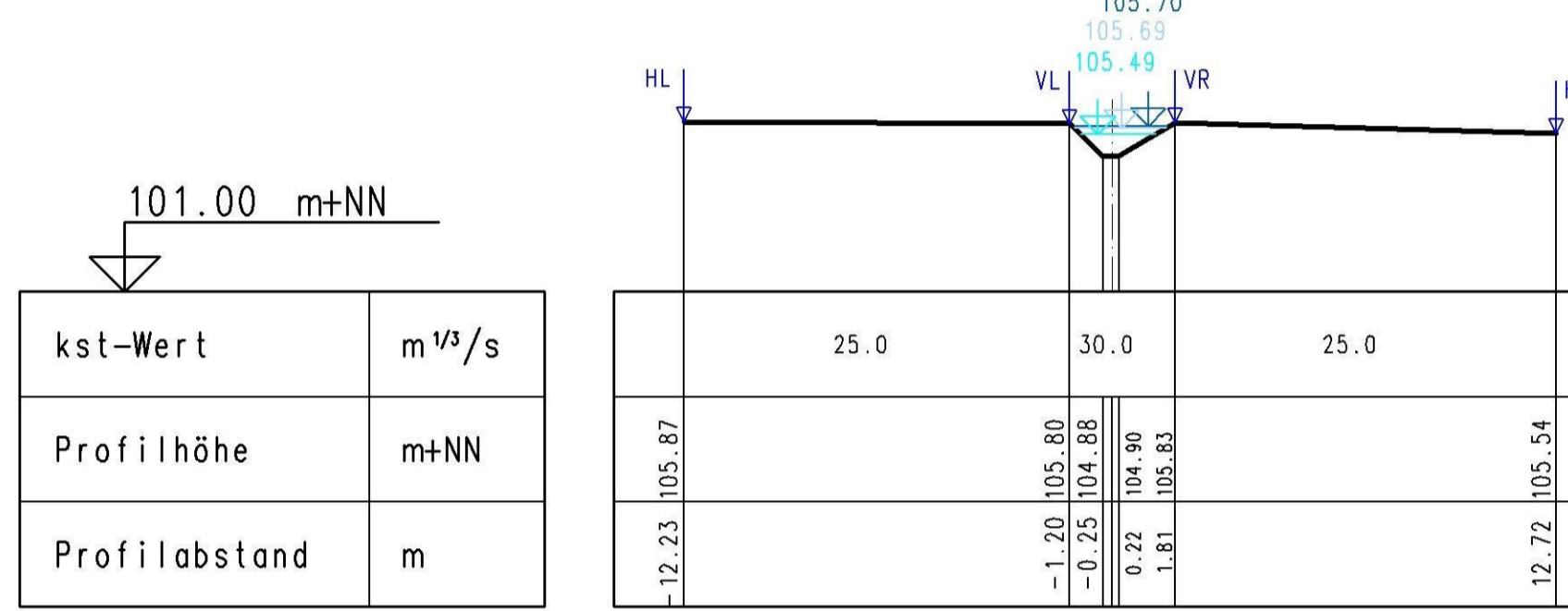
0 + 167.00 m



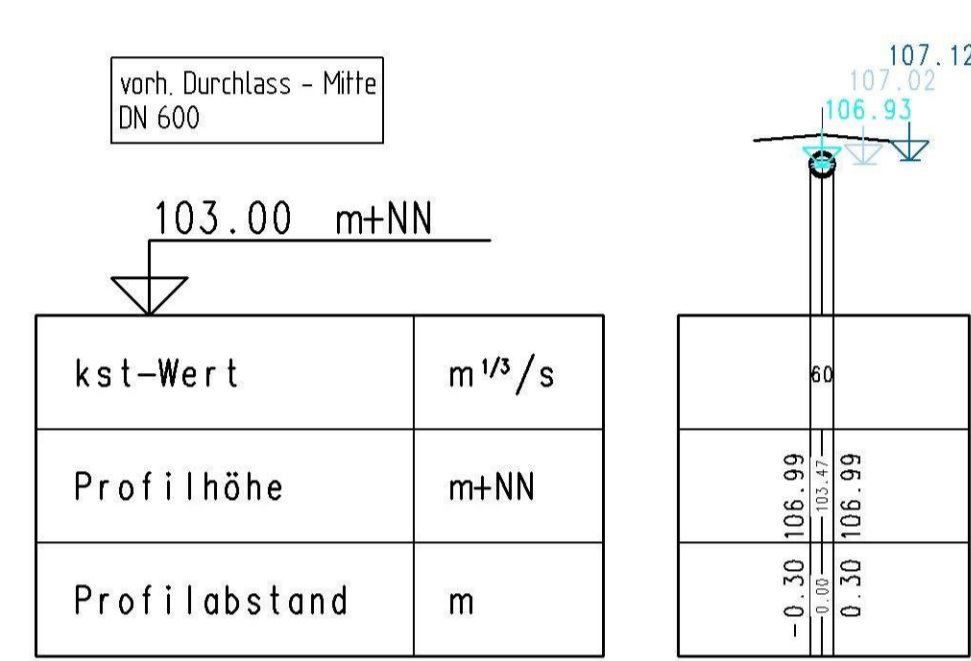
0 + 112.01 m



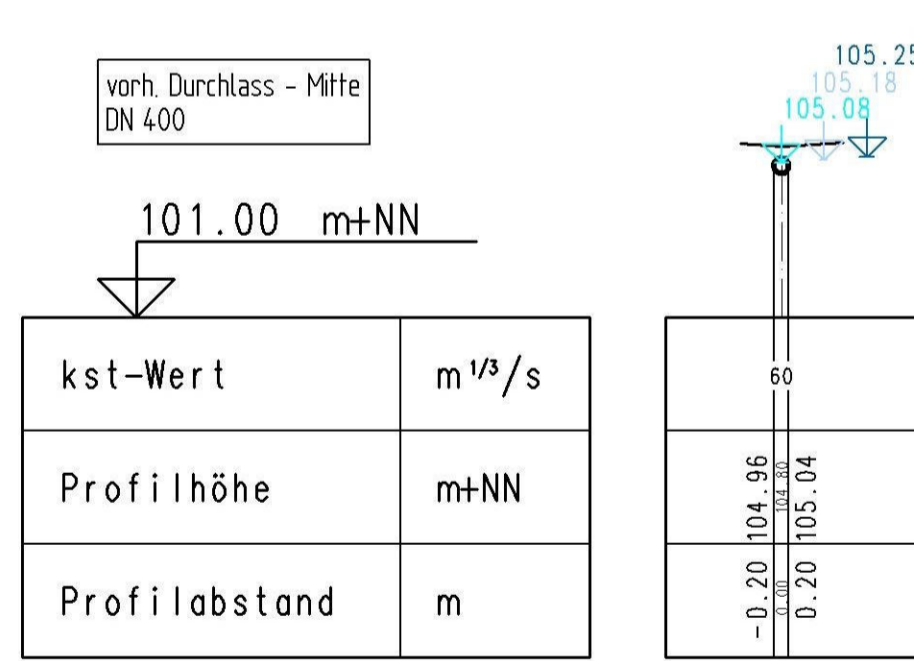
0 + 125.00 m



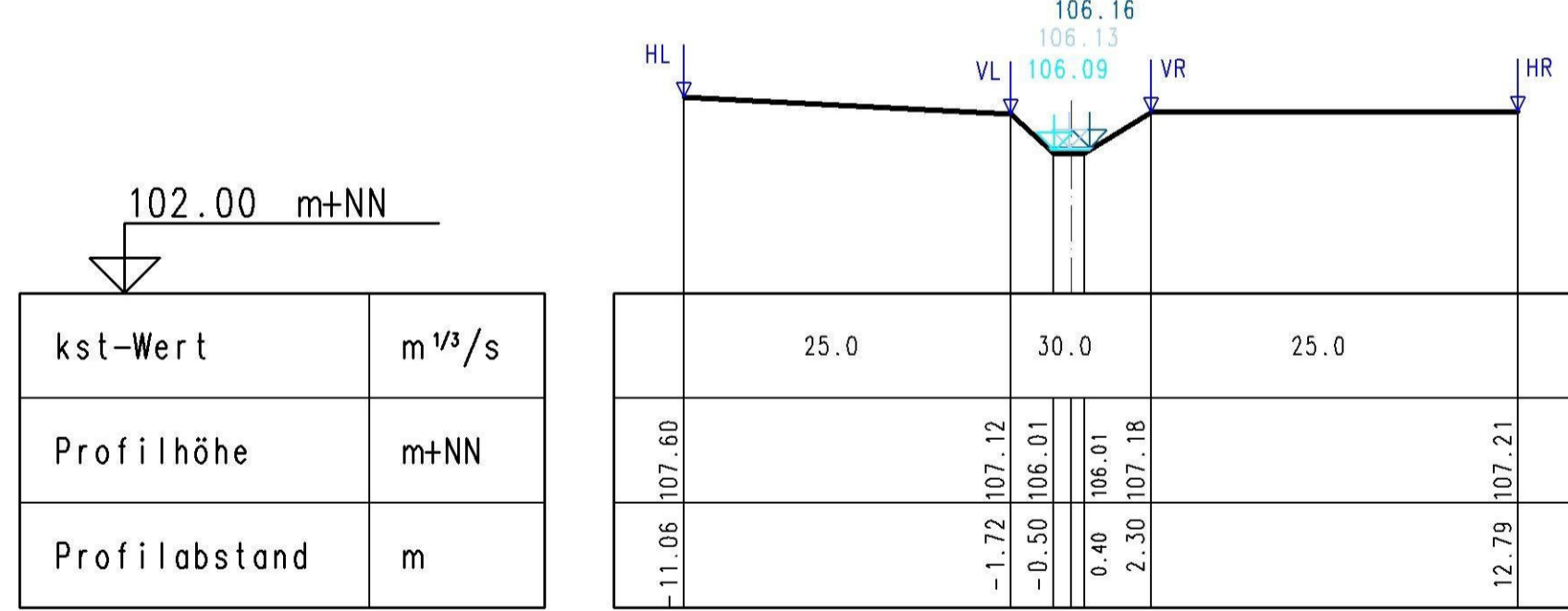
0 + 160.00 m



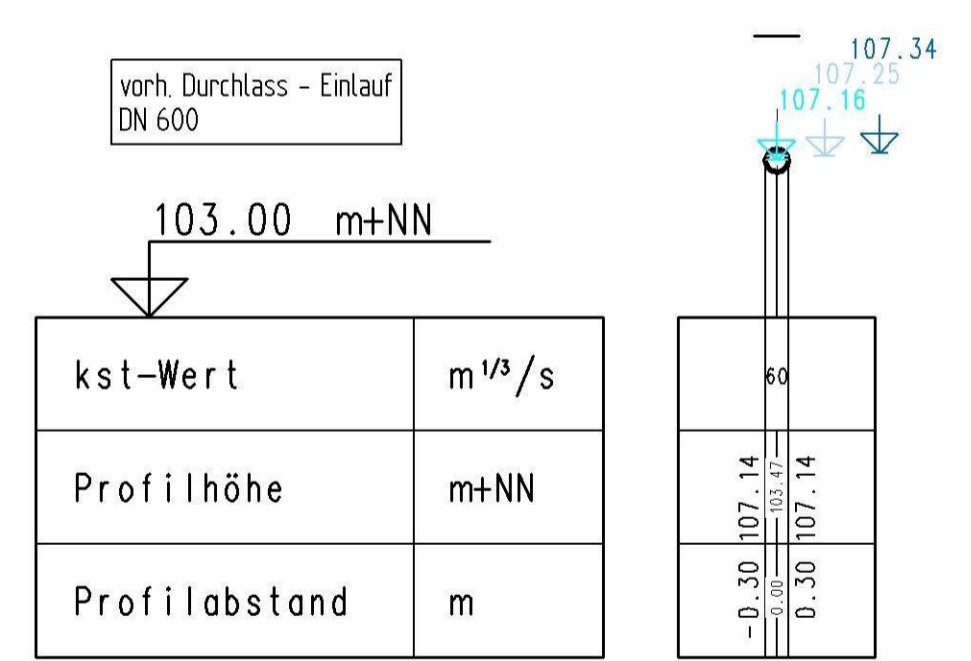
0 + 116.50 m



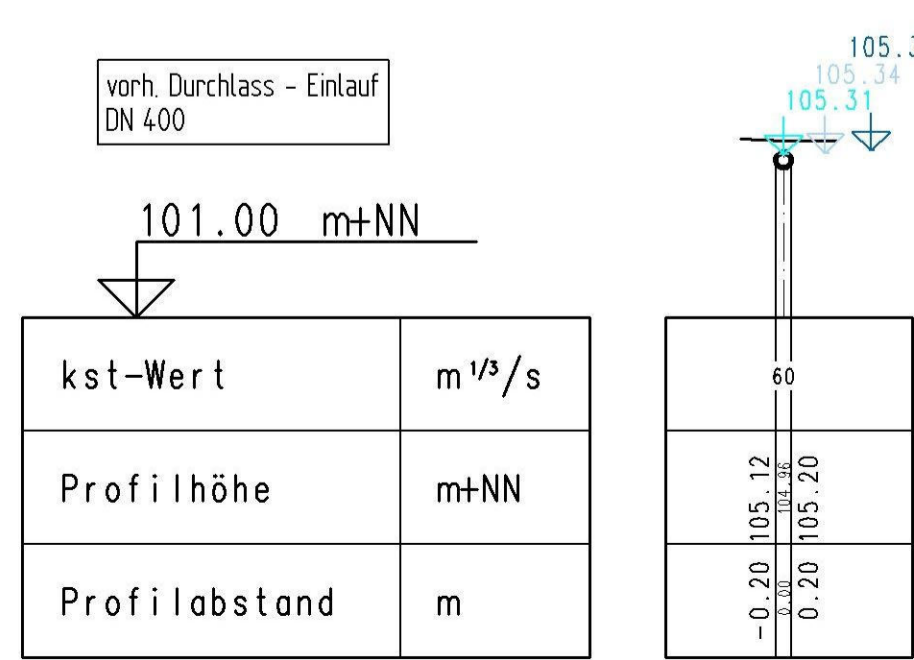
0 + 150.00 m



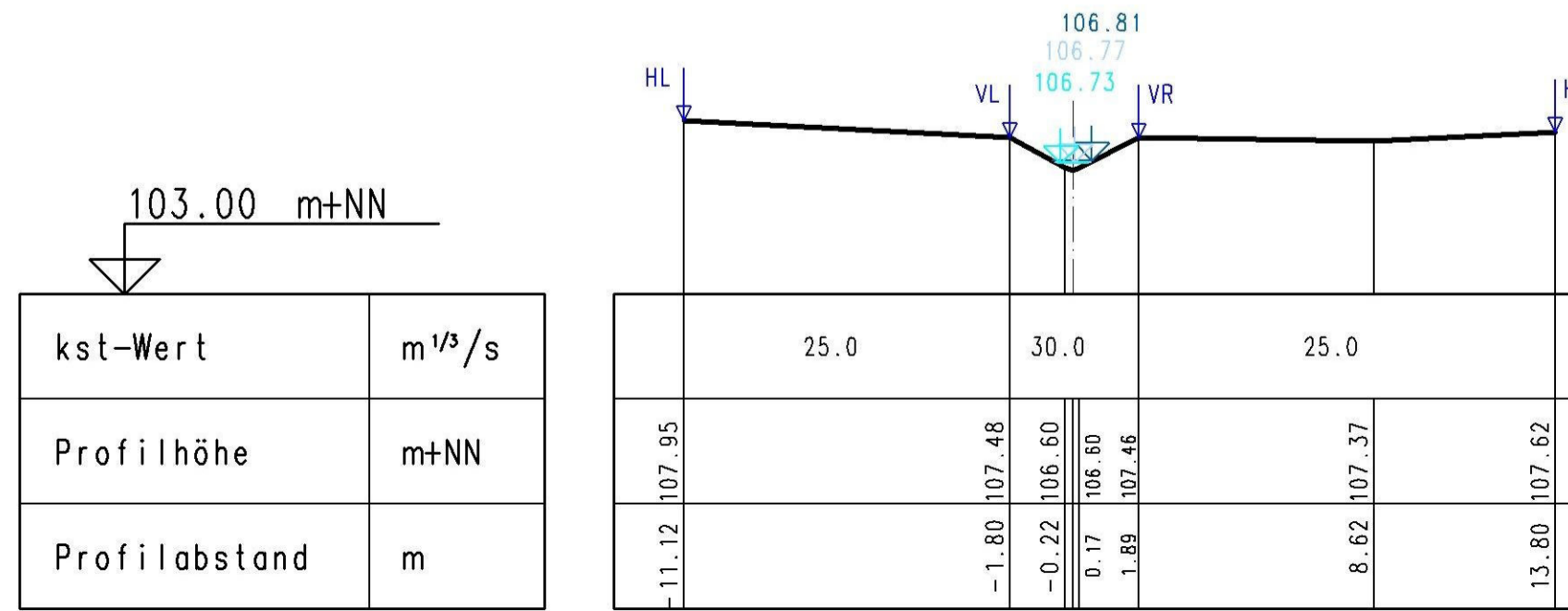
0 + 166.00 m



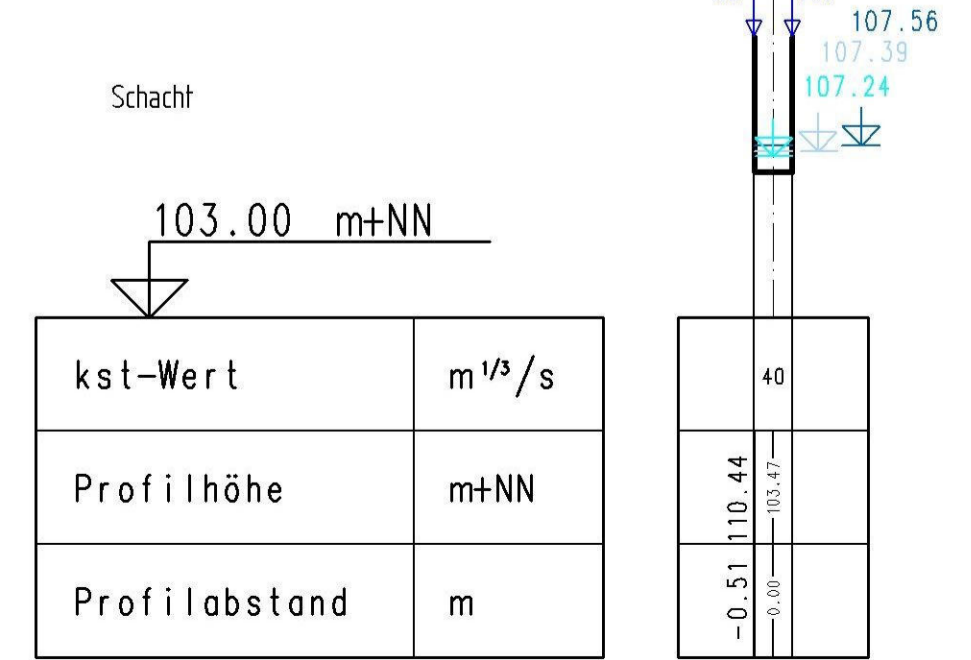
0 + 120.99 m



0 + 154.00 m



0 + 166.01 m



Ingenieurbüro OWL
 Bismarkstraße 10
 D-32756 Detmold
 Tel.: (05231) 9225-0
 Fax: (05231) 9225-25
 detmold@sr-owl.de
 www.sr-owl.de

SIR
 Erschließungen
 Kanalisation
 Wasserwirtschaft
 Straßenbau
 Städtebau
 SiGeKo

Satzungsgemäß ausgelegt
 in der Zeit vom bis
 in der Gemeinde

Festgestellt gemäß Beschluss vom heutigen Tage
 Detmold, den

Zeit und Ort der Auslegung sind mindestens 1 Woche vor Auslegung ortsüblich bekannt gemacht worden.
 Gemeinde

Bezirksregierung Detmold
 -Planfeststellungsbehörde-

Im Auftrag
 (Unterschrift) (Unterschrift)

Zugehöriger Entwurf

Aufgestellt: Paderborn, 30.03.2012
 Der Leiter der Regionalniederlassung Sauerland-Hochstift i.A. gez. Boctor

Gesehen: Bonn, 10.12.2012
 Bundesministerium für Verkehr, Bau und Stadtentwicklung
 Abteilung Straßenbau, Straßenverkehr i.A. gez. Bidinger

Gepüft: Gelsenkirchen, 08.05.2012
 Der Direktor des Landesbetriebes Straßenbau NRW i.A. gez. Sonnhoff

Gesehen: Düsseldorf, 29.06.2012
 Ministerium für Bauen und Verkehr des Landes Nordrhein-Westfalen i.A. gez. Rox

Regionalniederlassung Sauerland-Hochstift
 - Außenstelle Paderborn -

Straßen.NRW
 Landesbetrieb Straßenbau Nordrhein-Westfalen

Straße	von NK / Abschnitt	nach NK / Abschnitt	Stationsbereich	Projekt-Nr.
B 64	Abschnitt 62	Abschnitt 63	2.203-0.825	08-0157
B 83	Abschnitt 66	Abschnitt 67	0.150-2.803	

Nächster Ort: Godelheim und Wehrden
 Unterlage 13.7 Blatt Nr. 13

BV-Nr.:

B64/83 Brakel/Hembsen-Höxter
 Teilabschnitt 1b
 Neubau der B64 Höxter/Offbergen-Höxter/Godelheim und
 Neubau der B 83 Bevering/Wehrden bis Höxter/Godelheim

Planfeststellung
 Wassertechnischer Entwurf
 Gewässerprofile Bestand
 namenloses Gewässer D

Maßstab: 1:200

Aufgestellt Paderborn, den 03.09.2013
 Der Leiter der Regionalniederlassung Sauerland-Hochstift i.A. gez. Dipl.-Ing. Sven Koerner