

Abzweig Wirtschaftsweg - Achse 325
in B64n Bau-km 6+189

Anschluss an FBR rechts
Wirtschaftsweg Achse 206
in Bau-km 0+101,33
Beginn der Planfeststellung
Achse 325 Bau-km 0+009,11

Wirtschaftsweg Achse 206
in Bau-km 0+092,42

Ende der Planfeststellung
Ende der Baustrecke
Achse 325 in Bau-km 0+060,81
Anschluss an Bestand

Anschluss an Graben
W/W Achse 206

NN 115.000 m

Entwässerungshöhen
rechts

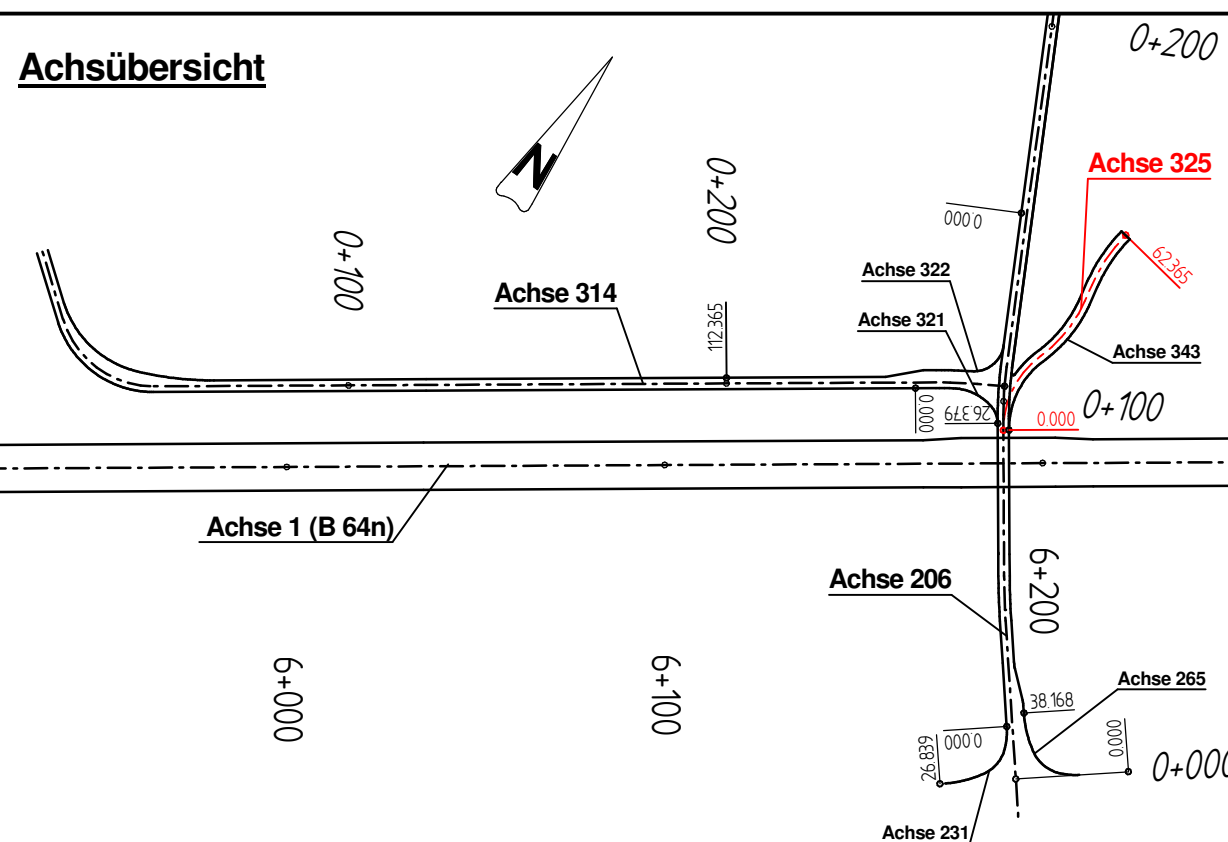
Gradientenhöhe

Geländehöhe

Station

0+000

Achsübersicht







Ingenieurbüro OWL

Bismarckstraße 10
D-32756 Detmold
Tel.: (05231) 9225-0
Fax: (05231) 9225-25
detmold@sr-owl.de
www.sr-owl.de

**Erschließungen
Kanalisation
Wasserwirtschaft
Straßenbau
Städtebau
SiGeKo**

-  Nr. Graben / Mulde
-  Nr. Durchlaß / Rohrleitung

Satzungsgemäß ausgelegen in der Zeit vom bis in der Gemeinde Zeit und Ort der Auslegung sind mindestens 1 Woche vor Auslegung ortsüblich bekannt gemacht worden. Gemeinde (Dienstsigel) (Unterschrift)	Festgestellt gemäß Beschluss vom heutigen Tage. Detmold, den Bezirksregierung Detmold -Planfeststellungsbehörde- Im Auftrag (Dienstsigel) (Unterschrift)
--	---

Zugehöriger Entwurf	
Aufgestellt: Paderborn, 30.03.2012 Der Leiter der Regionalniederlassung Sauerland-Hochstift i.A. gez. Boctor	Geprüft: Gelsenkirchen, 08.05.2012 Der Direktor des Landesbetriebes Straßenbau NRW i.A. gez. Sonnhoff
Gesehen: Bonn, 10.12.2012 Bundesministerium für Verkehr, Bau und Stadtentwicklung Abteilung Straßenbau, Straßenverkehr i.A. gez. Bidinger	Gesehen: Düsseldorf, 29.06.2012 Ministerium für Bauen und Verkehr des Landes Nordrhein-Westfalen i.A. gez. Rox

 Regionalniederlassung Sauerland-Hochstift - Außenstelle Paderborn -					
Straße	von NK / Abschnitt	nach NK / Abschnitt	Stationsbereich	Projekt-Nr. 08-0157	
B 64	Abschnitt 62	Abschnitt 63	2,203-0,825		
B 83	Abschnitt 66	Abschnitt 67	0,150-2,803	Unterlage 13.5	Blatt Nr. 11
Nächster Ort: Godelheim und Wehrden				BV-Nr.:	
B64/83 Brakel/Hembsen-Höxter Teilabschnitt 1b Neubau der B64 Höxter/Ottbergen-Höxter/Godelheim und Neubau der B 83 Beverungen/Wehrden bis Höxter/Godelheim				Maßstab:	
Planfeststellung Wassertechnischer Entwurf Höhenplan WW Achse 325 (B 64n) Bau-km 0+009.11 bis Bau-km 0+060.81				1 : 1000 / 100	
Aufgestellt Paderborn, den 03.09.2013		Der Leiter der Regionalniederlassung Sauerland-Hochstift i.A. gez. Dipl.-Ing. Sven Koerner			