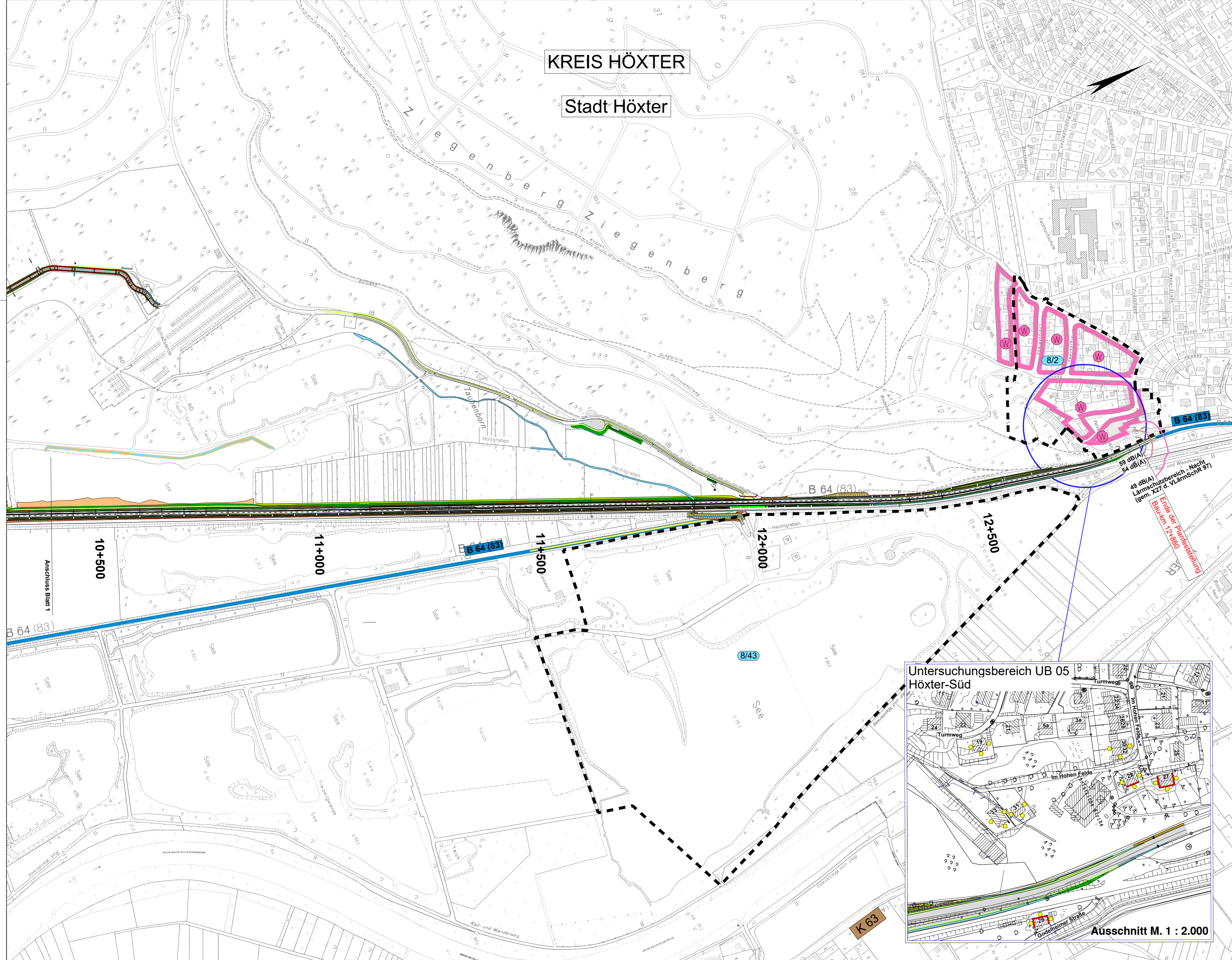




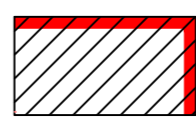


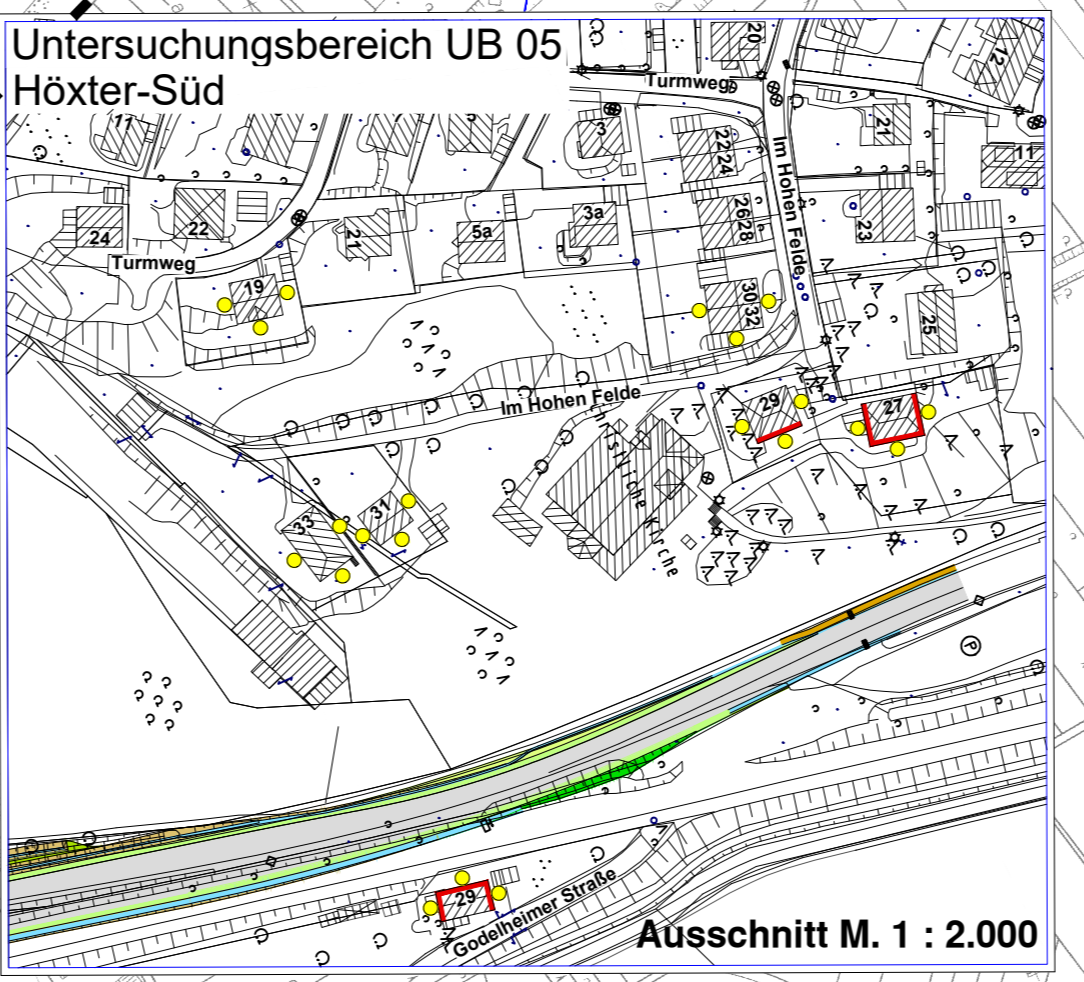
KREIS HÖXTER
Stadt Höxter




Zeichenerklärung Lärmschutz

-  reines und allgemeines Wohngebiet, Kleinsiedlungsgebiet
-  Nr. des Bebauungsplanes
-  Grenze des räuml. Geltungsbereiches
-  Immissionsort
-  Gebäudeseite mit Grenzwertüberschreitung Einzelheiten siehe Erläuterungsbericht Nr. 6

Bebauungsplan Nr.	Name	rechtskräftig seit
8/2	"Gelände am Ziegenberg, unterhalb der Jugendherberge"	03.04.1963
8/43	"Freizeitanlage Höxter-Godelheim"	01.08.1996





Schalltechnische Bearbeitung:		
Planungsbüro für Lärmschutz Altenberge Sitz Senden GmbH	Datum	Name
Schallschutz an Verkehrswegen, Gewerbe- und Freizeitanlagen	bearbeitet: Oktober 2019	TL
	gezeichnet: Oktober 2019	BT
	geprüft: Oktober 2019	TL
		

Deckblatt "C"

Satzungsgemäß ausgelegt in der Zeit vom bis	Festgestellt gemäß Beschluss vom heutigen Tage. Detmold, den
in der Gemeinde	Bezirksregierung Detmold -Planfeststellungsbehörde-
Zeit und Ort der Auslegung sind mindestens 1 Woche vor Auslegung ortsüblich bekannt gemacht worden.	Im Auftrag
Gemeinde	(Dienstsiegel)
(Dienstsiegel)	(Unterschrift)

Zugehöriger Entwurf	
Aufgestellt: Paderborn, 20.11.2007 Der Leiter der Regionalniederlassung Sauerland-Hochstift i.A. gez. Gensicke	Geprüft: Gelsenkirchen, 01.02.2008 Der Direktor des Landesbetriebes Straßenbau NRW i.A. gez. Sonnhoff
Gesehen: Bonn, 11.02.2009 Bundesministerium für Verkehr, Bau und Stadtentwicklung Abteilung Straßenbau, Straßenverkehr i.A. gez. Bidinger	Gesehen: Düsseldorf, 30.07.2008 Ministerium für Bauen und Verkehr des Landes Nordrhein-Westfalen i.A. gez. Rox

 Regionalniederlassung Sauerland-Hochstift - Außenstelle Paderborn - 				
Straße	von NK/ Abschnitt	nach NK/ Abschnitt	Stationsbereich	Projekt-Nr.
B 64/83	Abschnitt 63	Abschnitt 64	0,825-3,755	08-0156
Nächster Ort : Höxter			Unterlage	Blatt Nr.
			11.4	2 (2)
B64/83 Brakel/Hembsen-Höxter 1.Abschnitt Neubau der B64/83 Höxter/Godelheim-Höxter				
Planfeststellung - Deckblatt „C“				
Schalltechnische Untersuchung Übersichtslageplan mit Untersuchungsbereichen				
Aufgestellt Paderborn, den 10.10.2019				Maßstab: 1 : 5000/2000 von Bau-km 10+400 bis Bau-km 12+880
Der Leiter der Regionalniederlassung Sauerland-Hochstift i.A. gez. Dipl.-Ing. Lars Voigtländer				