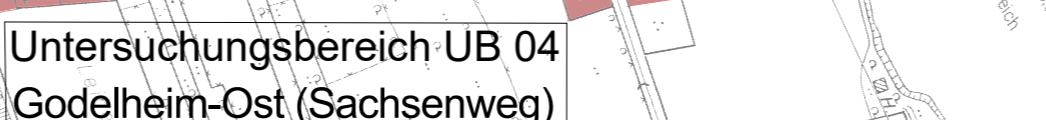
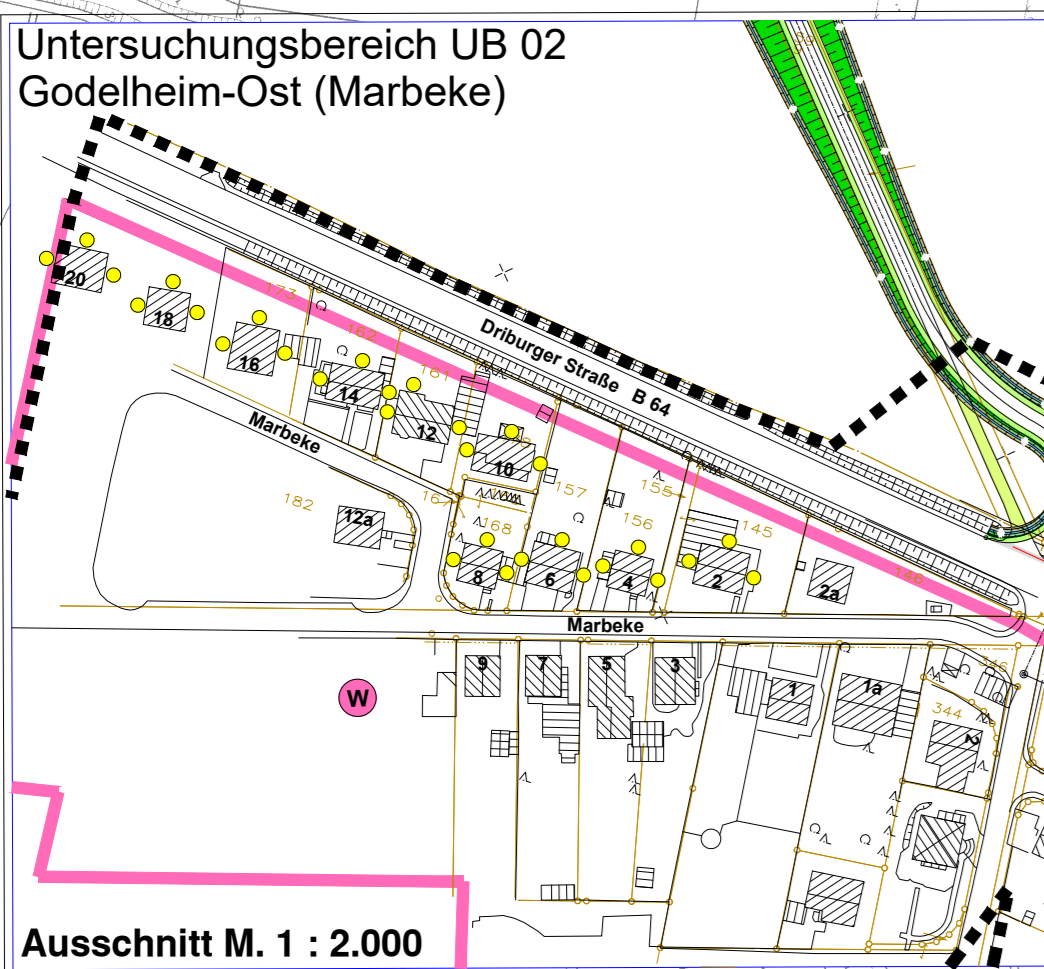
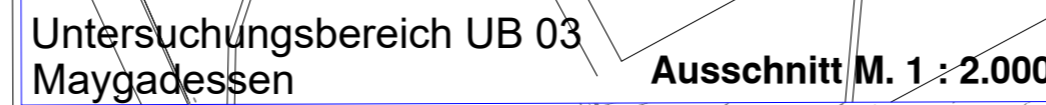
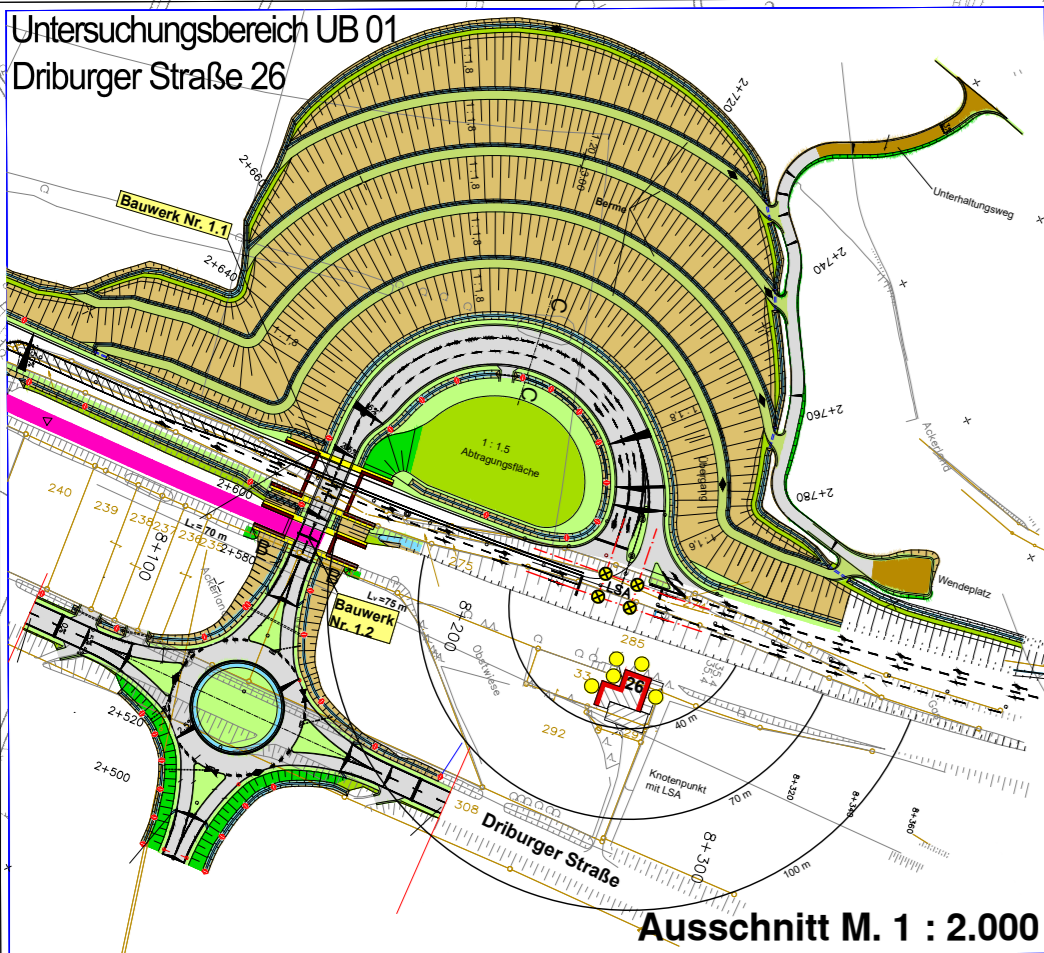


KREIS HÖXTER

Stadt Höxter



LA 01
Lärmschutzwand SÜD
Bau-km 8+840 bis 9+060
d = 220 m, h = 5,0 m
hochabsorbierend

LA 02
Lärmschutzwand SÜD
Bau-km 9+440 bis 9+700
d = 380 m, h = 6,0 m
hochabsorbierend

LA 03
Lärmschutzwand SÜD
Bau-km 9+440 bis 9+700
d = 260 m, h = 4,0 m
hochabsorbierend

Zeichenerklärung Lärmschutz

- reines und allgemeines Wohngebiet, Kleinsiedlungsgebiet
- Kerngebiet, Dorfgebiet, Mischgebiet
- Nr. des Bebauungsplanes
- Grenze des räuml. Geltungsbereiches
- Immissionsort
- Lärmschutzwand, h = Höhe über Gelände, d = Länge, Absorptionsgrad (hochabs.)
- Gebäudeseite mit Grenzüberschreitung, Einzelheiten siehe Erläuterungsbericht Nr. 6
- LSA, Lichtsignalanlage
- maßgebender Bezugsschnittpunkt
- Bezugssache zugewandter Fahrstreifen

Bebauungsplan Nr.	Name	rechtskräftig seit
7/0	"Am Bachgraben/Im kleinen Borgfeld"	15.10.1953
7/1	"Marbeke"	19.08.1972
7/3	"Am Maibach"	14.03.2002

Schalltechnische Bearbeitung:

Planungsbüro für Lärmschutz Altenberge Sitz Senden GmbH
Schallschutz an Verkehrswegen, Gewerbe- und Freizeitanlagen

	Datum	Name
bearbeitet:	Oktober 2019	TL
gezeichnet:	Oktober 2019	BT
geprüft:	Oktober 2019	TL

48308 Senden • Münsterstraße 9 • 02597/93 99 77 0

Deckblatt "C"

Satzungsgemäß ausgelegt in der Zeit vom bis	Festgestellt gemäß Beschluss vom heutigen Tage. Detmold, den
in der Gemeinde	Bezirksregierung Detmold -Planfeststellungsbehörde-
Zeit und Ort der Auslegung sind min- destens 1 Woche vor Auslegung ortsüblich bekannt gemacht worden.	Im Auftrag
Gemeinde	(Dienstsigel)
(Dienstsigel)	(Unterschrift)

Zugehöriger Entwurf	
Aufgestellt: Paderborn, 20.11.2007 Der Leiter der Regionalniederlassung Sauerland-Hochstift i.A. gez. Gensicke	Geprüft: Gelsenkirchen, 01.02.2008 Der Direktor des Landesbetriebes Straßenbau NRW i.A. gez. Sonnhoff
Gesehen: Bonn, 11.02.2009 Bundesministerium für Verkehr, Bau und Stadtentwicklung Abteilung Straßenbau, Straßenverkehr i.A. gez. Bidinger	Gesehen: Düsseldorf, 30.07.2008 Ministerium für Bauen und Verkehr des Landes Nordrhein-Westfalen i.A. gez. Rox

Regionalniederlassung Sauerland-Hochstift
- Außenstelle Paderborn -

Straßen.NRW
Landesbetrieb Straßenbau Nordrhein-Westfalen

Straße	von NK/ Abschnitt	nach NK/ Abschnitt	Stationsbereich	Projekt-Nr.
B 64/83	Abschnitt 63	Abschnitt 64	0,825-3,755	08-0156

Nächster Ort: Höxter

B64/83 Brakel/Hembsen-Höxter
1.Abschnitt
Neubau der B64/83 Höxter/Godelheim-Höxter

Planfeststellung - Deckblatt „C“

Schalltechnische Untersuchung
Übersichtslageplan mit Untersuchungsbereichen

Maßstab:
1 : 5000/2000
von Bau-km 8+000
bis Bau-km 10+400

Aufgestellt Paderborn, den 10.10.2019	Der Leiter der Regionalniederlassung Sauerland-Hochstift i.A. gez. Dipl.-Ing. Lars Voigtländer
--	---