

Bruchweg Achse 527/598

H = 500.000 m
T = 1.615 m
f = 0.003 m
km = 0+847.070
h TS = 94.000 m

H = 500.000 m
T = 1.510 m
f = 0.002 m
km = 1+087.070
h TS = 93.750 m

H = 500.000 m
T = 2.500 m
f = 0.006 m
km = 1+197.070
h TS = 94.300 m

H = 500.000 m
T = 3.750 m
f = 0.014 m
km = 1+357.070
h TS = 93.500 m

H = -750.000 m
T = 9.375 m
f = -0.059 m
km = 1+457.070
h TS = 94.500 m

H = 2500.000 m
T = 7.422 m
f = 0.011 m
km = 1+522.294
h TS = 93.522 m

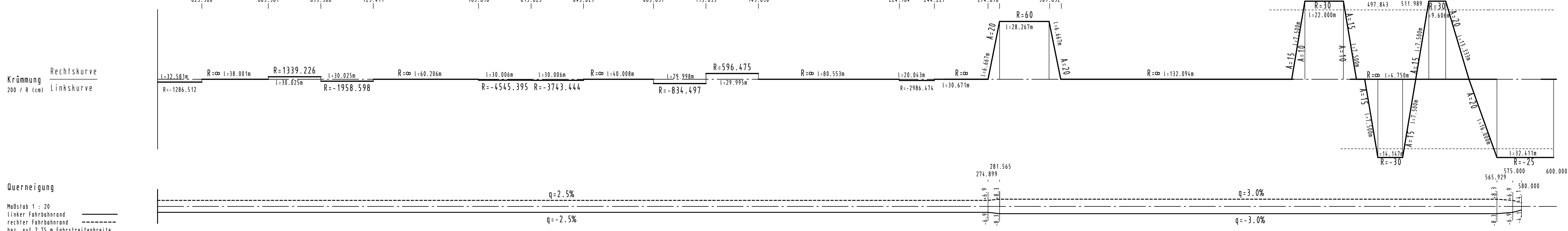
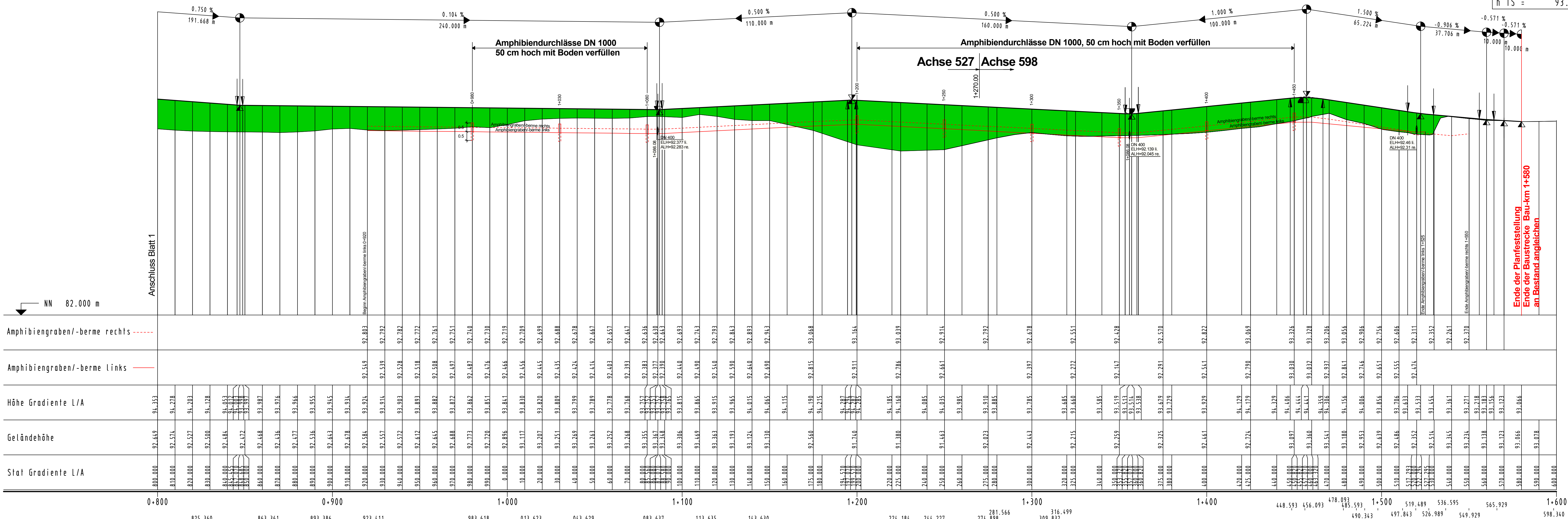
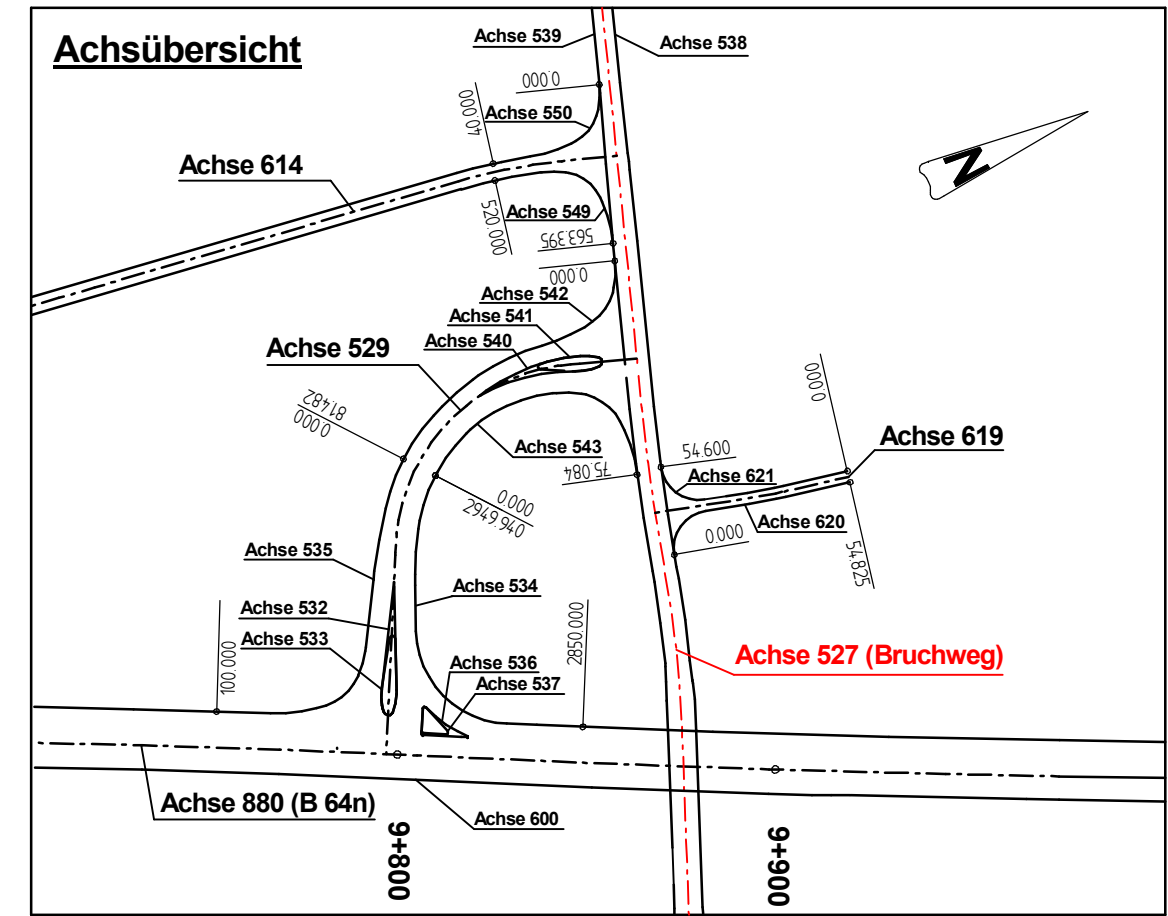
ohne Ausrundung
km = 1+570.000
h TS = 93.123 m

ohne Ausrundung
km = 1+580.000
h TS = 93.066 m

Entwässerungsanlagen
Einbau von Querriegeln
gemäß wasserrech. Untersuchung
siehe Lageplan

Zeichenerklärung

- Gradient-Tiefpunkt
- Gradient-Hochpunkt
- Erdmassenabtrag
- Erdmassenauftrag
- Entwässerung links
- Entwässerung rechts
- Abfanggraben
- Amphibiengraben links
- Amphibiengraben rechts



Deckblatt „A“

Satzungsgemäß auslegen

in der Zeit vom _____ bis _____

in der Gemeinde _____

Zeit und Ort der Auslegung sind mindestens 1 Woche vor Auslegung ortsbekannt gemacht worden.

Gemeinde _____ (Diensiegel)

Festgestellt gemäß Beschluss vom heutigen Tage

Delmold, den _____

Bezirksregierung Delmold - Planfeststellungsbehörde

Im Auftrag _____ (Diensiegel)

Zugehöriger Entwurf

Aufgestellt: Paderborn, 20.11.2007 Der Leiter der Regionalniederlassung Sauerland-Hochstift i.A. gez. Gensicke	Geprüft: Gelsenkirchen, 01.02.2008 Der Direktor des Landesbetriebes Straßenbau NRW i.A. gez. Sonnhoff
Gesehen: Bonn, 11.02.2009 Bundesministerium für Verkehr, Bau und Stadtentwicklung Abteilung Straßenbau, Straßenverkehr i.A. gez. Biedinger	Gesehen: Düsseldorf, 30.07.2008 Ministerium für Bau und Verkehr des Landes Nordrhein-Westfalen i.A. gez. Rox

Regionalniederlassung Sauerland-Hochstift

- Außenstelle Paderborn -

Straße: B 64/83	von NK / Abschnitt: Abschnitt 63	nach NK / Abschnitt: Abschnitt 64	Stationsbereich: 0,825-3,755	Projekt-Nr.: 08-0156
Nächster Ort: Höxter				Unterlage: 8
B64/83 Brakel/Hembsen-Höxter 1. Abschnitt Neubau der B64/83 Höxter/Godelheim-Höxter				Blatt-Nr.: 12
Planfeststellung - Deckblatt „A“				BV-Nr.:
Höhenplan Bruchweg (Achse 527)				Maßstab: 1:1000/100
Aufgestellt Paderborn, den 26.09.2017		Der Leiter der Regionalniederlassung Sauerland-Hochstift i.A. gez. Dipl.-Ing. Lars Voigtländer		