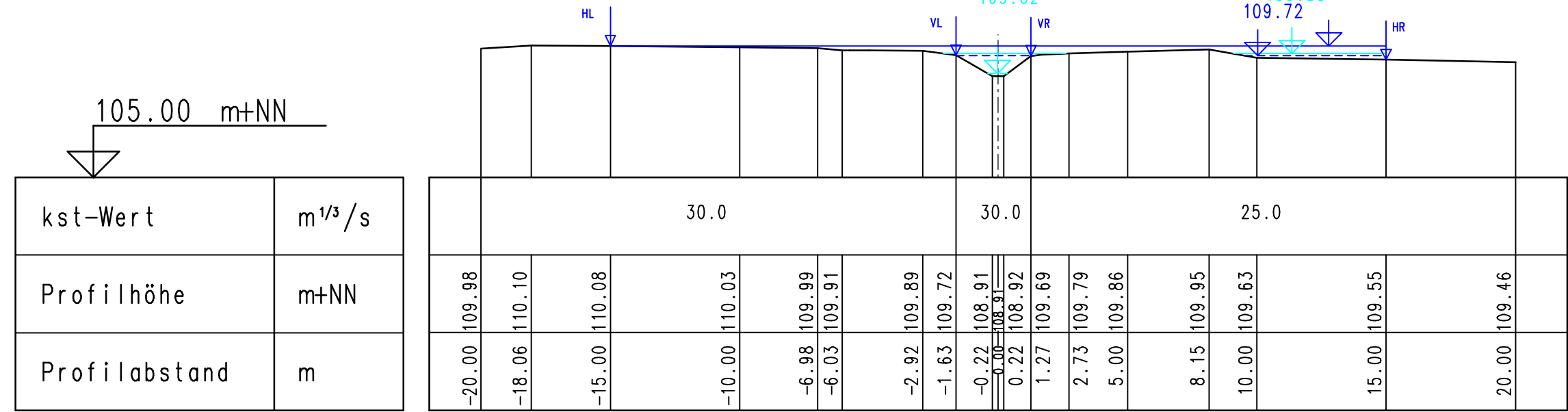
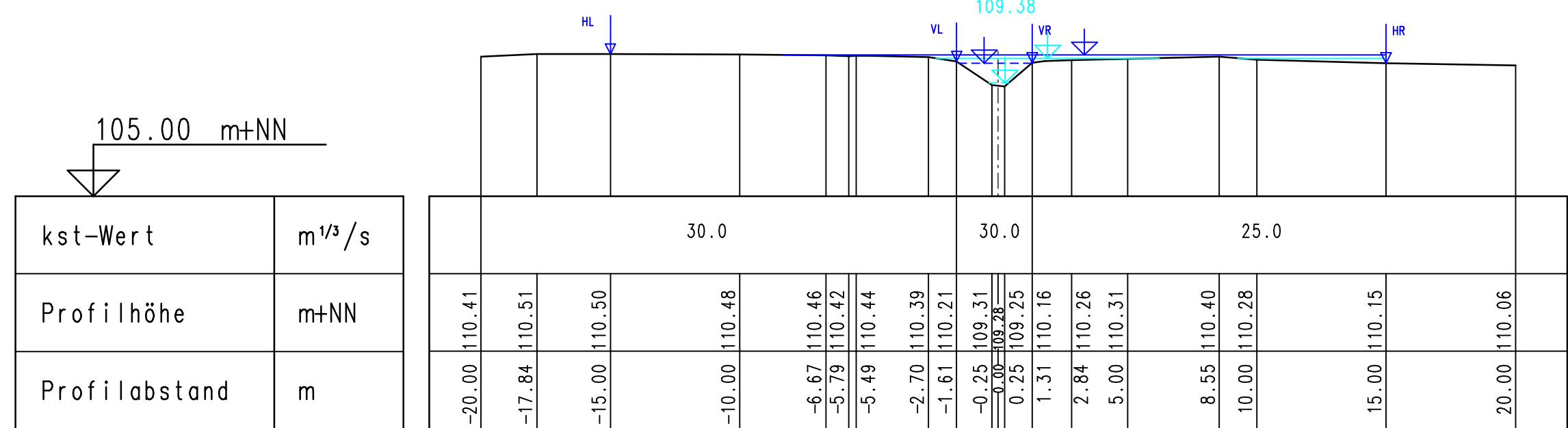


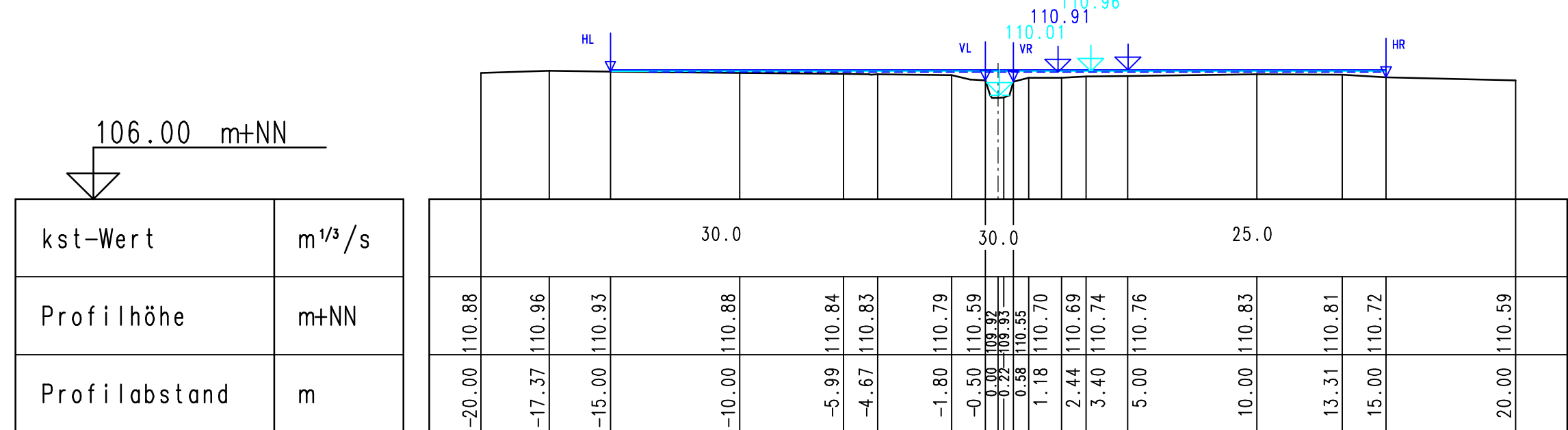
0 + 540.00 m



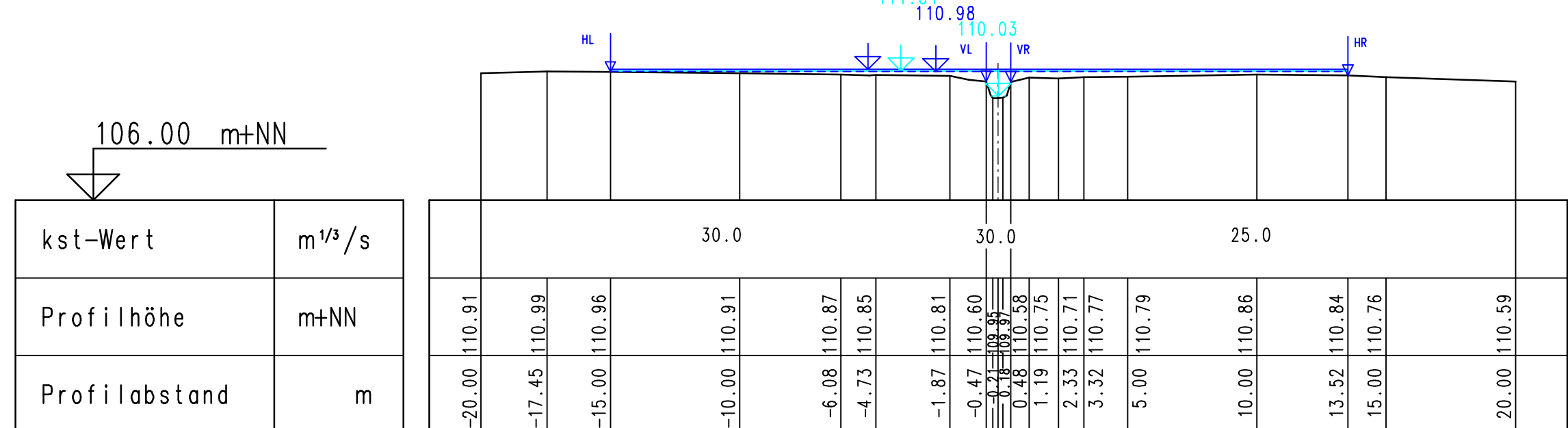
0 + 560.00 m



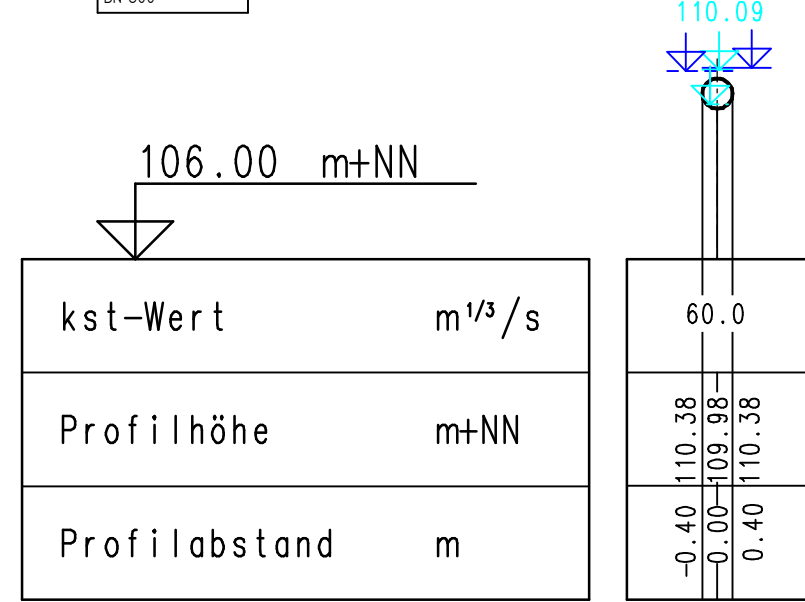
0 + 580.00 m



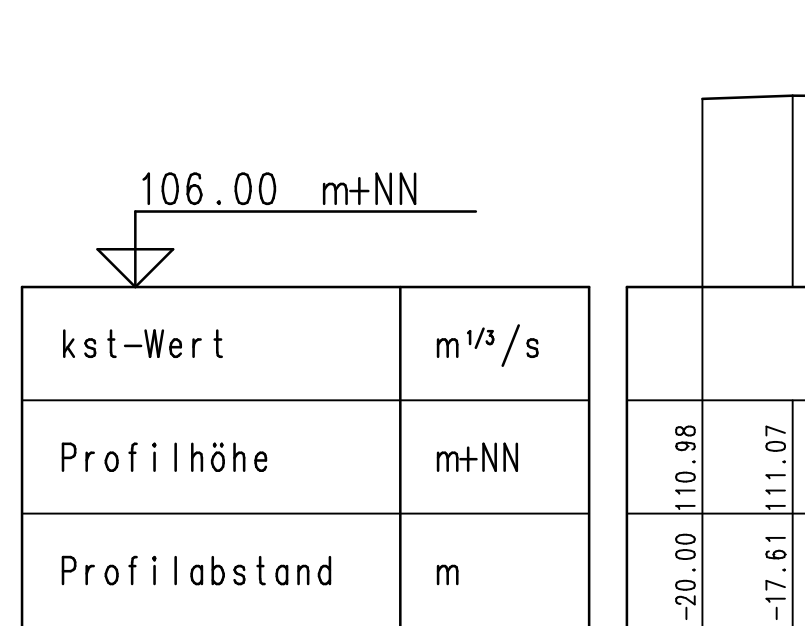
0 + 581.30 m



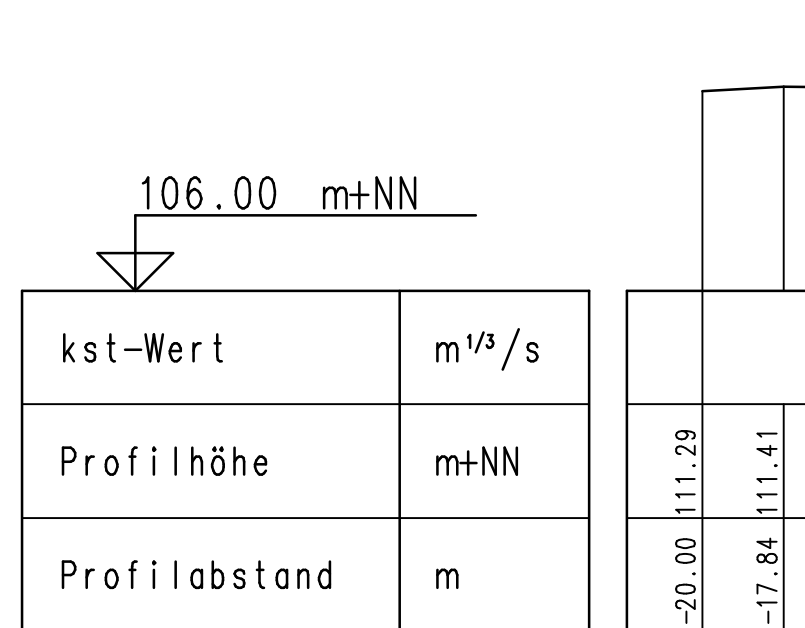
0 + 581.40 m



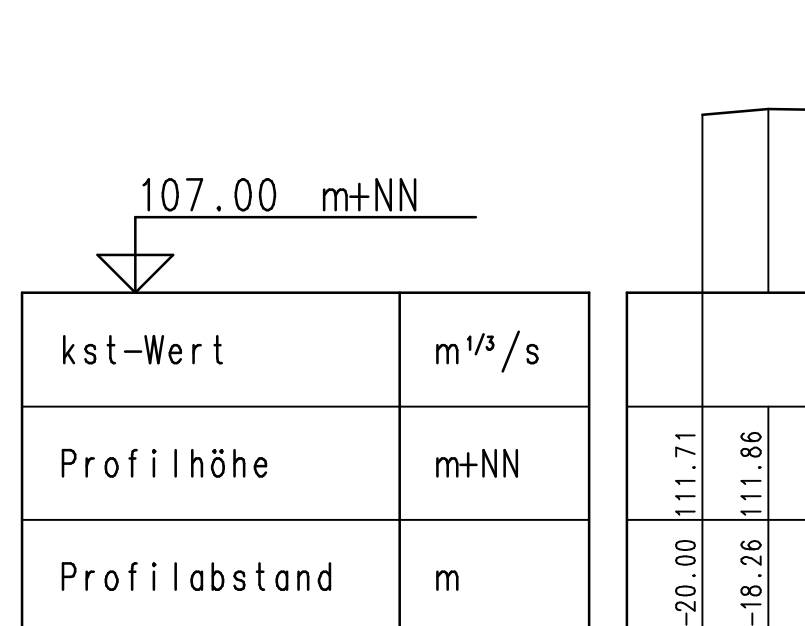
0 + 585.60 m



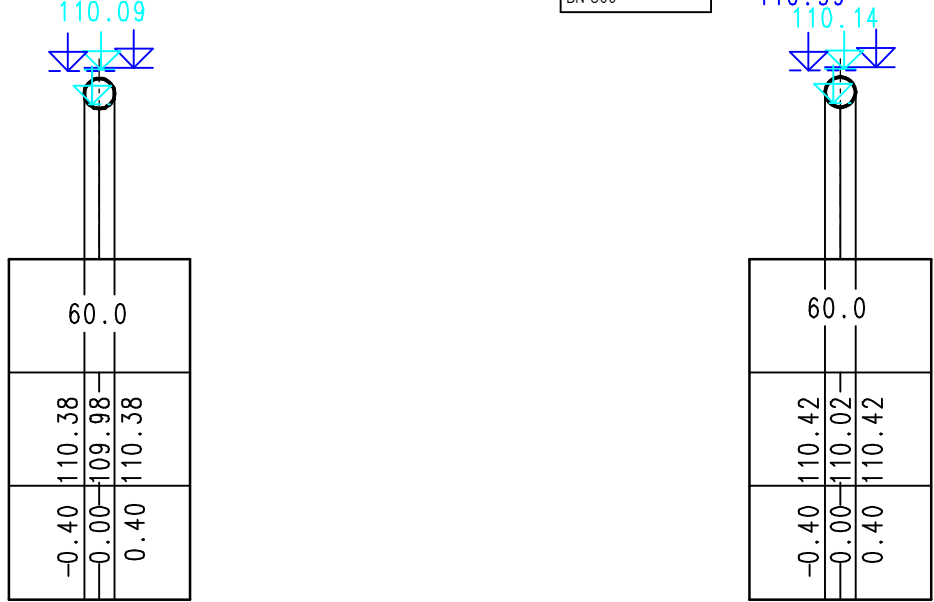
0 + 600.00 m



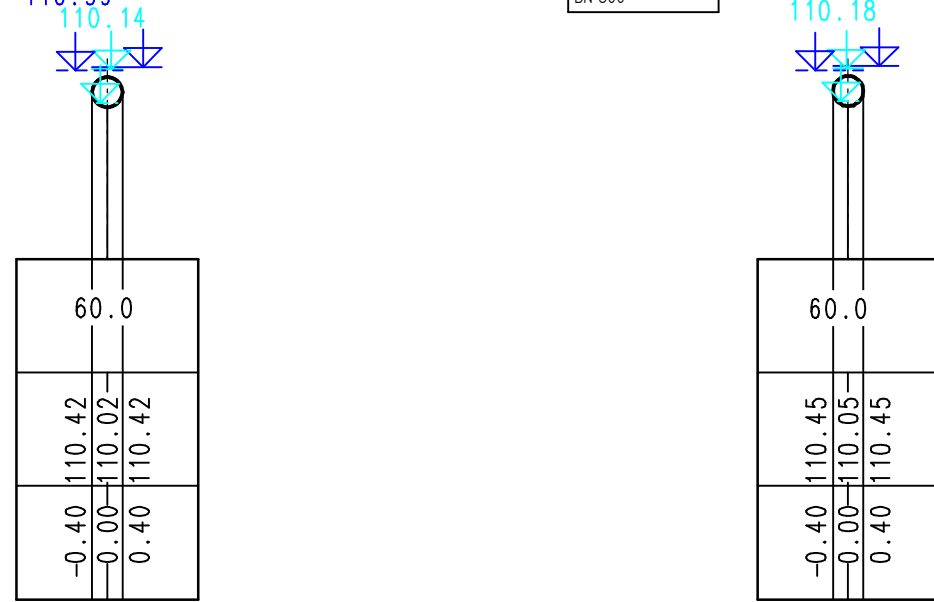
0 + 620.00 m



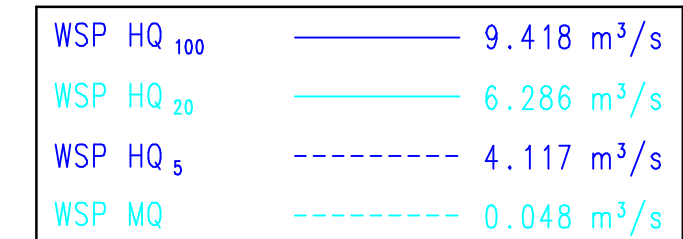
0 + 583.45 m



0 + 585.50 m



Darstellung der Profile in Fließrichtung



- 1 → Nr. Graben / Mulde
- ▲ → Nr. Durchlaß / Rohrleitung

Deckblatt „A“

**Ingenieurbüro OWL**  
 Bismarckstraße 10  
 D-32756 Detmold  
 Tel.: (05231) 9225-0  
 Fax.: (05231) 9225-25  
 detmold@sr-owl.de  
 www.sr-owl.de

Erstellung  
 Kanalschnitt  
 Wasserwirtschaft  
 Straßenbau  
 Städtebau  
 StGeo

Bearb.: Red. gez.: Va. gepr.: Ri. Datum: 10.11.2016 Proj.-Nr.: 31-0702

---

Satzungsgemäß ausgelegt  
 in der Zeit vom .....  
 bis .....  
 in der Gemeinde .....

Zeit und Ort der Auslegung sind mindestens 1 Woche vor Auslegung ortsüblich bekannt gemacht worden.  
 Gemeinde .....

(Dienststempel)

Festgestellt gemäß Beschluss vom heutigen Tage.  
 Detmold, den .....

Bezirksregierung Detmold  
 -Planfeststellungsbehörde-

Im Auftrag

(Dienststempel)

---

**Zugehöriger Entwurf**

Aufgestellt:  
 Paderborn, 20.11.2007  
 Der Leiter der Regionalniederlassung Sauerland-Hochstift  
 i.A. gez. Gensicke

Gesehen:  
 Bonn, 11.02.2009  
 Bundesministerium für Verkehr, Bau und Stadtentwicklung  
 Abteilung Straßenbau, Straßenverkehr  
 i.A. gez. Bidingner

Geprüft:  
 Gelsenkirchen, 01.02.2008  
 Der Direktor des Landesbetriebes Straßenbau NRW  
 i.A. gez. Sonnhoff

Gesehen:  
 Düsseldorf, 30.07.2008  
 Ministerium für Bauen und Verkehr  
 des Landes Nordrhein-Westfalen  
 i.A. gez. Rox

---

**Regionalniederlassung Sauerland-Hochstift**  
 - Außenstelle Paderborn -

Strasse: B 64/83 von NK / Abschnitt nach NK / Abschnitt Stationsbereich Projekt-Nr. 08-0156  
 0,825-3,755

Nächster Ort: Höxter

**B64/83 Brakel/Hembsen-Höxter**  
 1.Abschnitt  
 Neubau der B64/83 Höxter/Godelheim-Höxter

**Planfeststellung - Deckblatt „A“**  
 Wassertechnischer Entwurf  
 Gewässerprofile Bestand  
 „Godelheimer Bach“

Aufgestellt Paderborn, den 26.09.2017

Strassen.NRW  
 Landesbetrieb Straßenbau, Nordrhein-Westfalen

Untertage: 13.7 Blatt Nr. 8.2  
 BV-Nr.:  
 Maßstab: 1:200

Der Leiter der Regionalniederlassung Sauerland-Hochstift  
 i.A. gez. Dipl.-Ing. Lars Voigtländer