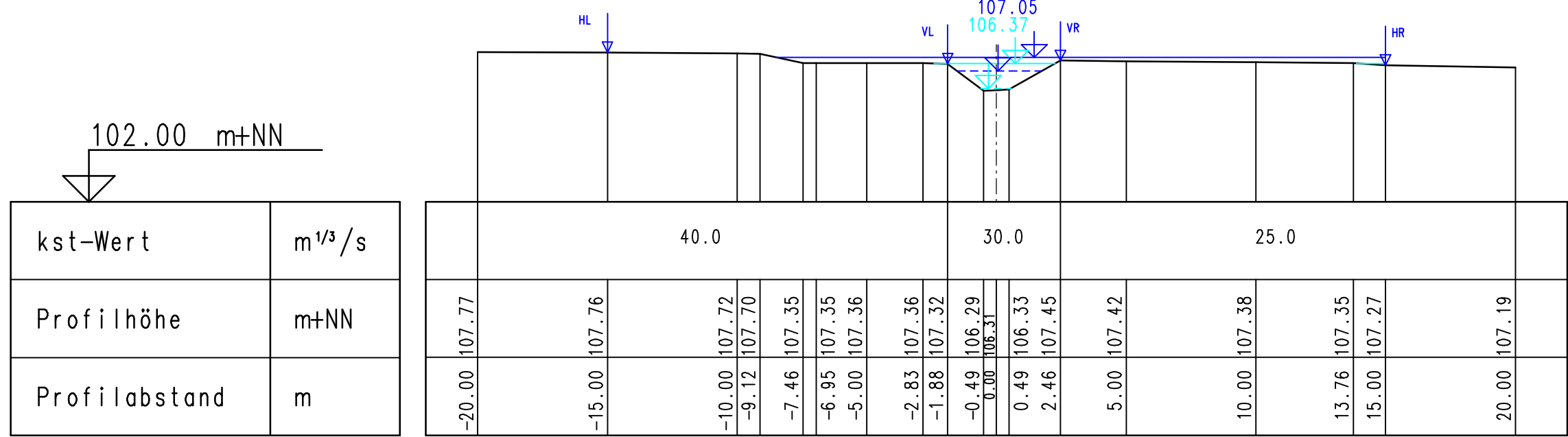
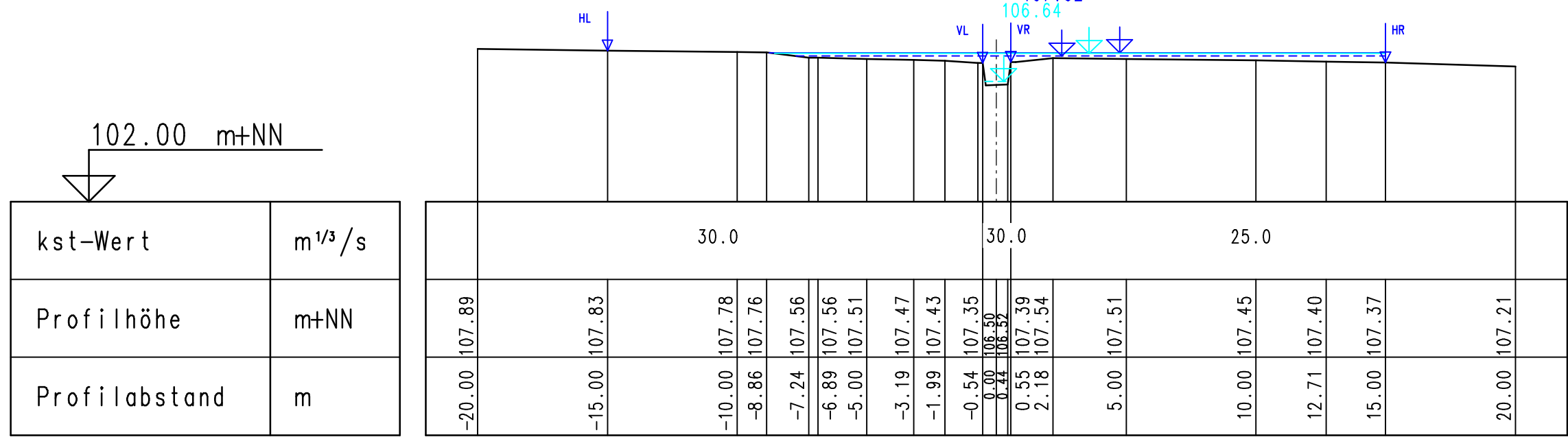


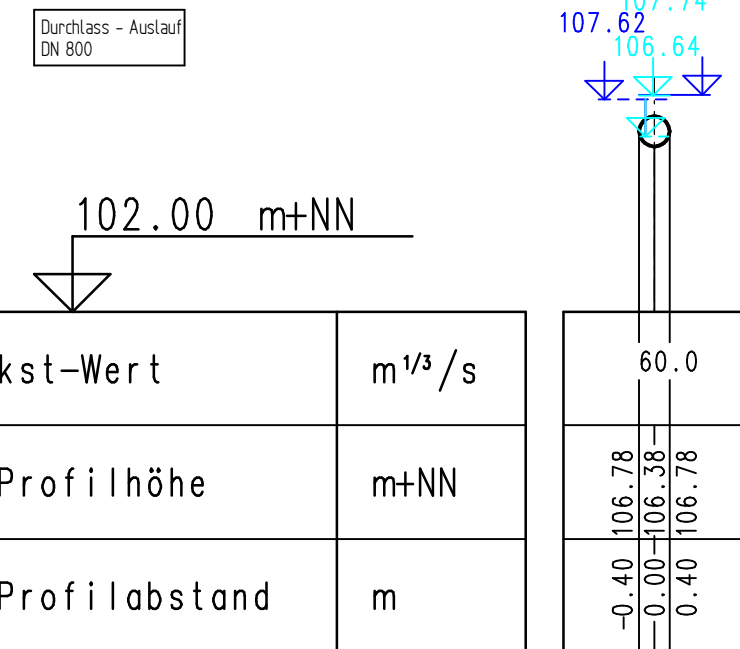
0 + 380.00 m



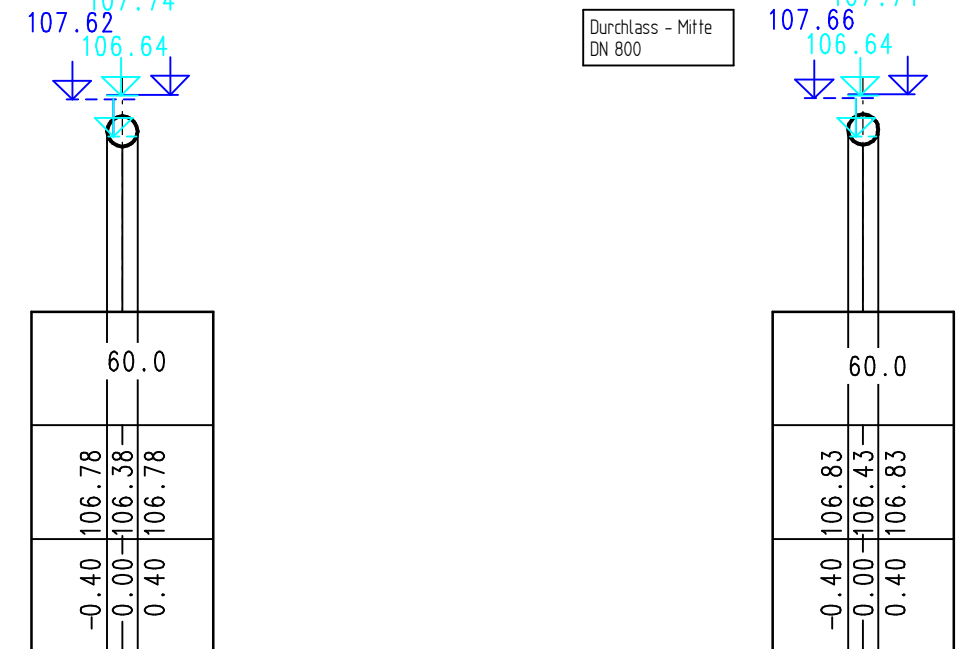
0 + 396.00 m



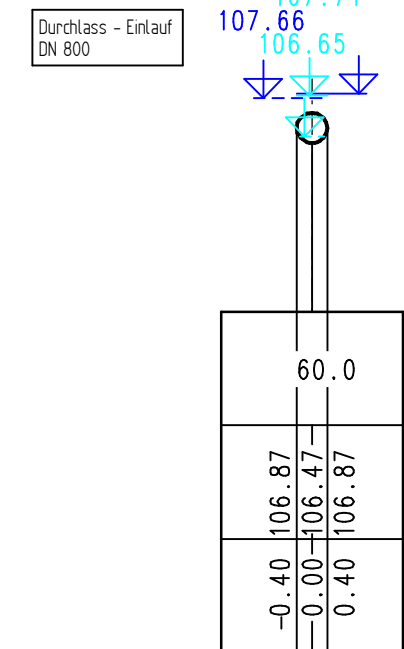
0 + 396.10 m



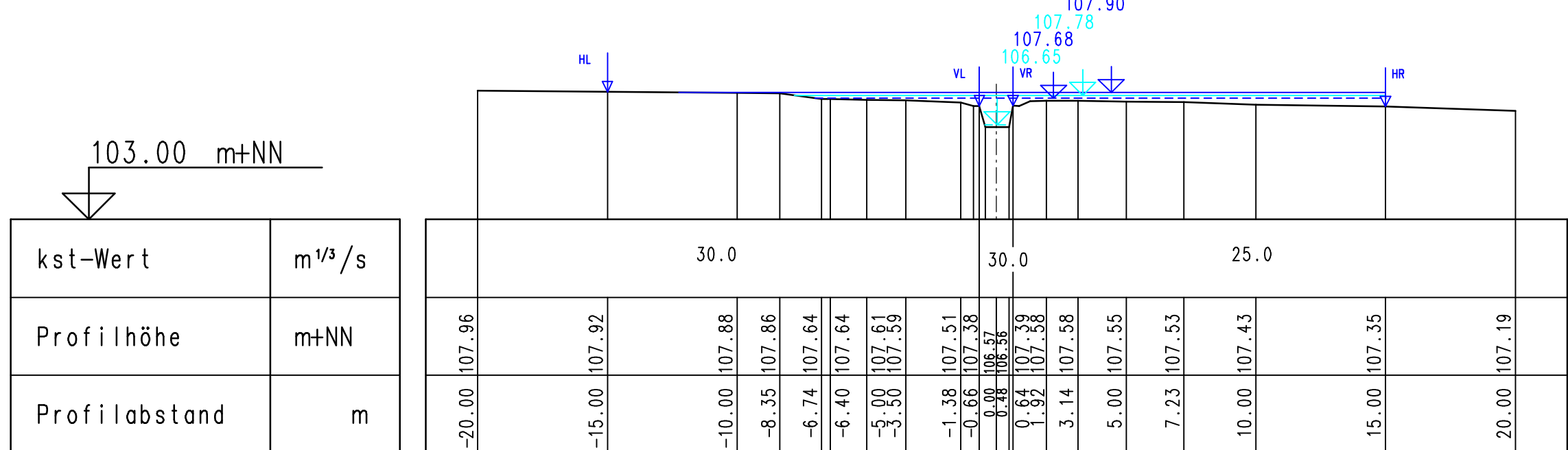
0 + 398.70 m



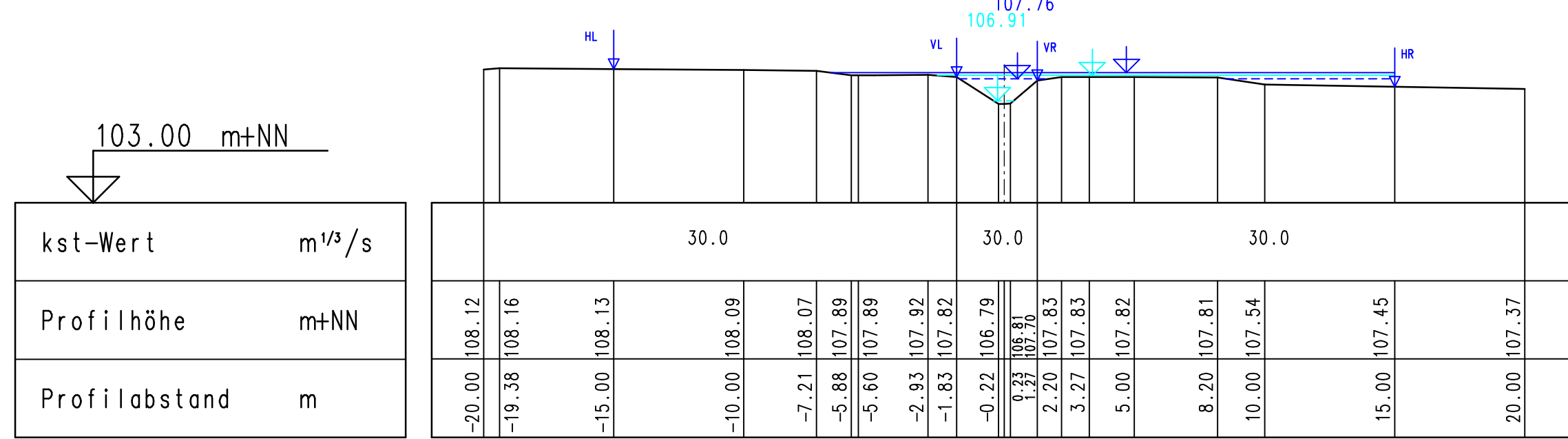
0 + 401.30 m



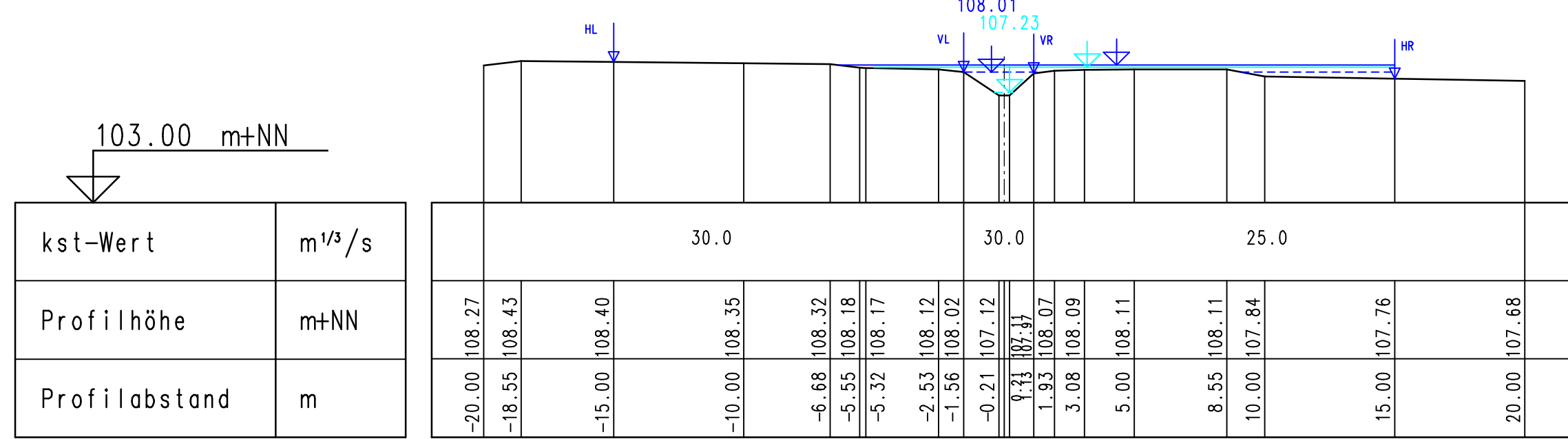
0 + 401.40 m



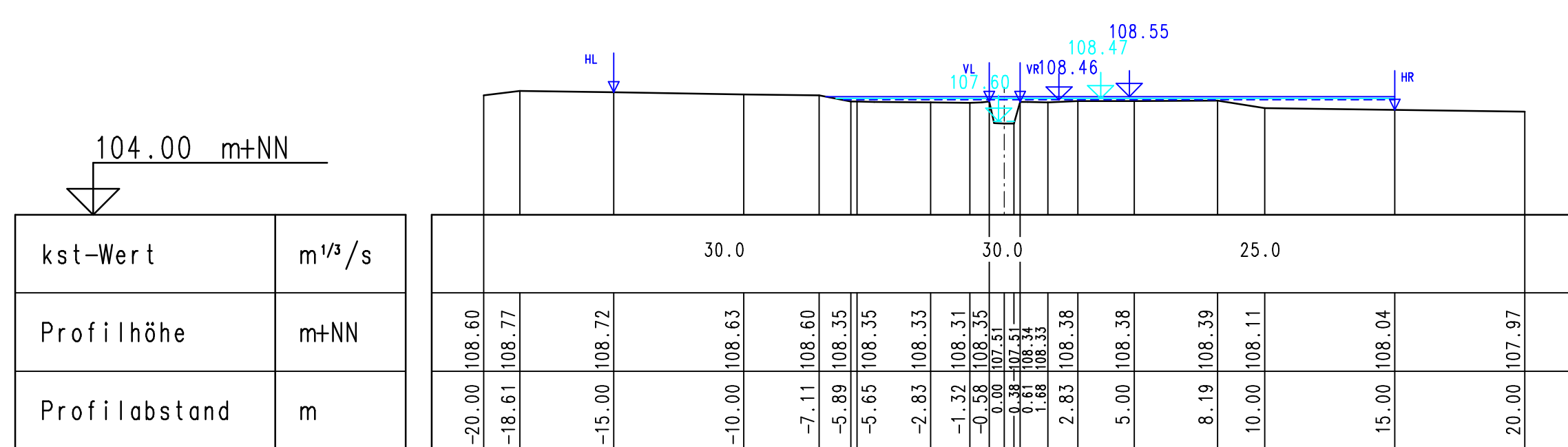
0 + 420.00 m



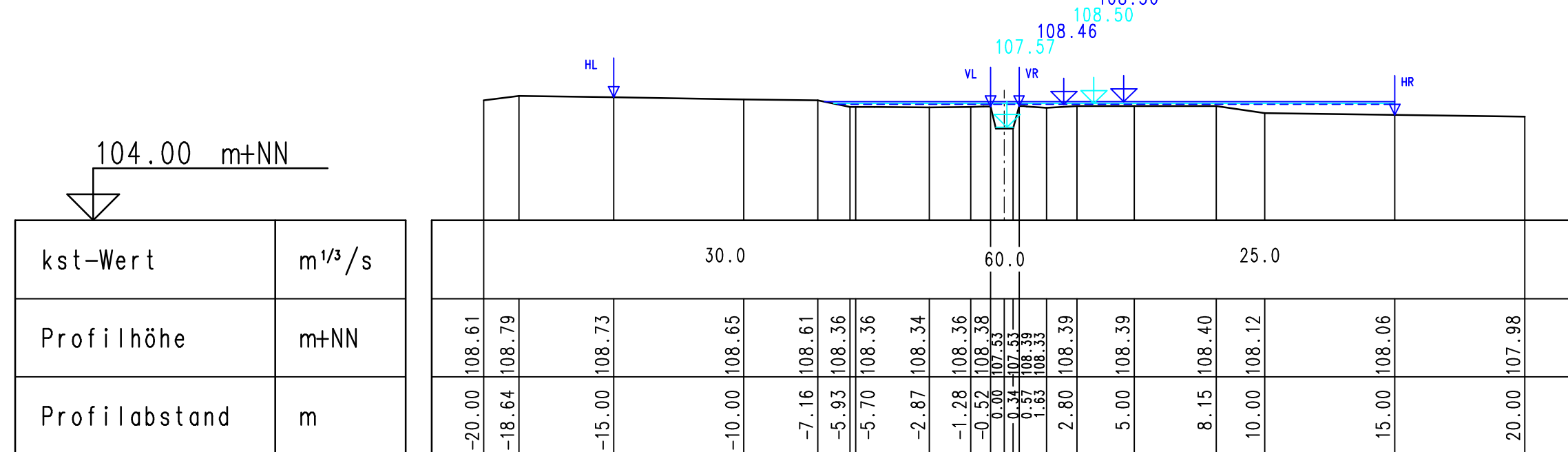
0 + 440.00 m



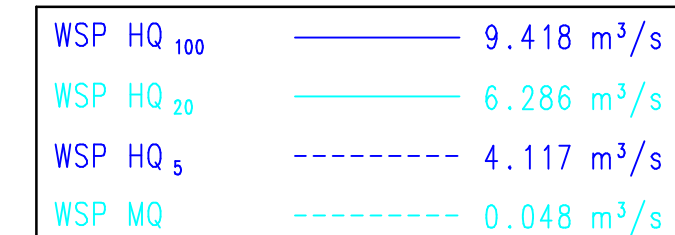
0 + 460.00 m



0 + 460.90 m



### Darstellung der Profile in Fließrichtung



1 Nr. Graben / Mulde

▲ Nr. Durchlaß / Rohrleitung

## Deckblatt „A“

**Ingenieurbüro OWL**  
 Bismarckstraße 10  
 D-32756 Detmold  
 Tel.: (05231) 9225-0  
 Fax.: (05231) 9225-25  
 detmold@sr-owl.de  
 www.sr-owl.de

Erschließung  
 Kanalsation  
 Wasserwirtschaft  
 Straßenbau  
 Städtebau  
 StGeKo

Bearb.: Red. gez.: Va. gepr.: Ri. Datum: 10.11.2016 Proj.-Nr.: 31-0702

Satzungsgemäß ausgelegt  
 in der Zeit vom .....  
 bis .....  
 in der Gemeinde .....

Festgestellt gemäß Beschluss vom heutigen Tage.  
 Detmold, den .....

Bezirksregierung Detmold  
 -Planfeststellungsbehörde-

Im Auftrag

Gemeinde .....

(Unterschrift) (Unterschrift)

**Zugehöriger Entwurf**

Aufgestellt: Paderborn, 20.11.2007  
 Der Leiter der Regionalniederlassung Sauerland-Hochstift i.A.  
 gez. Gensicke

Geprüft: Gelsenkirchen, 01.02.2008  
 Der Direktor des Landesbetriebes Straßenbau NRW i.A.  
 gez. Sonnhoff

Gesehen: Bonn, 11.02.2009  
 Bundesministerium für Verkehr, Bau und Stadtentwicklung  
 Abteilung Straßenbau, Straßenverkehr i.A.  
 gez. Bidinger

Gesehen: Düsseldorf, 30.07.2008  
 Ministerium für Bauen und Verkehr  
 des Landes Nordrhein-Westfalen i.A.  
 gez. Rox

**Regionalniederlassung Sauerland-Hochstift**  
 - Außenstelle Paderborn -

**Strassen.NRW**  
 Landesbetrieb Straßenbau, Nordrhein-Westfalen

Straße	von NK / Abschnitt	nach NK / Abschnitt	Stationsbereich	
--------	--------------------	---------------------	-----------------	--