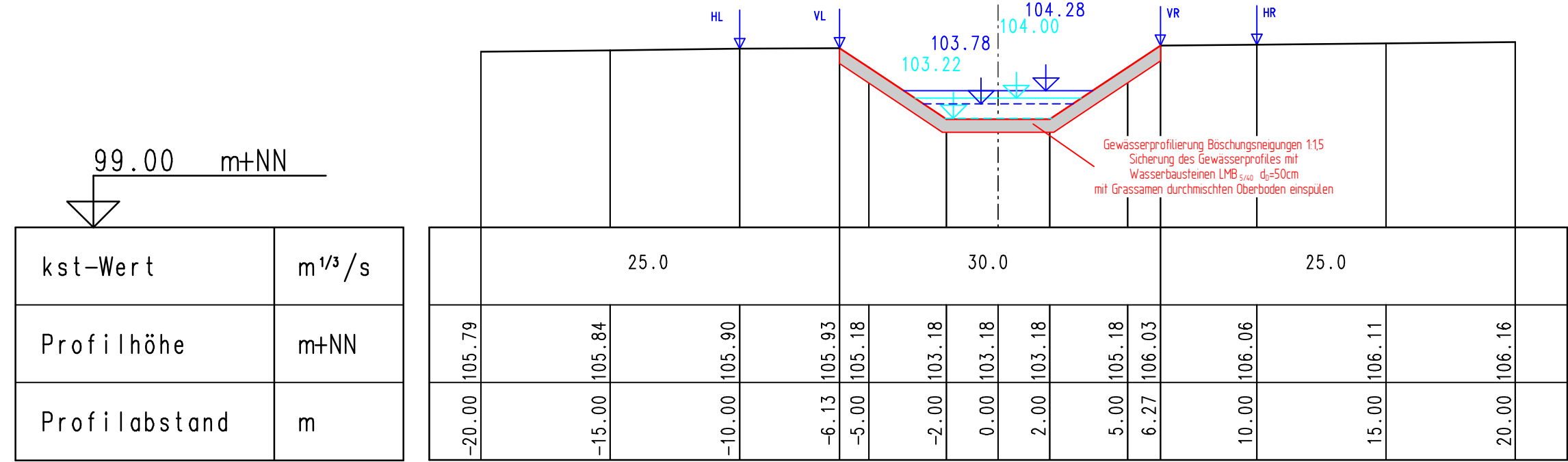
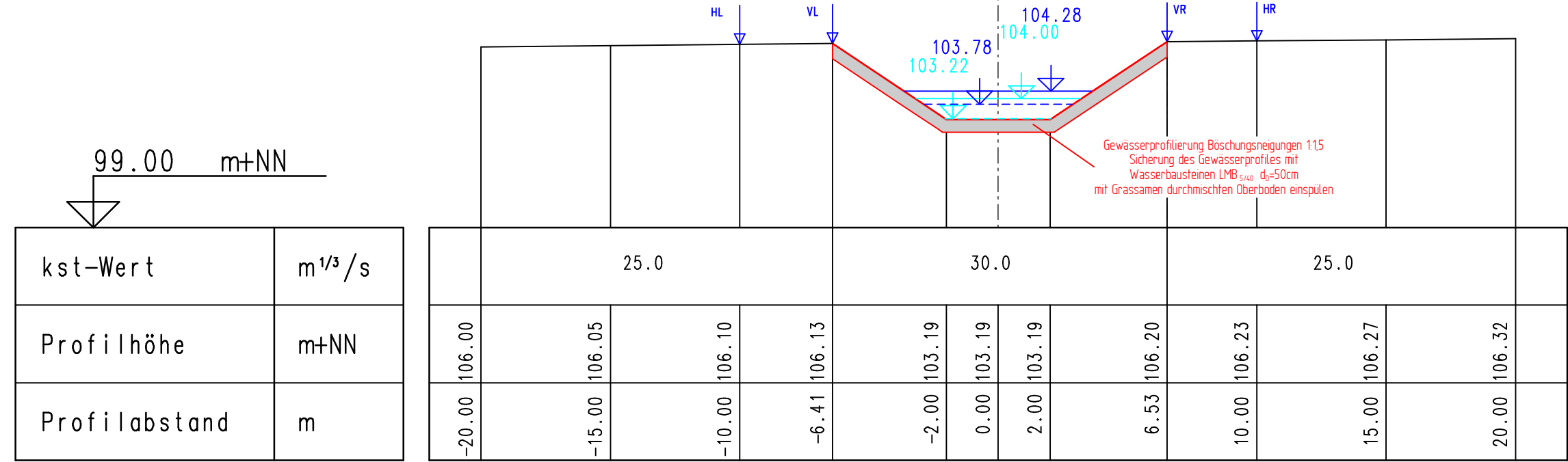


0 + 395.00 m



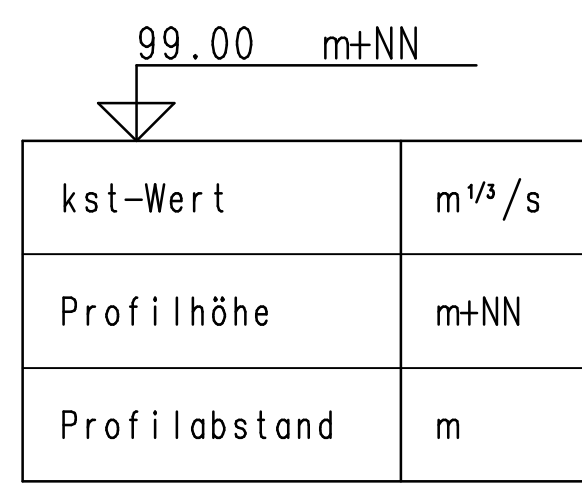
0 + 395.48 m



0 + 395.58 m

Bauwerk Nr. 3.1

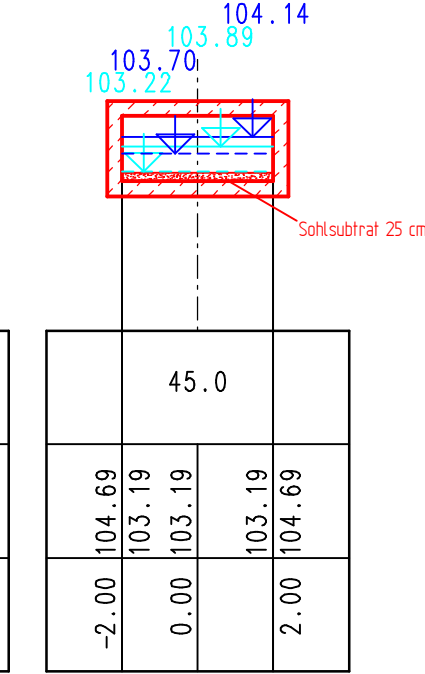
Rahmendurchlass - Auslauf
B/H 4,00x1,75m
LW/H 4,00x1,50m
in B64n Bau-km B-956,00



0 + 406.63 m

Bauwerk Nr. 3.1

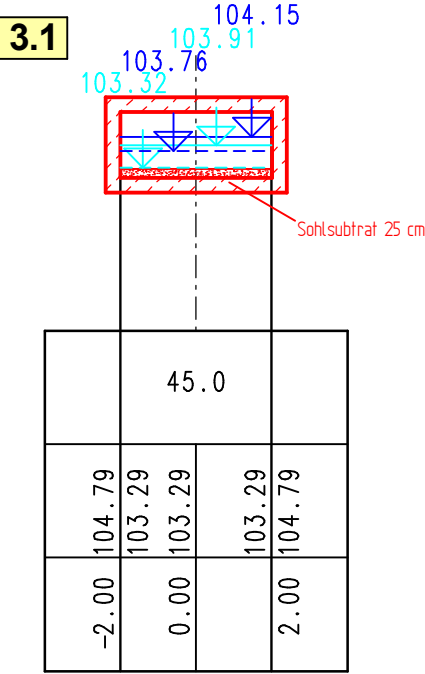
Rahmendurchlass - Mitte
B/H 4,00x1,75m
LW/H 4,00x1,50m
in B64n Bau-km B-956,00



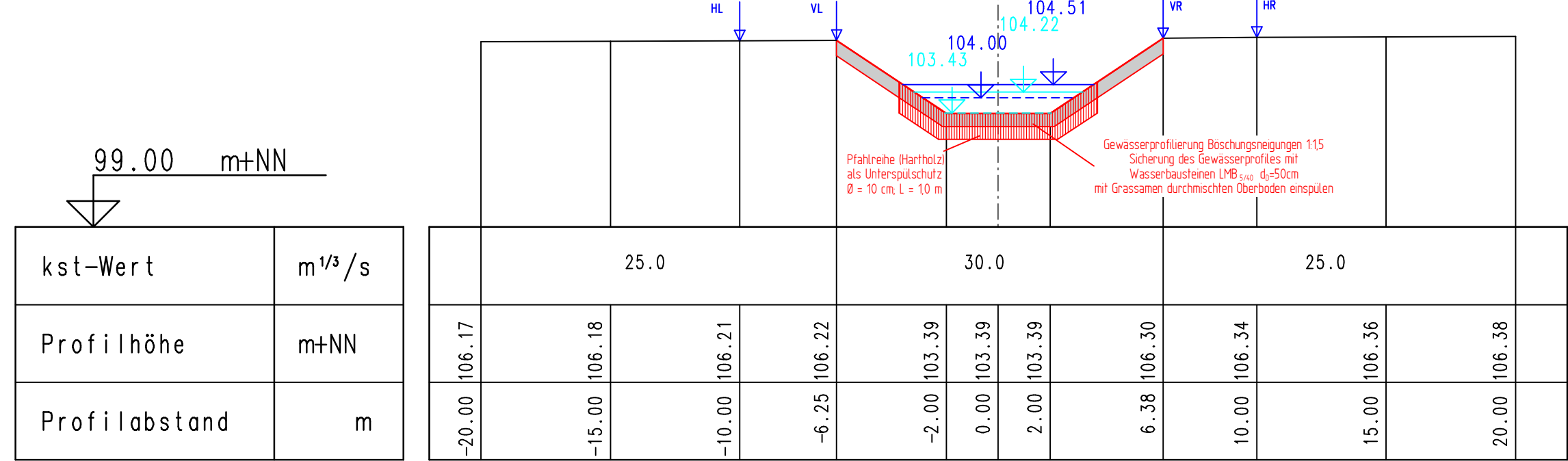
0 + 417.68 m

Bauwerk Nr. 3.1

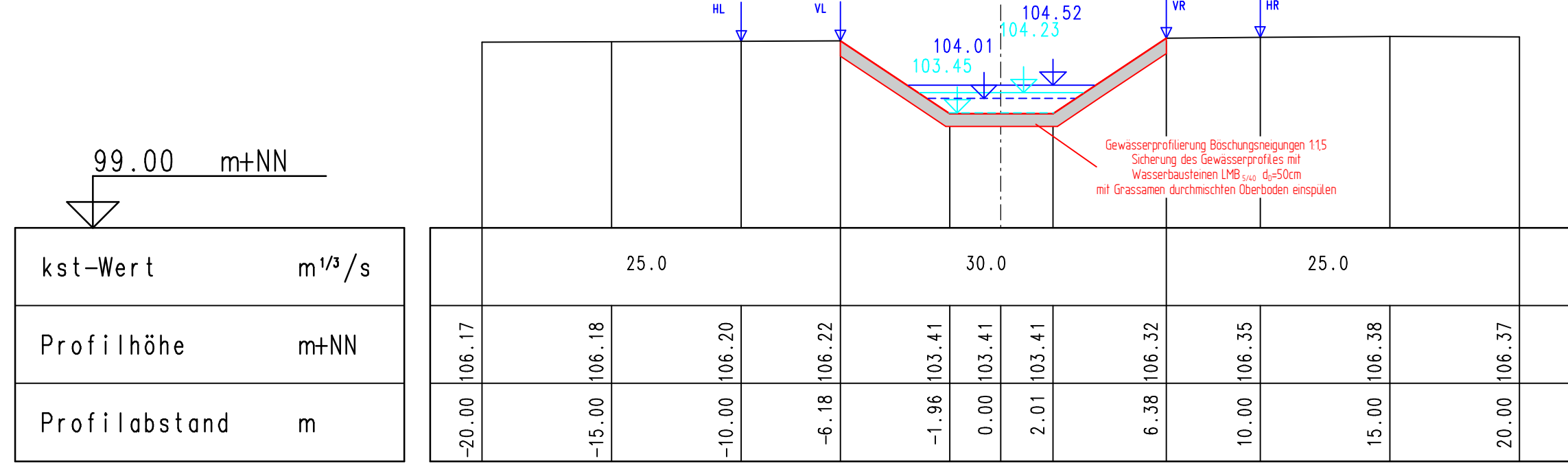
Rahmendurchlass - Einlauf
B/H 4,00x1,75m
LW/H 4,00x1,50m
in B64n Bau-km B-956,00



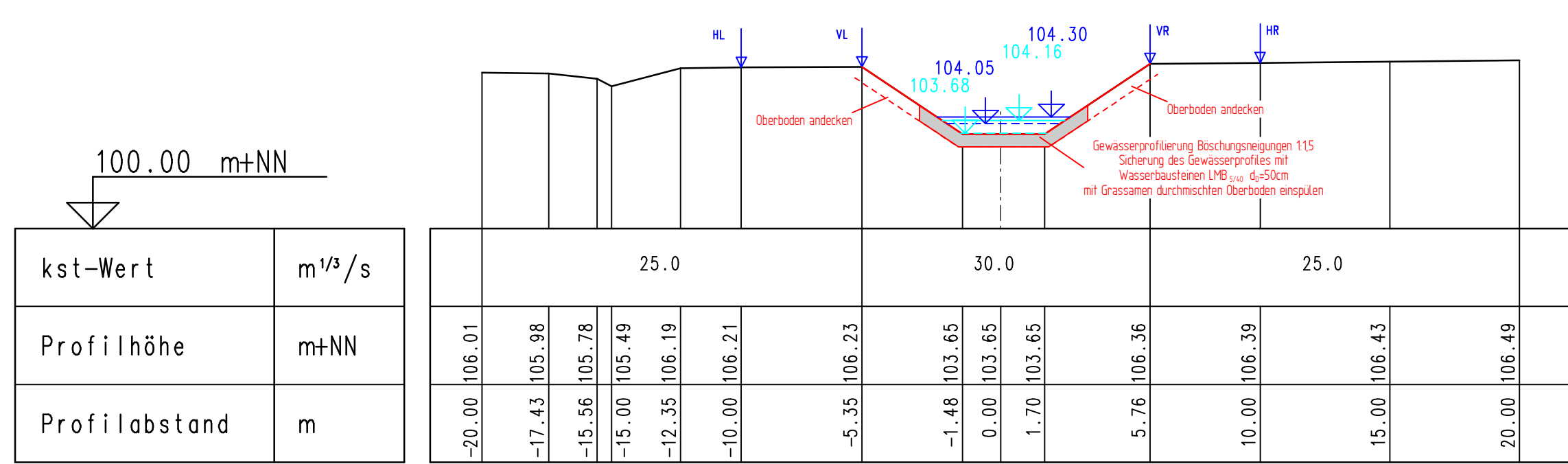
0 + 417.78 m



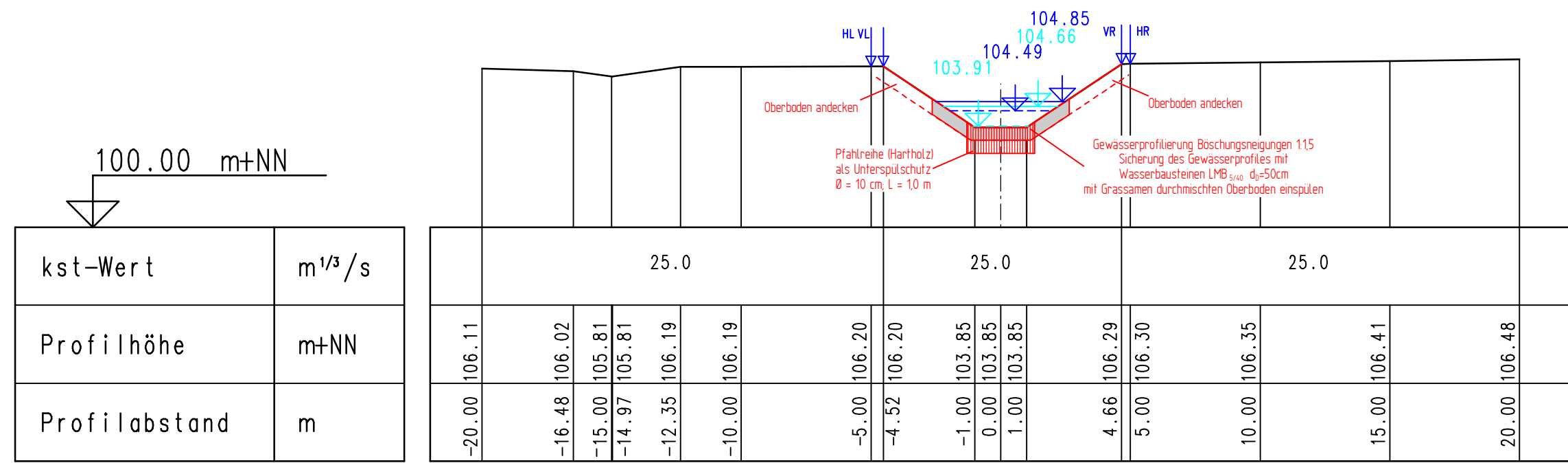
0 + 420.00 m



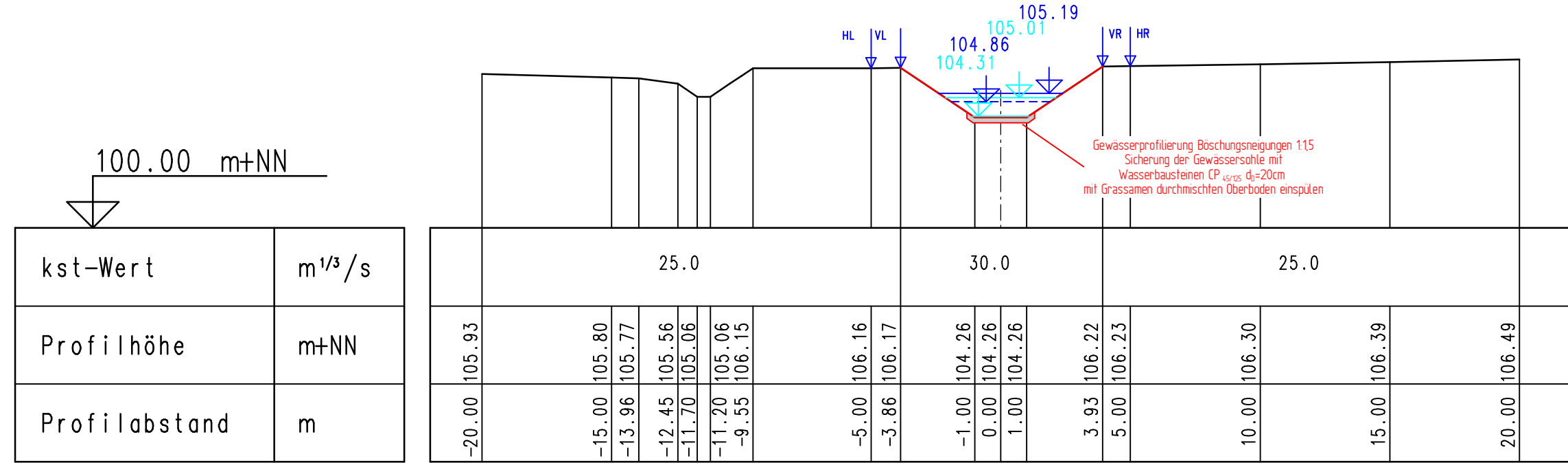
0 + 430.00 m



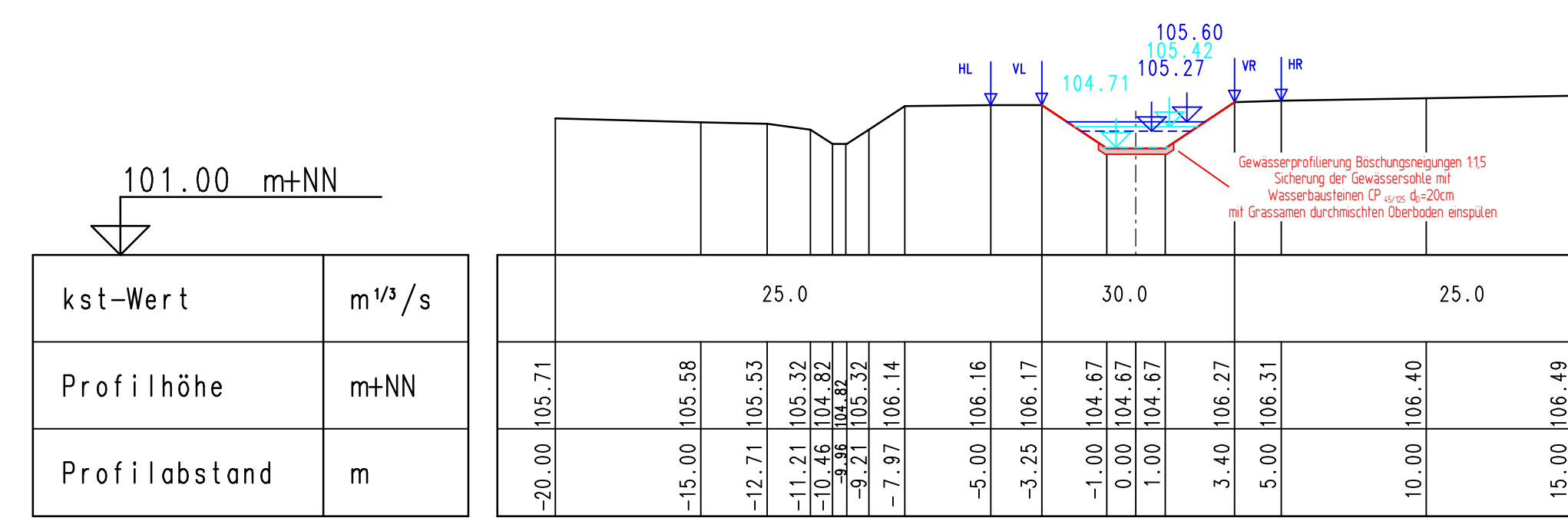
0 + 440.00 m



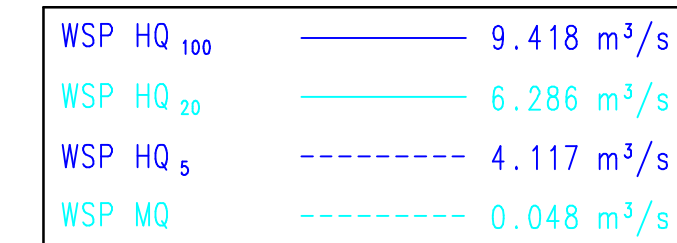
0 + 460.00 m



0 + 480.00 m



Darstellung der Profile in Fließrichtung



- 1) Nr. Graben / Mulde
- 2) Nr. Durchlaß / Rohrleitung

Deckblatt „A“

Ingenieurbüro OWL
Bismarckstraße 10
D-32756 Detmold
Tel.: (05231) 9225-0
Fax.: (05231) 9225-25
detmold@sr-owl.de
www.sr-owl.de

Erschließung
Kanalsation
Wasserwirtschaft
Straßenbau
Städtebau
StGeo

Bearb.: Red. gez.: Va. gepr.: RI. Datum: 10.11.2016 Proj.-Nr.: 31-0702

Satzungsgemäß ausgelegt in der Zeit vom _____ bis _____ in der Gemeinde _____

Festgestellt gemäß Beschluss vom heutigen Tage. Detmold, den _____

Zeit und Ort der Auslegung sind mindestens 1 Woche vor Auslegung ortsbekannt gemacht worden.

Gemeinde _____ (Dienstsigel)

Bezirksregierung Detmold -Planfeststellungsbehörde- Im Auftrag (Dienstsigel)

(Unterschrift) (Unterschrift)

Zugehöriger Entwurf

Aufgestellt: Paderborn, 20.11.2007
Der Leiter der Regionalniederlassung Sauerland-Hochstift i.A. gez. Gensicke

Geprüft: Gelsenkirchen, 01.02.2008
Der Direktor des Landesbetriebes Straßenbau NRW i.A. gez. Sonnhoff

Gesehen: Bonn, 11.02.2009
Bundesministerium für Verkehr, Bau und Stadtentwicklung
Abteilung Straßenbau, Straßenverkehr i.A. gez. Bidinger

Gesehen: Düsseldorf, 30.07.2008
Ministerium für Bauen und Verkehr
des Landes Nordrhein-Westfalen i.A. gez. Rox

Regionalniederlassung Sauerland-Hochstift
- Außenstelle Paderborn -

Straßen.NRW
Landesbetrieb Straßenbau Nordrhein-Westfalen

Straße	von NK / Abschnitt	nach NK / Abschnitt	Stationsbereich	Projekt-Nr.
B 64/83	Abschnitt 63	Abschnitt 64	0,825-3,755	08-0156
Nächster Ort:	Höxter			Untertage Blatt Nr. 13.7 15.3
B64/83 Brakel/Hembsen-Höxter 1.Abschnitt Neubau der B64/83 Höxter/Godelheim-Höxter				BV-Nr.:
Planfeststellung - Deckblatt „A“ Wassertechnischer Entwurf Gewässerprofile Planung „Godelheimer Bach“				Maßstab: 1:200
Aufgestellt Paderborn, den 26.09.2017			Der Leiter der Regionalniederlassung Sauerland-Hochstift i.A. gez. Dipl.-Ing. Lars Voigtländer	