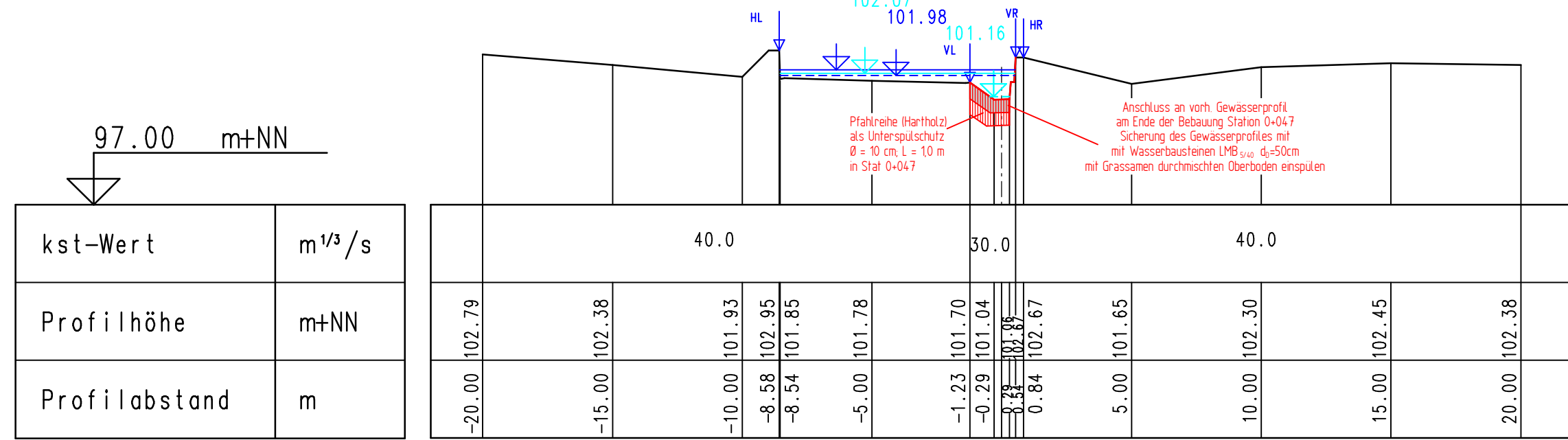
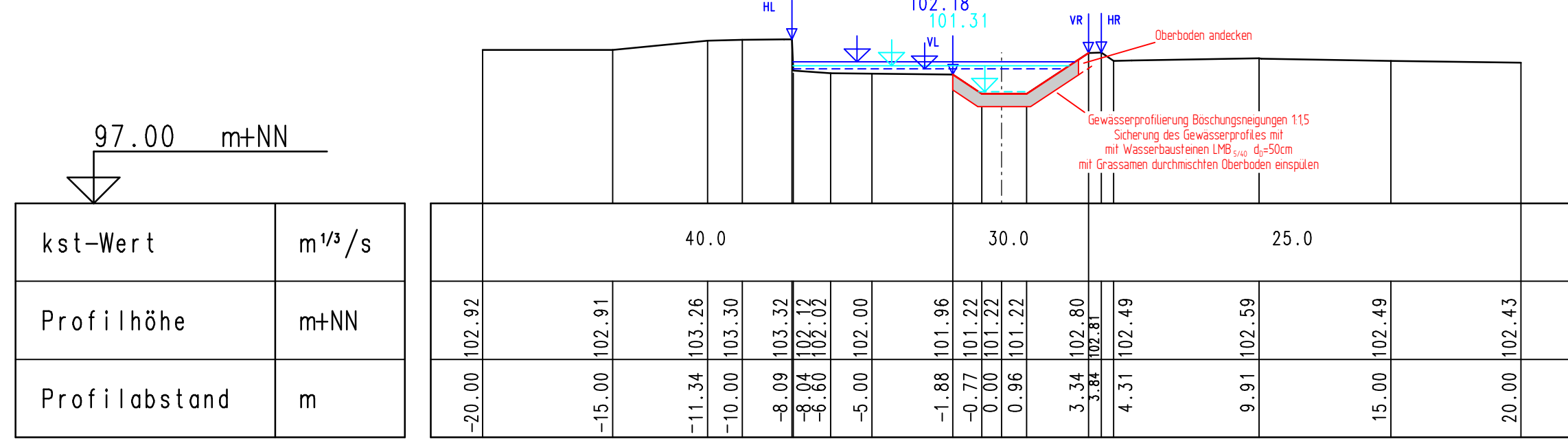


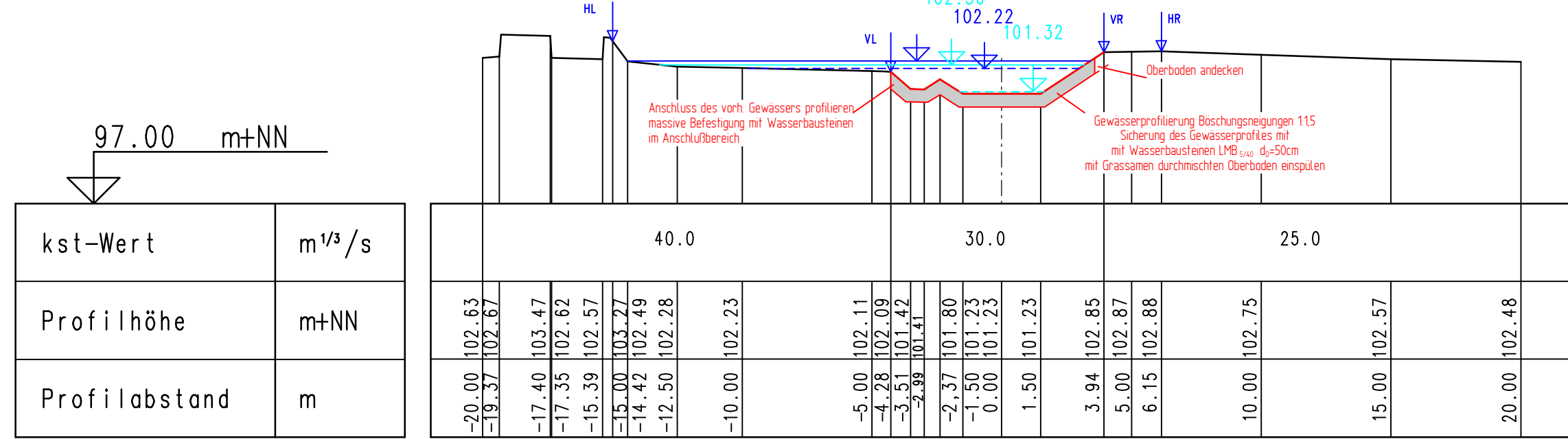
0 + 040.00 m



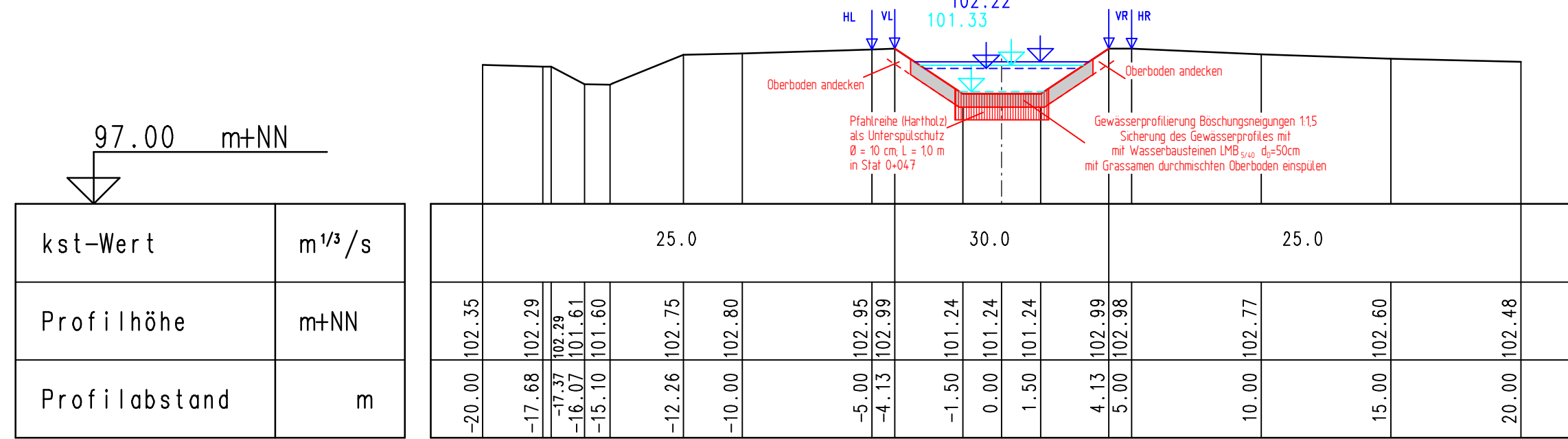
0 + 060.00 m



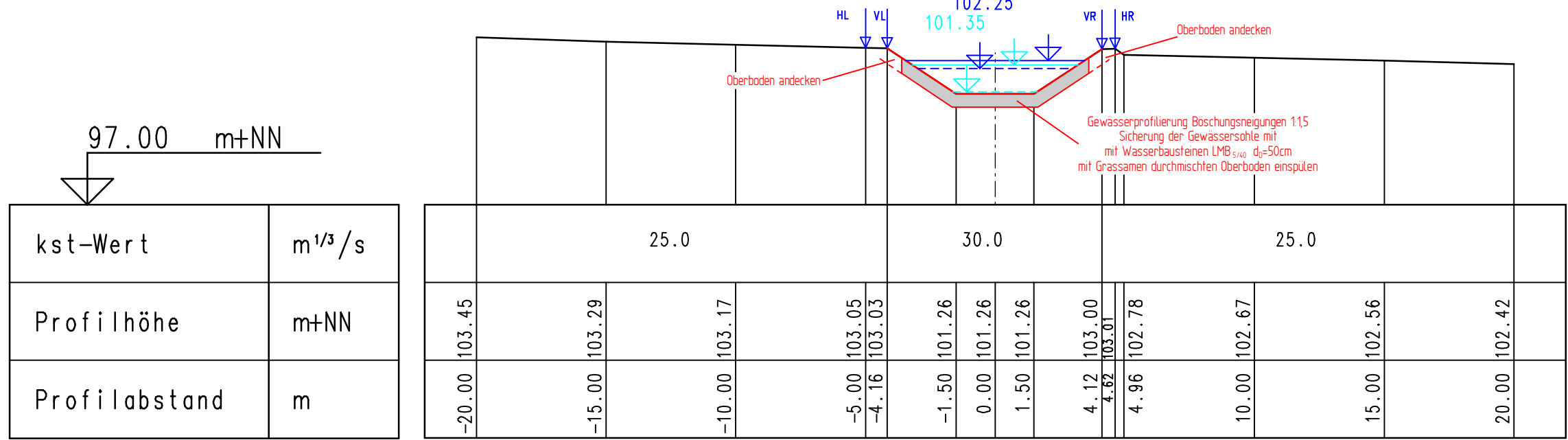
0 + 070.00 m



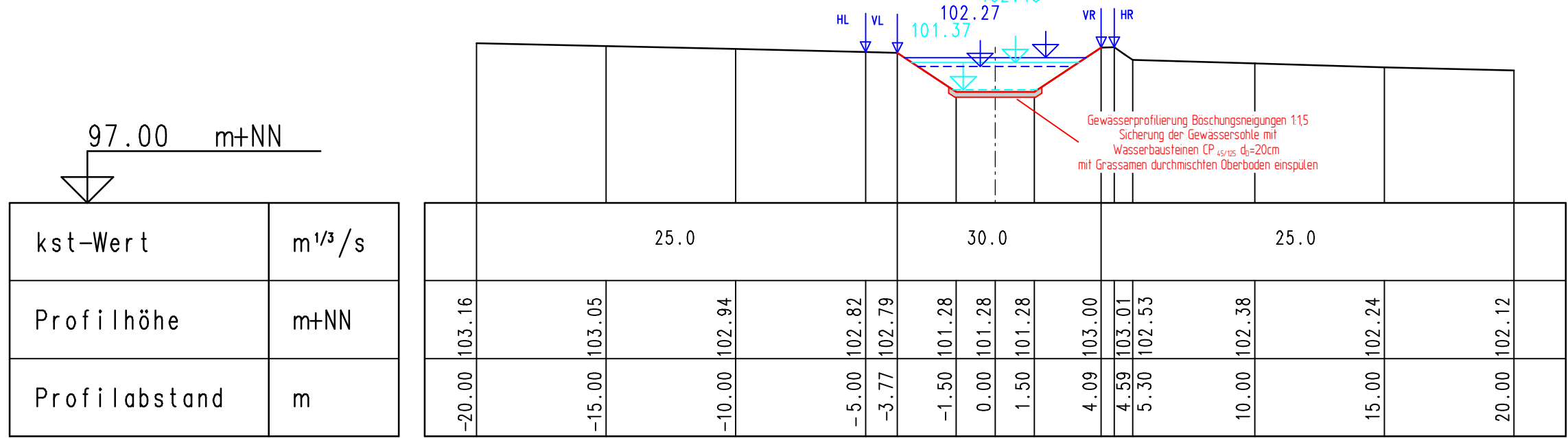
0 + 080.00 m



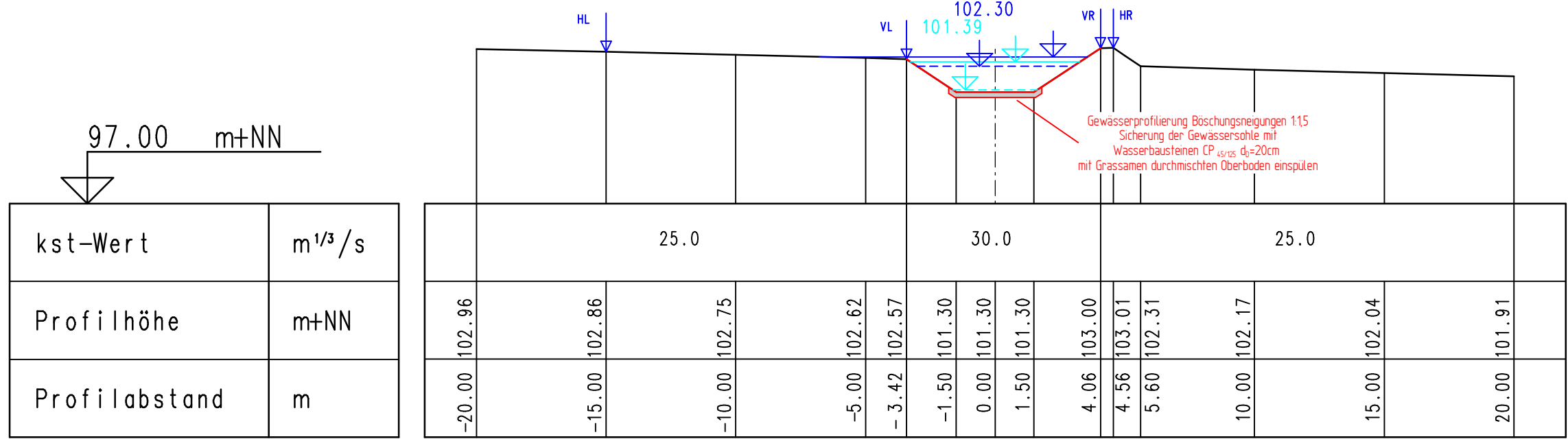
0 + 100.00 m



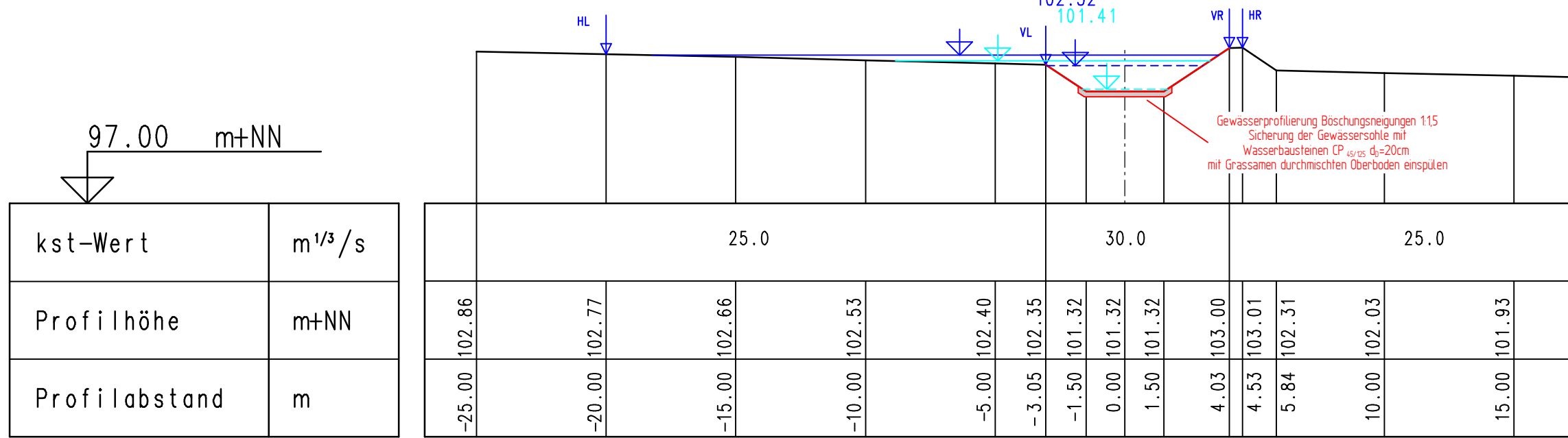
0 + 120.00 m



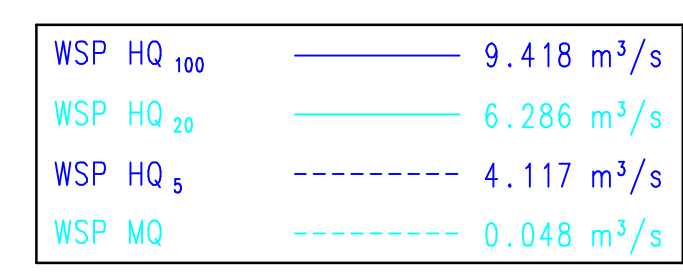
0 + 140.00 m



0 + 160.00 m



Darstellung der Profile in Fließrichtung



- 1 → Nr. Graben / Mulde
- ▲ Nr. Durchlaß / Rohrleitung

Deckblatt „A“

Ingenieurbüro OWL
 Bismarckstraße 10
 D-32756 Detmold
 Tel.: (05231) 9225-0
 Fax: (05231) 9225-25
 detmold@sr-owl.de
 www.sr-owl.de

Erschließung Kanalsation
 Wasserwirtschaft
 Straßenbau
 Städtebau
 StädteKO

Bearb.: Red. gez.: Va. gepr.: Ri. Datum: 10.11.2016 Proj.-Nr.: 31-0702

Satzungsgemäß ausgelegt in der Zeit vom _____ bis _____ in der Gemeinde _____	Festgestellt gemäß Beschluss vom heutigen Tage. Detmold, den _____ Bezirksregierung Detmold -Planfeststellungsbehörde- Im Auftrag (Dienststempel) (Unterschrift)
---	---

Zugehöriger Entwurf

Aufgestellt: Paderborn, 20.11.2007 Der Leiter der Regionalniederlassung Sauerland-Hochstift i.A. gez. Gensicke	Geprüft: Gelselkirchen, 01.02.2008 Der Direktor des Landesbetriebes Straßenbau NRW i.A. gez. Sonnhoff
Gesehen: Bonn, 11.02.2009 Bundesministerium für Verkehr, Bau und Stadtentwicklung Abteilung Straßenbau, Straßenverkehr i.A. gez. Bidinge	Gesehen: Düsseldorf, 30.07.2008 Ministerium für Bauen und Verkehr des Landes Nordrhein-Westfalen i.A. gez. Rox

Regionalniederlassung Sauerland-Hochstift
 - Außenstelle Paderborn -

Straße: B 64/83 von NK / Abschnitt 63 nach NK / Abschnitt 64 Stationsbereich 0,825-3,755 Projekt-Nr. 08-0156

Nächster Ort: Höxter Unterlage 13.7 Blatt Nr. 14

B64/83 Brakel/Hembsen-Höxter
 1.Abschnitt
 Neubau der B64/83 Höxter/Godelheim-Höxter

Planfeststellung - Deckblatt „A“
 Wassertechnischer Entwurf
 Gewässerprofile Planung
 „Godelheimer Bach“

Aufgestellt: Paderborn, den 26.09.2017 Der Leiter der Regionalniederlassung Sauerland-Hochstift i.A. gez. Dipl.-Ing. Lars Voigtländer

Maßstab: 1:200