

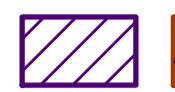



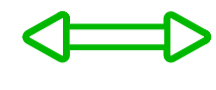




FFH - Verträglichkeitsprüfung für das Gebiet DE 4222-301 "Buchenwälder der Weserhänge"

Karte 1: Übersichtskarte

- FFH-Gebiete VS-Gebiete
-   NATURA 2000-Gebiet, bei dem Beeinträchtigungen nicht ausgeschlossen werden können und das Gegenstand der vorliegenden FFH-VP ist
 -   NATURA 2000-Gebiet, bei dem Beeinträchtigungen nicht ausgeschlossen werden können und das Gegenstand einer weiteren FFH-VP ist
 -   NATURA 2000-Gebiet, bei dem Beeinträchtigungen ausgeschlossen werden können
-  Funktionale Beziehungen zwischen NATURA 2000-Gebieten und / oder deren Umgebung
-  Streckenverlauf des geprüften Vorhabens:
B 64/83n Brakel/Hembsen - Höxter, 1. Abschnitt Godelheim - Höxter
-  Detailliert untersuchter Bereich / Ausschnitte Karte 2.1 und 2.2

Maßstab im Original: 1:25.000
0 m 250 m 500 m 1.250 m 2.500 m



 **Kuhlmann & Stucht** GBR
Landschaftsplanung • Umweltplanung
Stalleickenweg 5 • 44867 Bochum • Tel.: 02327/228020 • Fax: 02327/228029
Email: info@kuhlmann-stucht.de • Internet: www.kuhlmann-stucht.de

Deckblatt "A"

Satzungsgemäß ausgelegen	Festgestellt gemäß Beschluss vom heutigen Tage.
in der Zeit vom bis	Detmold, den
in der Gemeinde	Bezirkregierung Detmold Planfeststellungsbehörde-
Zeit und Ort der Auslegung sind mindestens 1 Woche vor Auslegung ortsbekannt gemacht worden.	Im Auftrag
Gemeinde	(Dienstsiegel)
(Dienstsiegel)	(Dienstsiegel)
(Unterschrift)	(Unterschrift)

Zugehöriger Entwurf

Aufgestellt: Paderborn, 20.11.2007	Geprüft: Gelsenkirchen, 01.02.2008
Der Leiter der Regionalniederlassung Sauerland-Hochstift i. A. gez. Gensicke	Der Direktor des Landesbetriebes Straßenbau i. A. gez. Sonnhöf
Gesehen: Bonn, 11.02.2009	Gesehen: Düsseldorf, 30.07.2008
Bundesministerium für Verkehr, Bau und Stadtentwicklung Abteilung Straßenbau, Straßenverkehr i. A. gez. Bidingler	Ministerium für Bauen und Verkehr des Landes Nordrhein-Westfalen i. A. gez. Rox

 **Regionalniederlassung Sauerland-Hochstift**
- Außenstelle Paderborn - 

Straße	von NK / Abschnitt	nach NK / Abschnitt	Stationsbereich	Projekt-Nr.
B 64 B 83	Abschnitt 59 Abschnitt 66	Abschnitt 64 Abschnitt 67		08-0156
Nächster Ort:	Höxter			Unterlage 12.5.1
B 64/83 Brakel/Hembsen - Höxter 1. Abschnitt, Teilabschnitt 1b und Teilabschnitt 1a Neubau der B 64 Höxter/Otbergen - Höxter/Godelheim und Neubau der B 83 Beverungen/Wehrden bis Höxter/Godelheim				Blatt Nr. 1
Planfeststellung - Deckblatt "A"				BV-Nr.
FFH-Verträglichkeitsprüfung für das Gebiet DE-4222-301				Karte 1 Übersichtskarte
Bau-km 0+299 - 12+880 (B 64n), Bau-km 0-060 - 2+797 (B 83n)				Maßstab 1:25.000
Aufgestellt	19.12.2017			Der Leiter der Regionalniederlassung Sauerland-Hochstift i. A. gez. Dipl.-Ing. Lars Voigtländer

