

# Langenbergweg Achse 502

**Bauwerk Nr. 2**  
Brücke im Zuge des Langenbergweges  
über die B 64n und die DB  
Bau-km 8+740.019

\* = 98.549P  
KH = 1.25 m (B 64n) und 0.95 m (DB)  
LW = 20.00 m (B 64n) und 14.50 m (DB)  
LH = > 4.70 m (B64n) und 4.90 m (DB)  
Breite zw. d. Gel. = 6.50 m  
Brückenklasse nach DIN FB 101

H = 500.000 m  
T = 33.750 m  
f = 1.139 m  
km = 0+318.720  
h TS = 116.470 m

H = 1000.000 m  
T = 3.651 m  
f = 0.007 m  
km = 0+439.720  
h TS = 112.596 m

H = 500.000 m  
T = 17.500 m  
f = 0.306 m  
km = 0+400.000  
h TS = 112.000 m

ohne Ausrundung  
km = 0+470.000  
h TS = 112.729 m

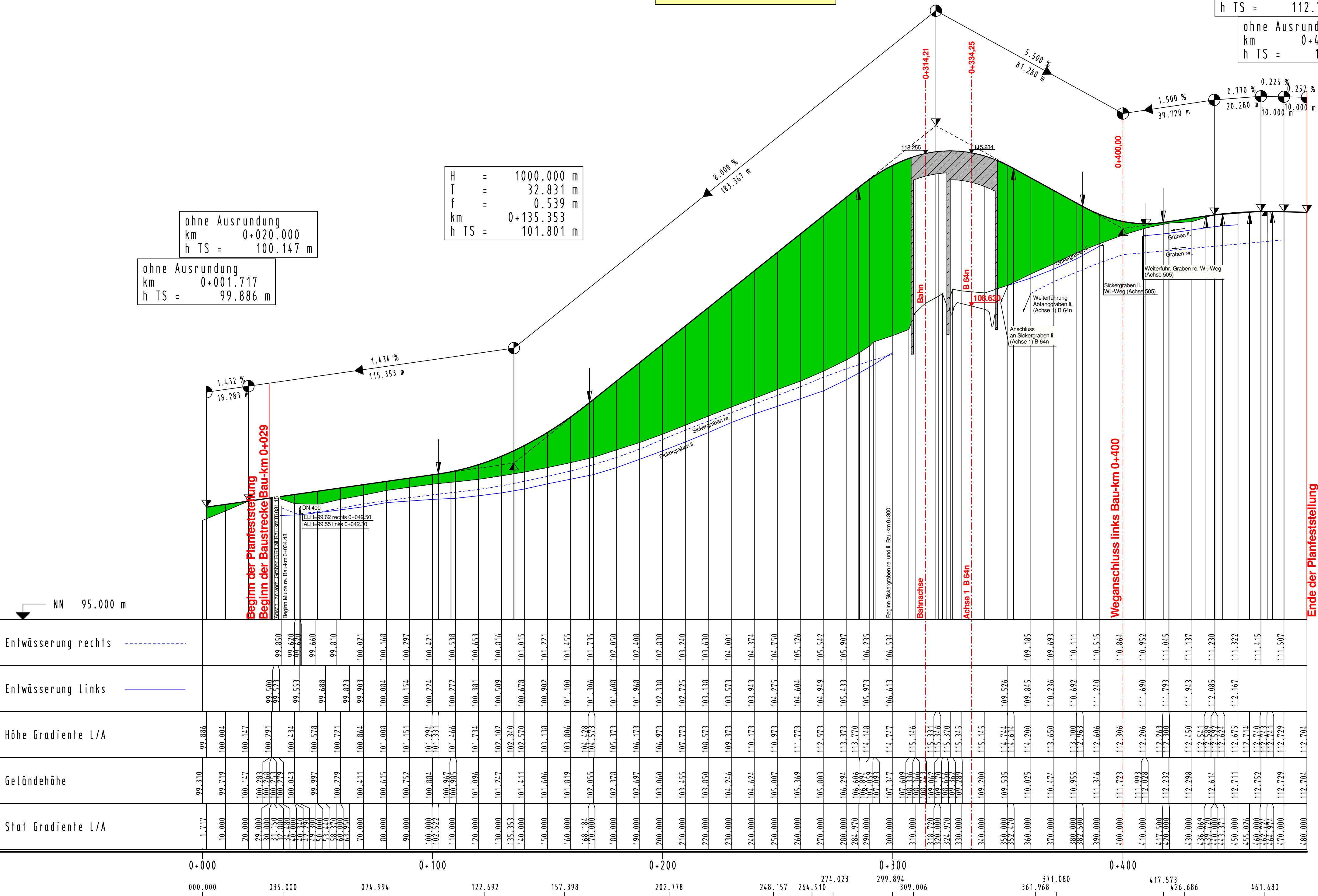
ohne Ausrundung  
km = 0+480.000  
h TS = 112.704 m

ohne Ausrundung  
km = 0+020.000  
h TS = 100.147 m

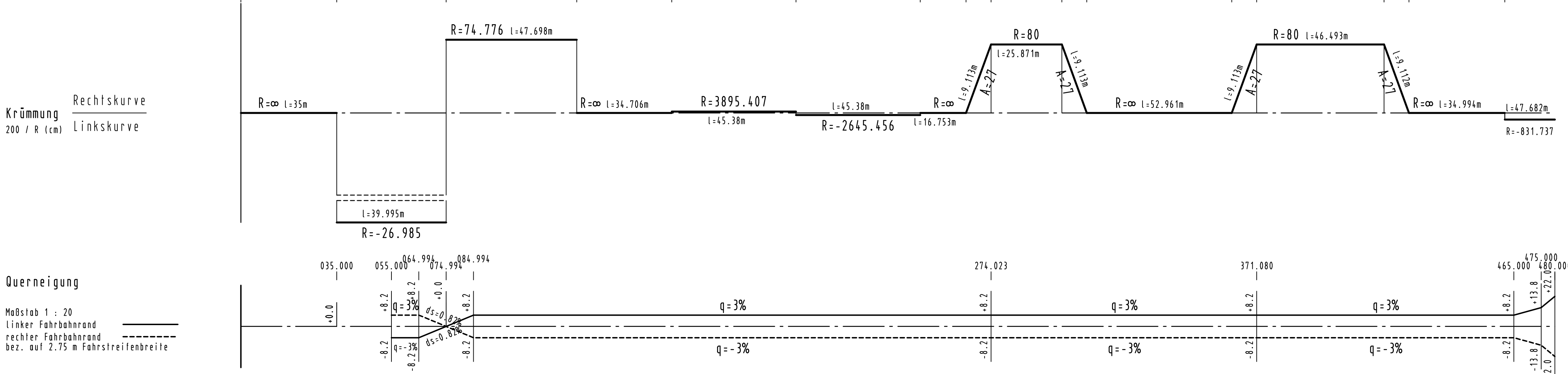
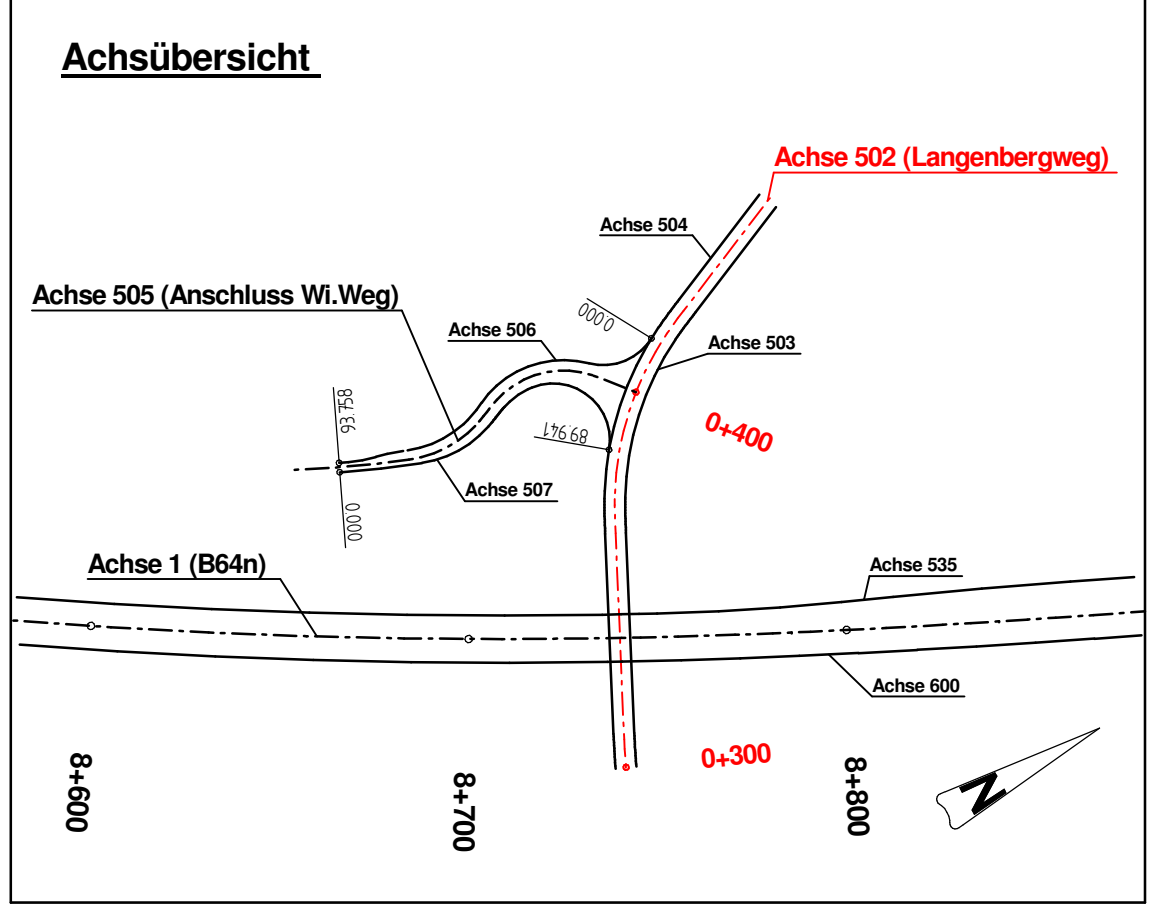
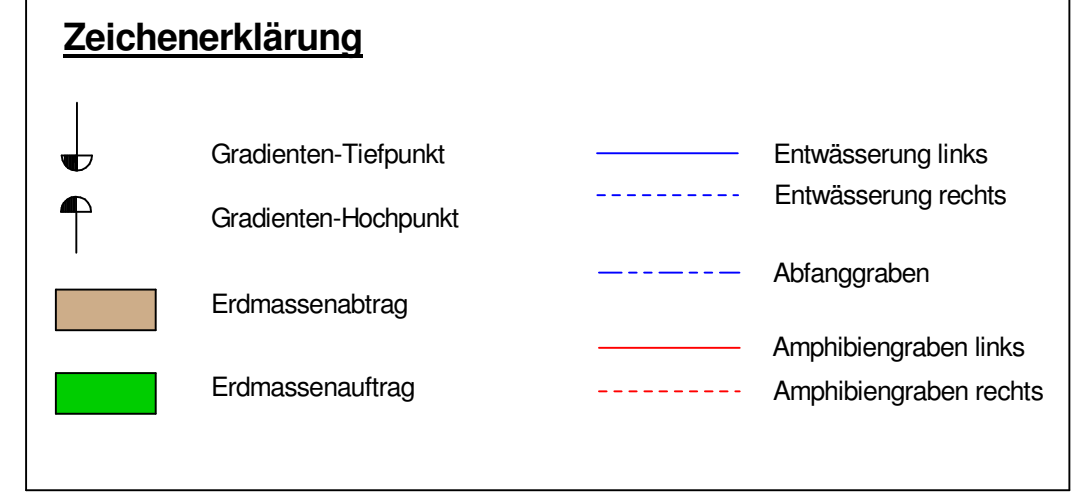
ohne Ausrundung  
km = 0+001.717  
h TS = 99.886 m

H = 1000.000 m  
T = 32.831 m  
f = 0.539 m  
km = 0+135.353  
h TS = 101.801 m

H = 1000.000 m  
T = 4.974 m  
f = 0.012 m  
km = 0+460.000  
h TS = 112.752 m



Entwässerungsanlagen  
Einbau von Querniegeln  
gemäß wassertechn. Untersuchung  
siehe Lageplan



Satzungsgemäß ausgelegt

in der Zeit vom ... bis ...

in der Gemeinde ...

Zeit und Ort der Auslegung sind mindestens 1 Woche vor Auslegung ortsüblich bekannt gemacht worden.

Gemeinde ...

(Dienststempel) ...

(Unterschrift) ...

**Zugehöriger Entwurf**

Aufgestellt: Paderborn, 20.11.2007 Der Leiter der Regionalniederlassung Sauerland-Hochstift i.A. gez. Gensicke	Geprüft: Gelsenkirchen, 01.02.2008 Der Direktor des Landesbetriebes Straßenbau NRW i.A. gez. Sonnhoff
Gesehen: Bonn, 11.02.2009 Bundesministerium für Verkehr, Bau und Stadtentwicklung Abteilung Straßenbau, Straßenverkehr i.A. gez. Bidingner	Gesehen: Düsseldorf, 30.07.2008 Ministerium für Bauen und Verkehr des Landes Nordrhein-Westfalen i.A. gez. Rox

**Regionalniederlassung Sauerland-Hochstift**  
- Außenstelle Paderborn -

Strasse: B 64/83  
von NK / Abschnitt: Abschnitt 63  
nach NK / Abschnitt: Abschnitt 64  
Stationsbereich: 0,825-3,755

Nächster Ort: Höxter

Projekt-Nr.: 08-0156  
Unterlage: 8  
Blatt Nr.: 7

**B64/83 Brakel/Hembsen-Höxter**  
1. Abschnitt  
Neubau der B64/83 Höxter/Godelheim-Höxter

**Planfeststellung**  
Höhenplan  
Langenbergweg (Achse 502)

Maßstab: 1:1000/100

Aufgestellt Paderborn, den 20.04.2011  
Der Leiter der Regionalniederlassung Sauerland-Hochstift i.A.  
gez. Dipl.-Ing. Claudia Docter