
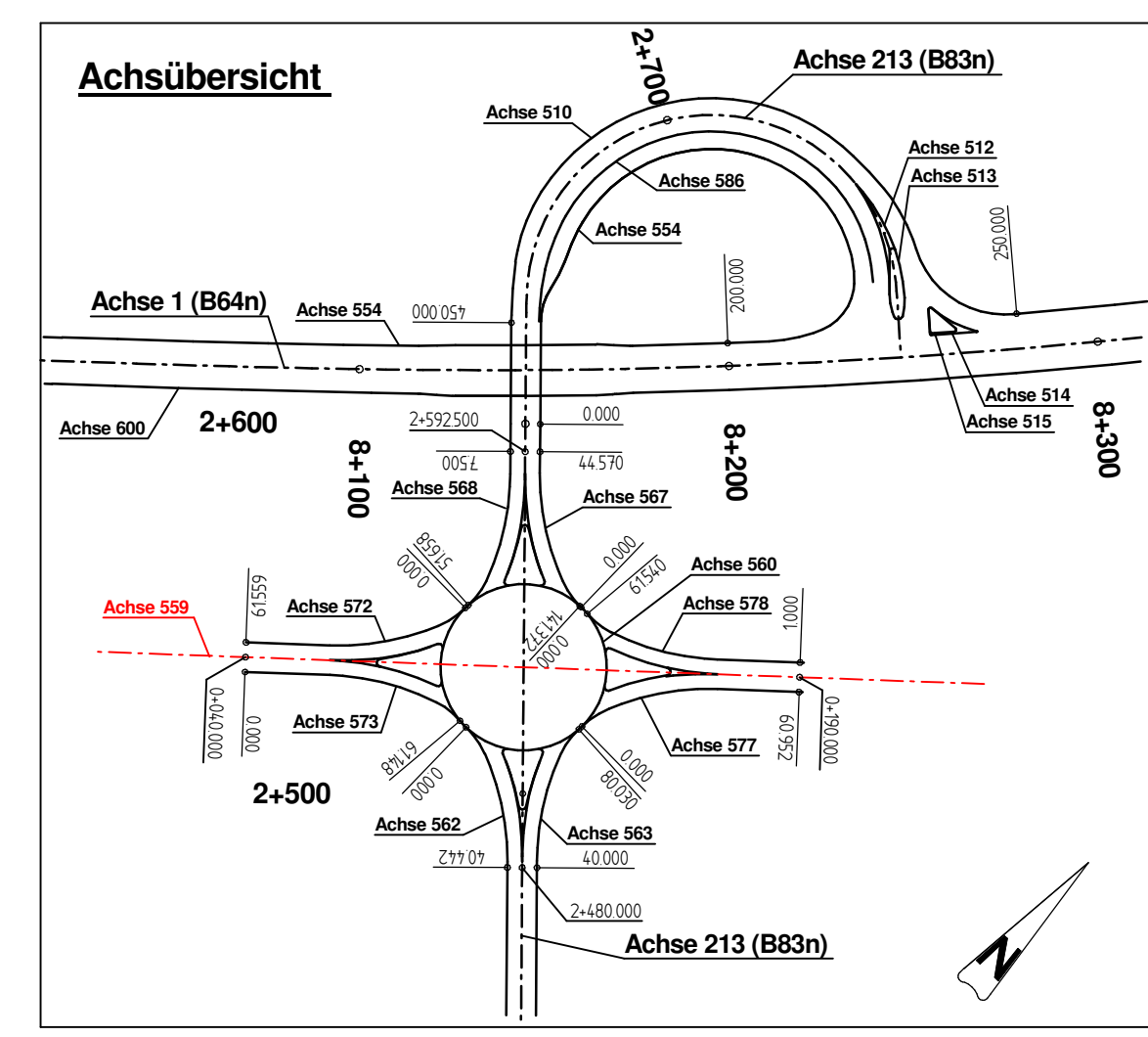


alte B 64 am Kreis Achse 559

Zeichenerklärung

	Gradienten-Tiefpunkt		Entwässerung links
	Gradienten-Hochpunkt		Entwässerung rechts
	Erdmassenabtrag		Abfanggraben
	Erdmassenauftrag		Amphibiengraben links
			Amphibiengraben rechts

H = 2500.000 m T = 9.705 m f = 0.019 m km = 0+062.500 h TS = 107.253 m	ohne Ausrundung km = 0+050.000 h TS = 107.437 m	ohne Ausrundung km = 0+040.000 h TS = 107.585 m	ohne Ausrundung km = 0+099.804 h TS = 107.216 m	ohne Ausrundung km = 0+137.804 h TS = 106.462 m	H = 5000.000 m T = 10.789 m f = 0.012 m km = 0+167.500 h TS = 106.254 m	ohne Ausrundung km = 0+190.000 h TS = 105.999 m	ohne Ausrundung km = 0+180.000 h TS = 106.112 m	ohne Ausrundung km = 0+200.000 h TS = 105.874 m
--	---	---	---	---	---	---	---	---



Entwässerungsanlagen
Einbau von Querniegeln
gemäß wassertechn. Untersuchung
siehe Lageplan

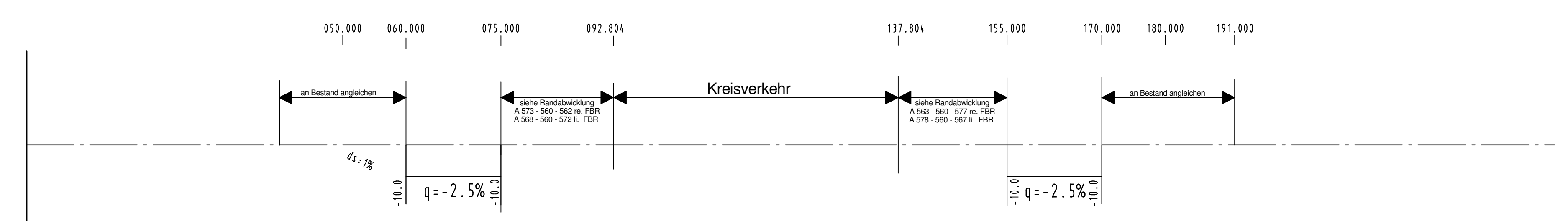
NN 100.000 m

Höhe	Station
108.127	0+000
107.981	0+010
107.864	0+020
107.714	0+030
107.585	0+040
107.437	0+050
107.396	0+060
107.300	0+070
107.272	0+080
107.201	0+090
107.185	0+100
107.130	0+110
107.060	0+120
107.041	0+130
107.211	0+140
107.211	0+150
106.939	0+160
106.859	0+170
106.718	0+180
106.637	0+190
106.572	0+200
106.440	0+210
106.362	0+220
106.329	0+230
106.305	0+240
106.242	0+250
106.218	0+260
106.111	0+270
106.112	0+280
105.999	0+290
105.874	0+300
105.751	0+310
105.660	0+320
105.565	0+330
105.484	0+340
105.484	0+350

Krümmung
200 / R (cm)

Rechtskurve
Linkskurve
R = ∞ 1:241.567m

Querneigung
Maßstab 1 : 10
linker Fahrbahnrand
rechter Fahrbahnrand
bezogen auf 4.00 m Fahrschulbreite



Satzungsgemäß ausliegen
in der Zeit vom _____ bis _____
in der Gemeinde _____
Zeit und Ort der Auslegung sind mindestens 1 Woche vor Auslegung ortsüblich bekannt gemacht worden.
Gemeinde _____
(Dienststempel)

Festgestellt gemäß Beschluss vom heutigen Tage.
Dahmold, den _____
Bezirksregierung Dahmold
-Planfeststellungsbehörde-
Im Auftrag
(Dienststempel)

(Unterschrift) (Unterschrift)

Zugehöriger Entwurf

Aufgestellt: Paderborn, 20.11.2007 Der Leiter der Regionalniederlassung Sauerland-Hochstift i.A. gez. Gensicke	Gegprüft: Gelsenkirchen, 01.02.2008 Der Direktor des Landesbetriebes Straßenbau NRW i.A. gez. Sonnhoff
Gesehen: Bonn, 11.02.2009 Bundesministerium für Verkehr, Bau und Stadtentwicklung Abteilung Straßenbau, Straßenverkehr i.A. gez. Bidingler	Gesehen: Düsseldorf, 30.07.2008 Ministerium für Bauen und Verkehr des Landes Nordrhein-Westfalen i.A. gez. Rox

Regionalniederlassung Sauerland-Hochstift
-Außenstelle Paderborn-

Straße B 64/83	von NK / Abschnitt Abschnitt 63	nach NK / Abschnitt Abschnitt 64	Stationsbereich 0.825-3.755	Projekt-Nr. 08-0156
Nächster Ort: Höxter	Unterlage 8	Blatt Nr. 16	BV-Nr.:	
B64/83 Brakel/Hembsen-Höxter 1.Abschnitt Neubau der B64/83 Höxter/Godelheim-Höxter				
Planfeststellung Höhenplan alte B 64 am Kreis (Achse 559)				Maßstab: 1:500/50

Aufgestellt
Paderborn, den 20.04.2011

Der Leiter der
Regionalniederlassung Sauerland-Hochstift
i.A.
gez. Dipl.-Ing. Claudia Bockor