

Anschluss alte B 64 zur Freizeitanlage am Bruchweg Achse 544

km 0+005.000
ohne Ausrundung
h TS = 94.298 m
K = 0.000 m

km 0+002.500
ohne Ausrundung
h TS = 94.297 m
K = 0.000 m

km 0+007.500
ohne Ausrundung
h TS = 94.309 m
K = 0.000 m

km 0+000.000
ohne Ausrundung
h TS = 94.298 m

km 0+046.273
H = 500.000 m
T = 8.626 m
f = 0.074 m
h TS = 94.580 m
K = 5.000 m

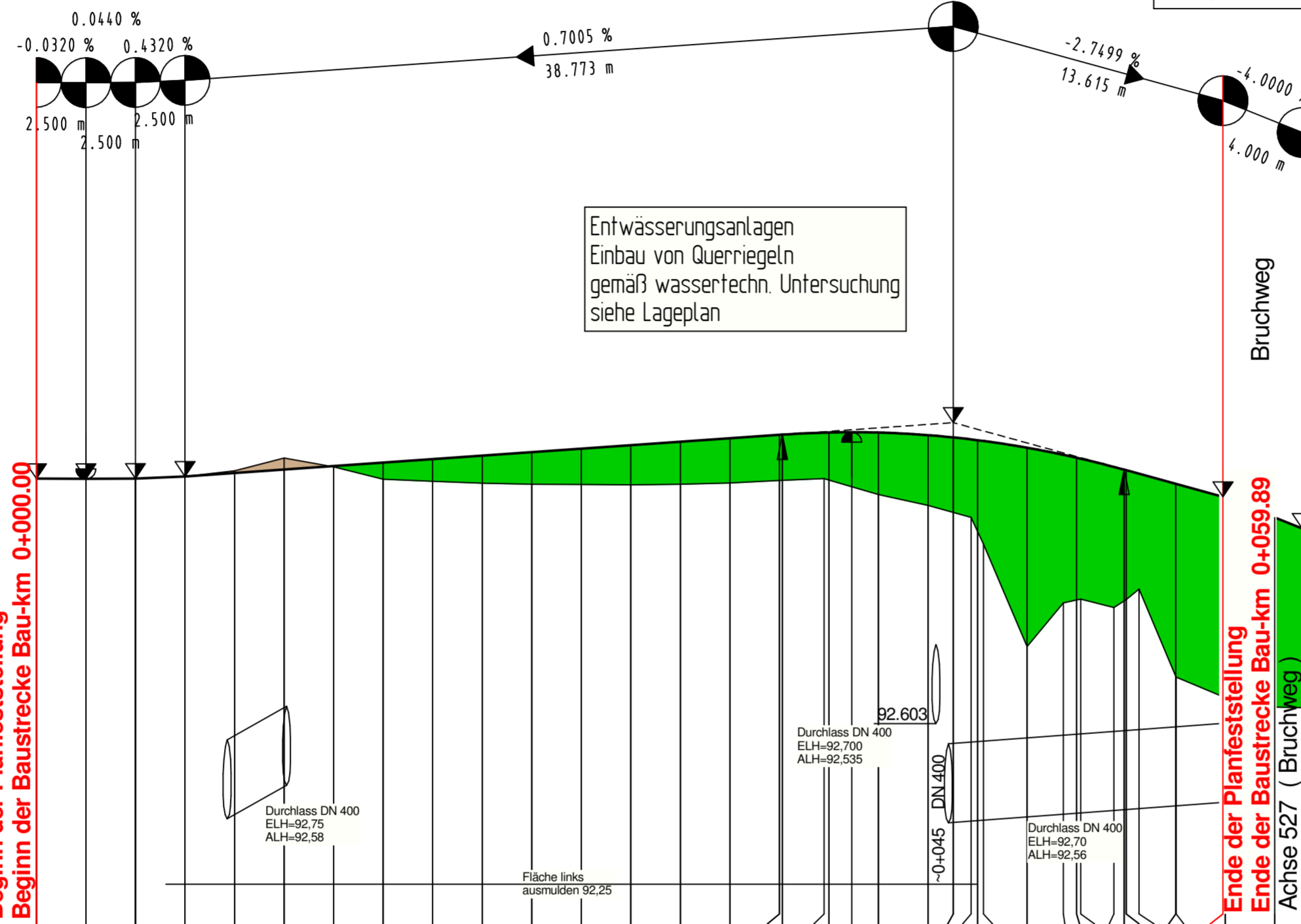
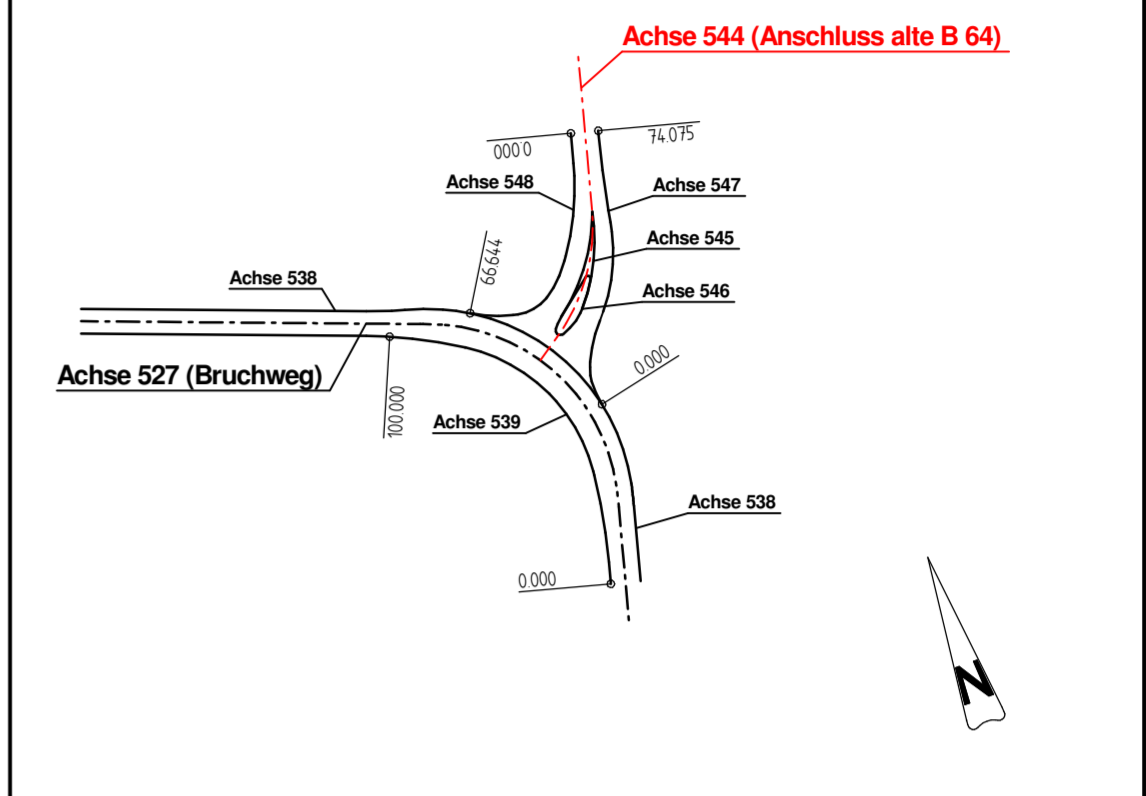
km 0+059.888
ohne Ausrundung
h TS = 94.206 m
K = 0.000 m

km 0+063.888
ohne Ausrundung
h TS = 94.046 m

Zeichenerklärung

- Gradienten-Tiefpunkt
- Gradienten-Hochpunkt
- Erdmassenabtrag
- Erdmassenauftrag
- Entwässerung links
- Entwässerung rechts
- Abfanggraben
- Amphibiengraben links
- Amphibiengraben rechts

Achsübersicht



Entwässerungsanlagen
Einbau von Querriegeln
gemäß wasser techn. Untersuchung
siehe Lageplan

NN 92.000 m

Höhe Gradiente L/A

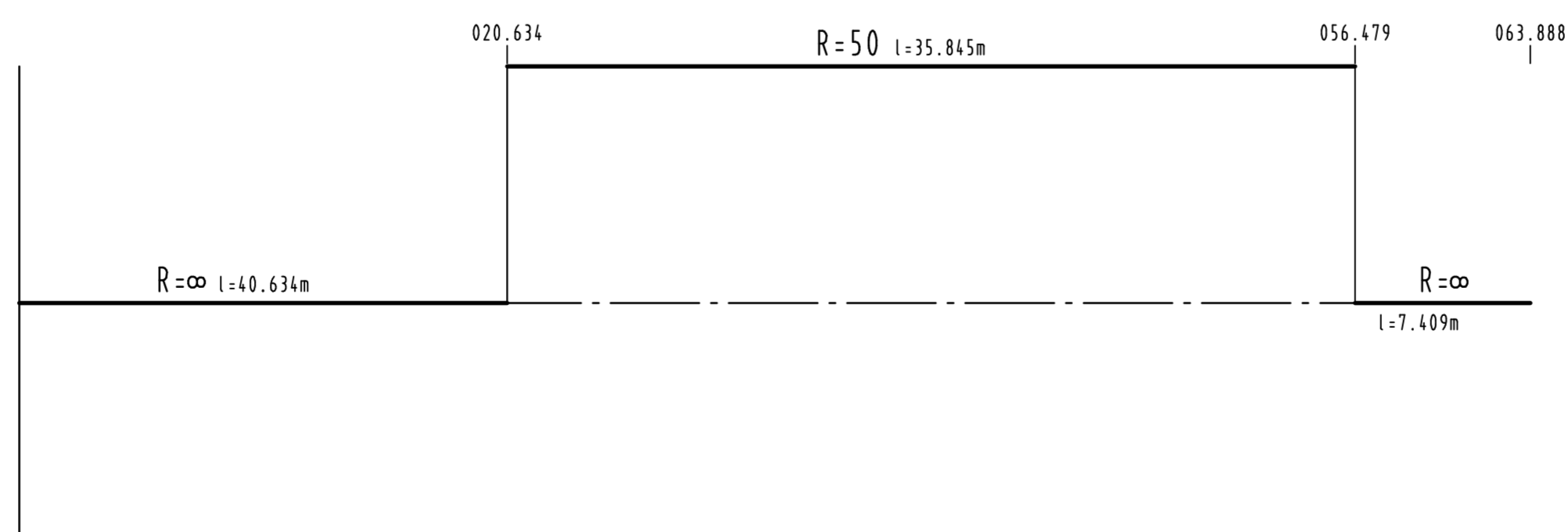
Geländehöhe

Station

0+000

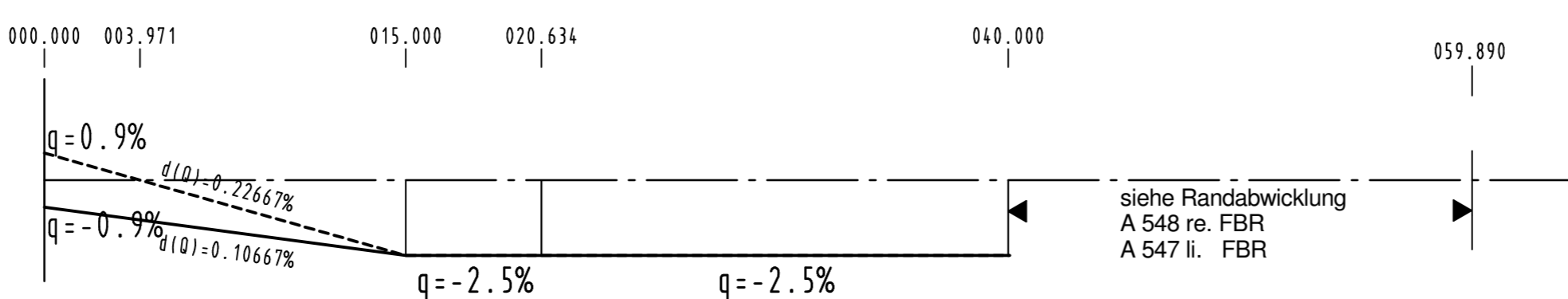
0+050

Krümmung Rechtskurve
200 / R (cm) Linkskurve



Querneigung

linker Fahrbahnrand ———
rechter Fahrbahnrand - - - - -
bez. auf 3.75 m Fahrstreifenbreite



Satzungsgemäß ausgelegen in der Zeit vom bis in der Gemeinde Zeit und Ort der Auslegung sind mindestens 1 Woche vor Auslegung ortsüblich bekannt gemacht worden. Gemeinde (Dienststempel) (Unterschrift)	Festgestellt gemäß Beschluss vom heutigen Tage. Delmold, den Bezirksregierung Delmold -Planfeststellungsbehörde- Im Auftrag (Dienststempel) (Unterschrift)
---	--

Zugehöriger Entwurf	
Aufgestellt: Paderborn, 20.11.2007 Der Leiter der Regionalniederlassung Sauerland-Hochstift i.A. gez. Gensicke	Geprüft: Gelsenkirchen, 01.02.2008 Der Direktor des Landesbetriebes Straßenbau NRW i.A. gez. Sonnhoff
Gesehen: Bonn, 11.02.2009 Bundesministerium für Verkehr, Bau und Stadtentwicklung Abteilung Straßenbau, Straßenverkehr i.A. gez. Bidinger	Gesehen: Düsseldorf, 30.07.2008 Ministerium für Bauen und Verkehr des Landes Nordrhein-Westfalen i.A. gez. Rox

Regionalniederlassung Sauerland-Hochstift
 - Außenstelle Paderborn -

Straße	von NK / Abschnitt	nach NK / Abschnitt	Stationsbereich	Projekt-Nr.
B 64/83	Abschnitt 63	Abschnitt 64	0.825-3.755	08-0156
Nächster Ort:	Höxter			
B64/83 Brakel/Hembsen-Höxter 1. Abschnitt Neubau der B64/83 Höxter/Godelheim-Höxter				Unterlage 8 Blatt Nr. 14
Planfeststellung Höhenplan Anschluss alte B 64 zur Freizeitanlage am Bruchweg (Achse 544)				Maßstab: 1:250/25
Aufgestellt Paderborn, den 20.04.2011		Der Leiter der Regionalniederlassung Sauerland-Hochstift i.A. gez. Dipl.-Ing. Claudia Bockor		