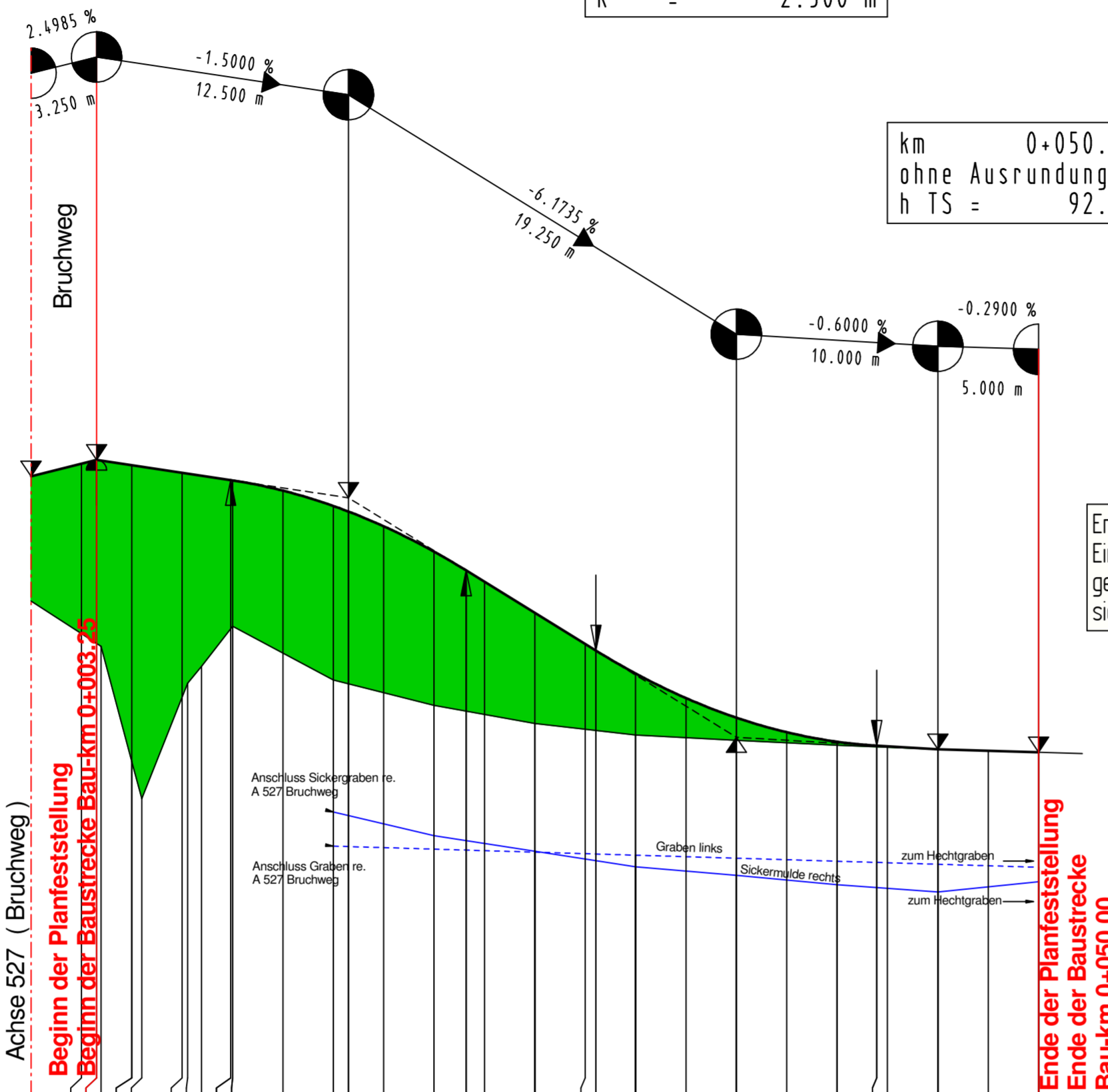
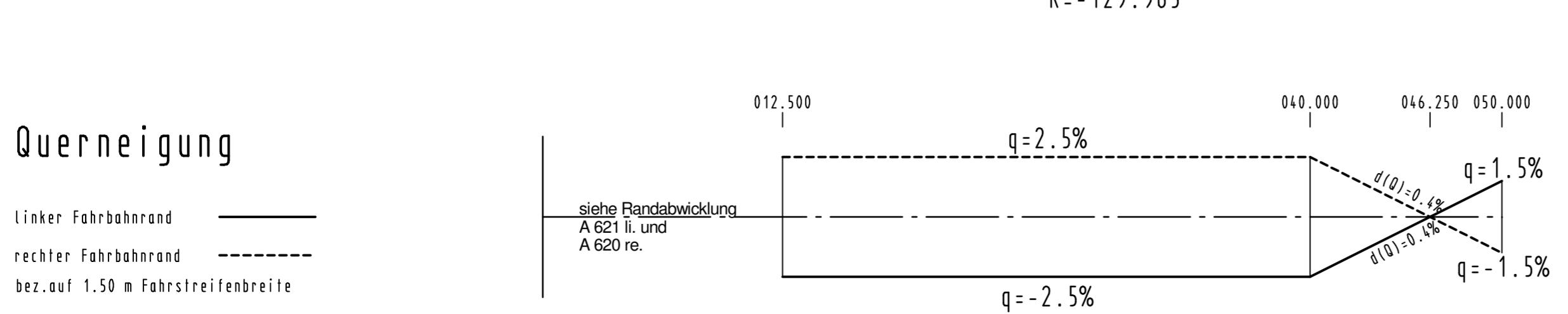
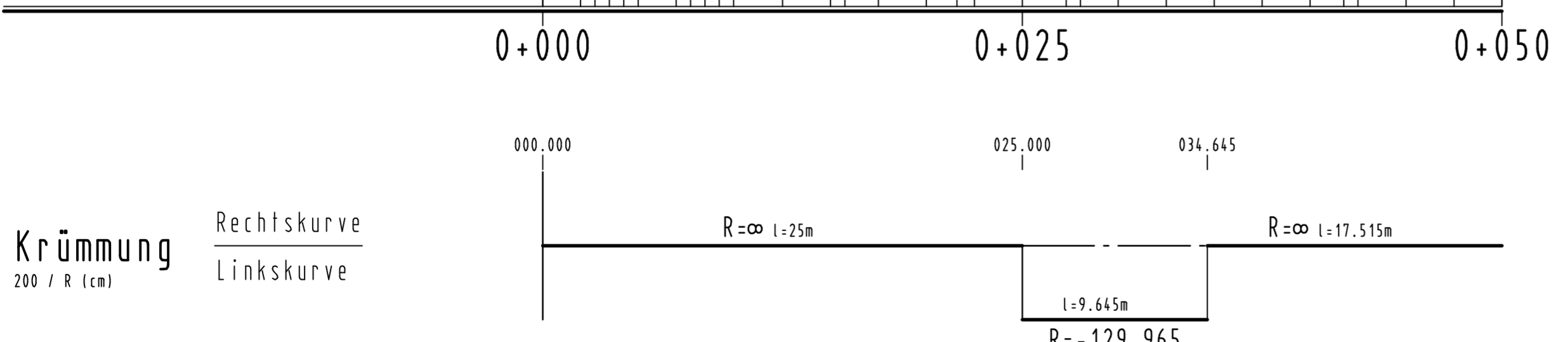


Weganschluss rechts am Bruchweg Achse 619

km 0+003.250 ohne Ausrundung h TS = 94.166 m K = 0.000 m	km 0+015.750 H = 250.000 m T = 5.842 m f = 0.068 m h TS = 93.979 m K = 2.500 m	km 0+045.000 ohne Ausrundung h TS = 92.730 m K = 0.000 m
km 0+000.000 ohne Ausrundung h TS = 94.085 m	km 0+035.000 H = 250.000 m T = 6.967 m f = 0.097 m h TS = 92.790 m K = 2.500 m	km 0+050.000 ohne Ausrundung h TS = 92.716 m

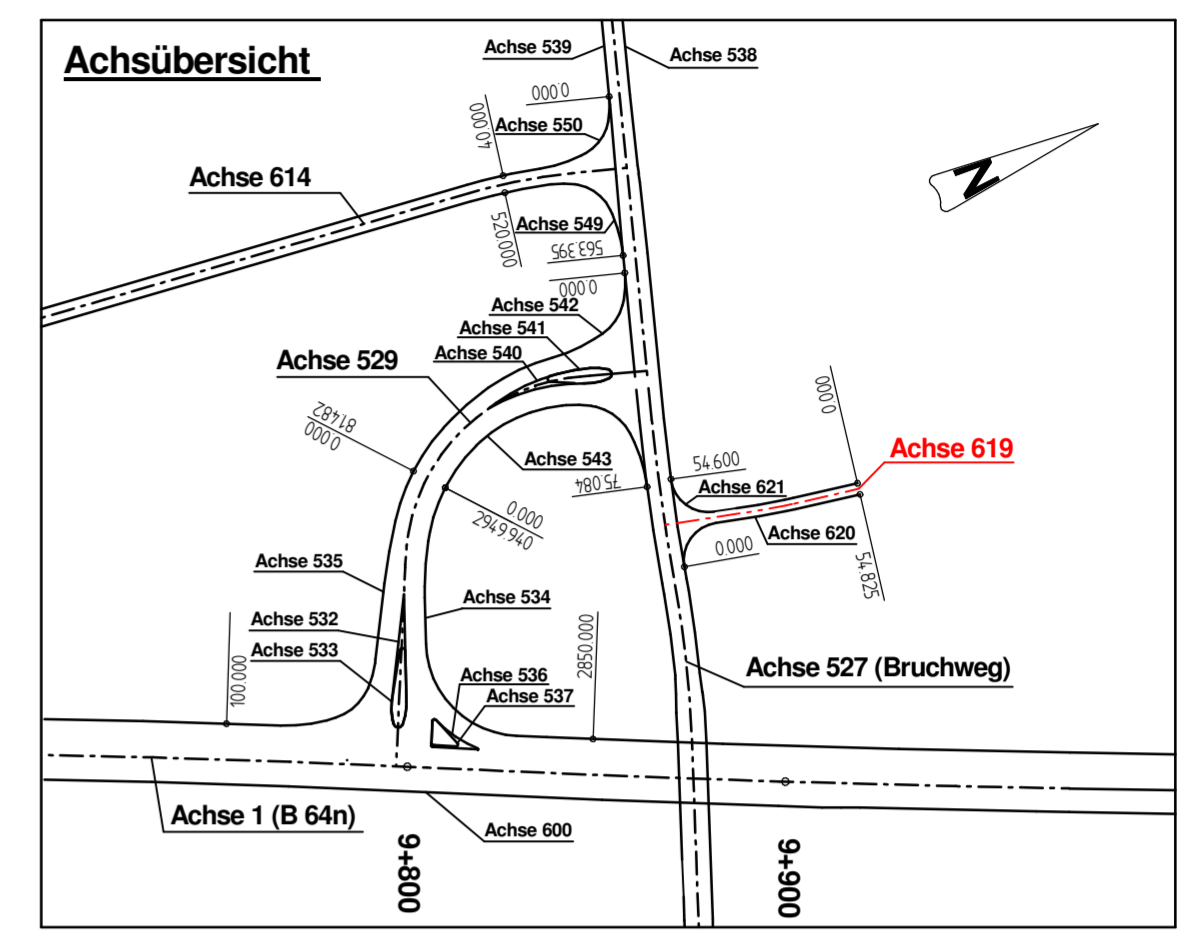


	Entwässerung rechts	Entwässerung links	Höhe Gradiente L/A	Geländehöhe	Station
	-----	-----			
	92.419	92.250	94.085	93.466	0+000
	92.302	92.235	94.147	93.241	2+500
	92.225	92.220	94.186	93.110	3+777
	92.147	92.205	94.110	92.670	5+000
	92.105	92.205	94.102	92.486	5+497
	92.058	92.190	94.066	93.058	7+500
	92.022	92.175	94.065	93.142	8+777
	92.073	92.160	94.014	93.341	10+000
		92.145	93.938	93.074	12+500
			93.910	92.948	15+000
			93.837	92.859	17+500
			93.711	92.802	20+000
			93.618	92.775	21+592
			93.562	92.750	22+500
			93.408	92.730	25+000
			93.253	92.716	27+500
			93.220	92.716	28+033
			93.107	92.716	30+000
			92.985	92.716	32+500
			92.887	92.716	35+000
			92.815	92.716	37+500
			92.768	92.716	40+000
			92.748	92.716	41+967
			92.715	92.716	42+500
			92.730	92.716	45+000
			92.723	92.716	47+500
			92.716	92.716	50+000



Zeichenerklärung

	Gradienten-Tiefpunkt		Entwässerung links
	Gradienten-Hochpunkt		Entwässerung rechts
	Erdmassenabtrag		Abfanggraben
	Erdmassenauftrag		Amphibiengraben links
			Amphibiengraben rechts



Entwässerungsanlagen
Einbau von Querriegeln
gemäß wasser techn. Untersuchung
siehe Lageplan

Satzungsgemäß ausgelegen in der Zeit vom bis in der Gemeinde Zeit und Ort der Auslegung sind mindestens 1 Woche vor Auslegung ortsüblich bekannt gemacht worden. Gemeinde (Dienststempel) (Unterschrift)	Festgestellt gemäß Beschluss vom heutigen Tage. Delmold, den Bezirksregierung Delmold -Planfeststellungsbehörde- Im Auftrag (Dienststempel) (Unterschrift)
---	--

Zugehöriger Entwurf	
Aufgestellt: Paderborn, 20.11.2007 Der Leiter der Regionalniederlassung Sauerland-Hochstift i.A. gez. Gensicke	Geprüft: Gelsenkirchen, 01.02.2008 Der Direktor des Landesbetriebes Straßenbau NRW i.A. gez. Sonnhoff
Gesehen: Bonn, 11.02.2009 Bundesministerium für Verkehr, Bau und Stadtentwicklung Abteilung Straßenbau, Straßenverkehr i.A. gez. Bidinger	Gesehen: Düsseldorf, 30.07.2008 Ministerium für Bauen und Verkehr des Landes Nordrhein-Westfalen i.A. gez. Rox

Regionalniederlassung Sauerland-Hochstift - Außenstelle Paderborn -		Straßen.NRW Landesbetrieb Straßenbau Nordrhein-Westfalen
Straße: B 64/83 von NK / Abschnitt: Abschnitt 63 nach NK / Abschnitt: Abschnitt 64 Stationsbereich: 0.825-3.755 Nächster Ort: Höxter	Projekt-Nr.: 08-0156 Unterlage: 8 Blatt Nr.: 13 BV-Nr.: B64/83 Brakel/Hembsen-Höxter 1. Abschnitt Neubau der B64/83 Höxter/Godelheim-Höxter	Planfeststellung Höhenplan Weganschluss rechts am Bruchweg (Achse 619) Maßstab: 1:250/25 Aufgestellt: Paderborn, den 20.04.2011 Der Leiter der Regionalniederlassung Sauerland-Hochstift i.A. gez. Dipl.-Ing. Claudia Bocktor