Bruchweg Achse 527

Bauwerk Nr.5.1
Brücke im Zuge der B 64n
über den Bruchweg
Bau-km 9+875.698

α = 95.438° LW ≥ 11.50 m
KH = 0.90 m LH ≥ 4.70m
Breite zw. d. Gel. = 19.50 m
Brückenklasse nach DIN FB 101

Bauwerk Nr.5.2
Brücke im Zuge der DB
über den Bruchweg
Bau-km 9+877.40

α = 95.438°
KH = 0.90 m
LW ≥ 11.50 m
LH ≥ 4.70m

H = 3150.000 m
T = 20.219 m
f = 0.065 m
km 0+040.000
h TS = 94.430 m

ohne Ausrundung
km 0+000.000
h TS = 94.516 m

ohne Ausrundung
km 0-010.000
h TS = 94.518 m

H = 1000.000 m
T = 10.002 m
f = 0.050 m
km 0+132.500
h TS = 93.043 m

H = 5000.000 m
T = 25.010 m
f = 0.063 m
km 0+236.027
h TS = 93.561 m

H = 2500.000 m
T = 15.624 m
f = 0.049 m
km 0+337.500
h TS = 93.053 m

ohne Ausrundung
km 0+401.331
h TS = 93.532 m

H = 500.000 m
T = 3.750 m
f = 0.014 m
km 0+655.402
h TS = 95.438 m

Entwässerungsanlagen
Einbau von Querriegeln
gemäß wassertechn. Untersuchung
siehe Lageplan



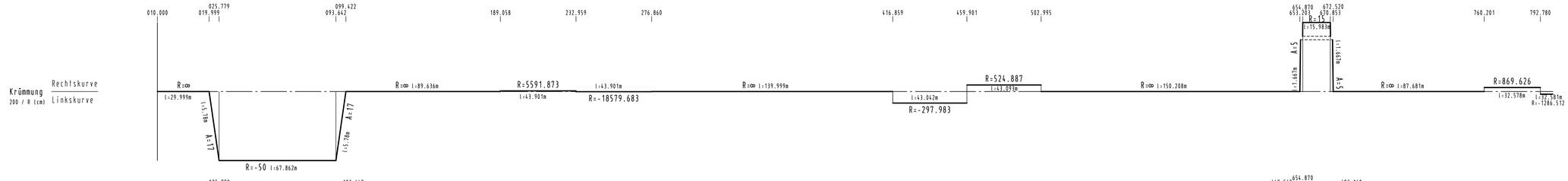

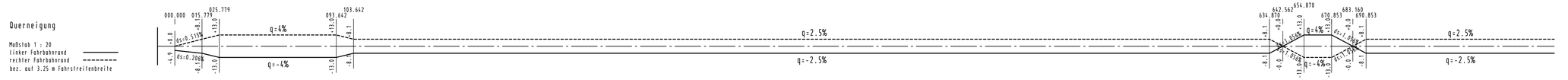

Zeichenerklärung

- Gradienten-Tiefpunkt
- Gradienten-Hochpunkt
- Erdmassenabtrag
- Erdmassenauftrag
- Entwässerung links
- Entwässerung rechts
- Abfanggraben
- Amphibiengraben links
- Amphibiengraben rechts

Achsübersicht

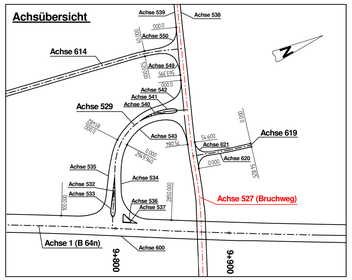

Satzungsgemäß ausgelegen
in der Zeit vom .....
bis .....
in der Gemeinde .....

Zeit und Ort der Auslegung sind mindestens 1 Woche vor Auslegung ortsüblich bekannt gemacht worden.

Gemeinde .....

(Dienstsiegel)

(Unterschrift)

Festgestellt gemäß Beschluss von heutigem Tage.
Detmold, den .....

Bezirksregierung Detmold
-Planfeststellungsbehörde-

Im Auftrag

(Dienstsiegel)

(Unterschrift)

Zugehöriger Entwurf

Aufgestellt:
Paderborn, 20.11.2007

Der Leiter der Regionalniederlassung Sauerland-Hochstift
i.A.

gez. Gensicke

Geprüft:
Gelsenkirchen, 01.02.2008

Der Direktor des Landesbetriebes Straßenbau NRW
i.A.

gez. Sonnhoff

Gesehen:
Bonn, 11.02.2009

Bundesministerium für Verkehr, Bau und Stadtentwicklung
Abteilung Straßenbau, Straßenverkehr
i.A.

gez. Bidinger

Gesehen:
Düsseldorf, 30.07.2008

Ministerium für Bauen und Verkehr
des Landes Nordrhein-Westfalen
i.A.

gez. Rox

Regionalniederlassung Sauerland-Hochstift
- Außenstelle Paderborn -
Straßen.NRW.
Landesbetrieb Straßenbau Nordrhein-Westfalen

Straße	von NK / Abschnitt	nach NK / Abschnitt	Stationsbereich	Projekt-Nr.	
B 64/83	Abschnitt 63	Abschnitt 64	0,825-3,755	08-0156	
Nächster Ort: Höxter				Unterlage 8	Blatt Nr. 11

B64/83 Brakel/Hembsen-Höxter
1.Abschnitt
Neubau der B64/83 Höxter/Godelheim-Höxter

BV-Nr.:

Planfeststellung

Maßstab: 1 : 1000 / 100

Höhenplan
Bruchweg (Achse 527)

Aufgestellt
Paderborn, den 20.04.2011

Der Leiter der
Regionalniederlassung Sauerland-Hochstift
i.A.

gez. Dipl.-Ing. Claudia Bocter

VESTRA(R)