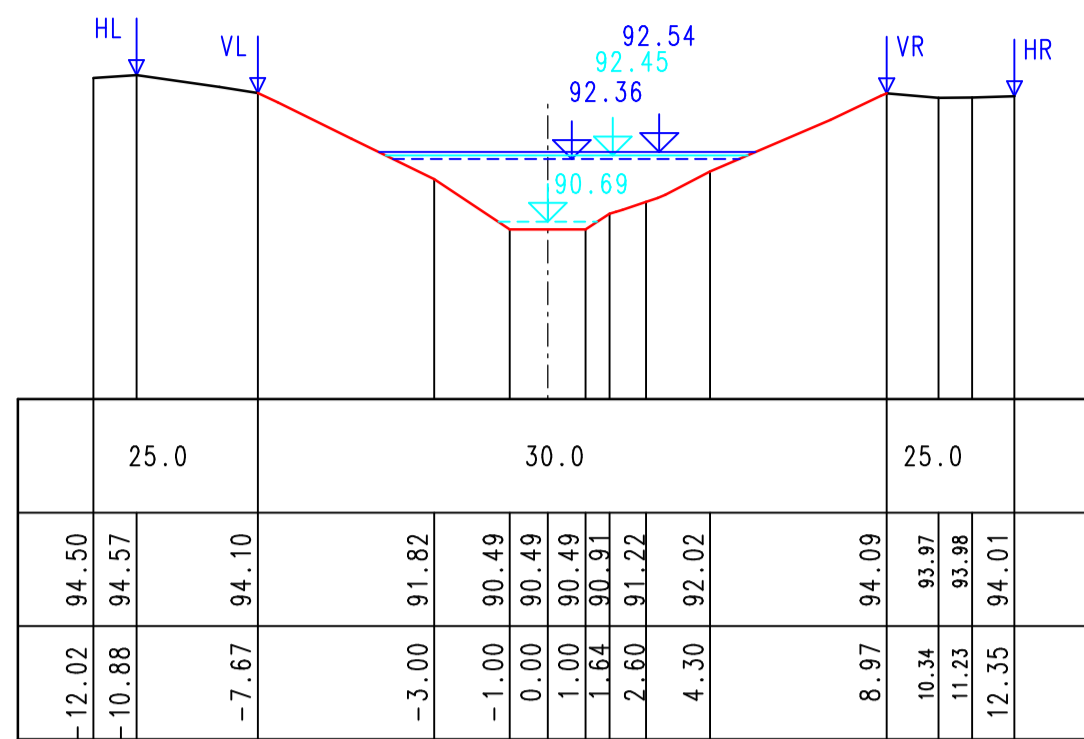


Hechtgraben

Darstellung der Profile in Fließrichtung

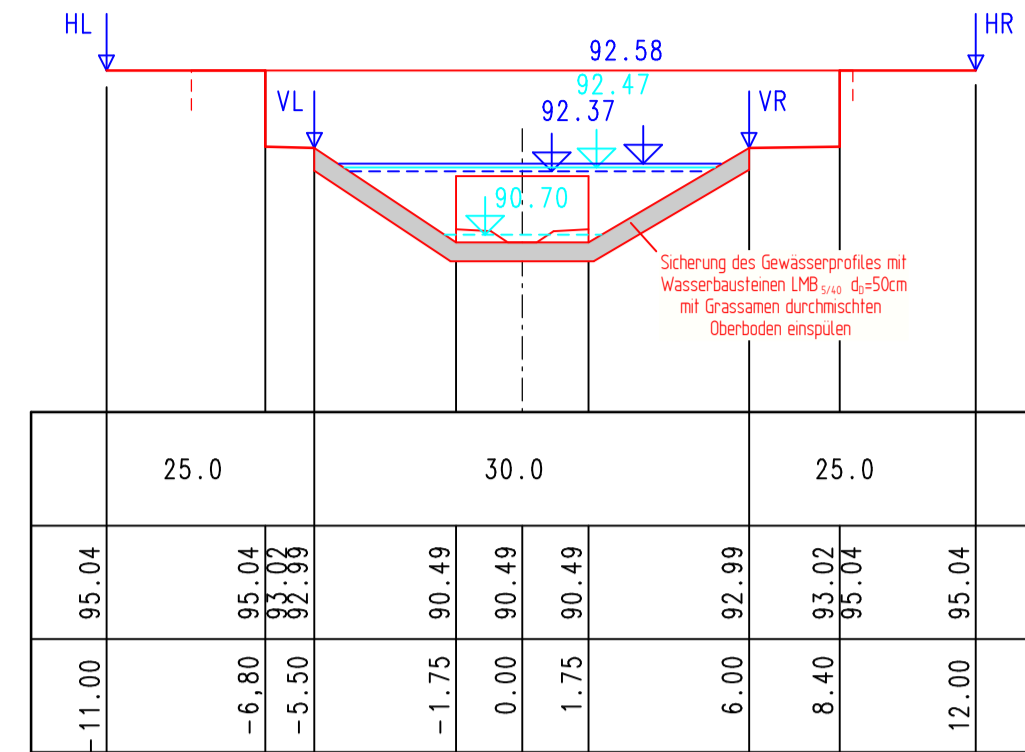
0 + 210.00 m

86.00 m+NN	
kst-Wert	m ^{1/3} /s
Profilhöhe	m+NN
Profilabstand	m



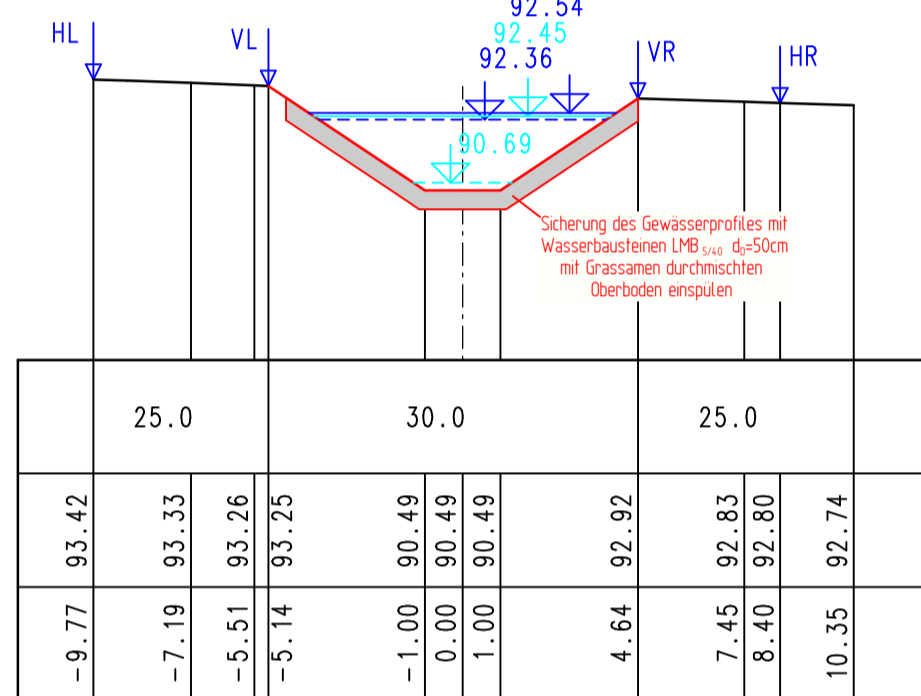
0 + 248.60 m

86.00 m+NN	
kst-Wert	m ^{1/3} /s
Profilhöhe	m+NN
Profilabstand	m



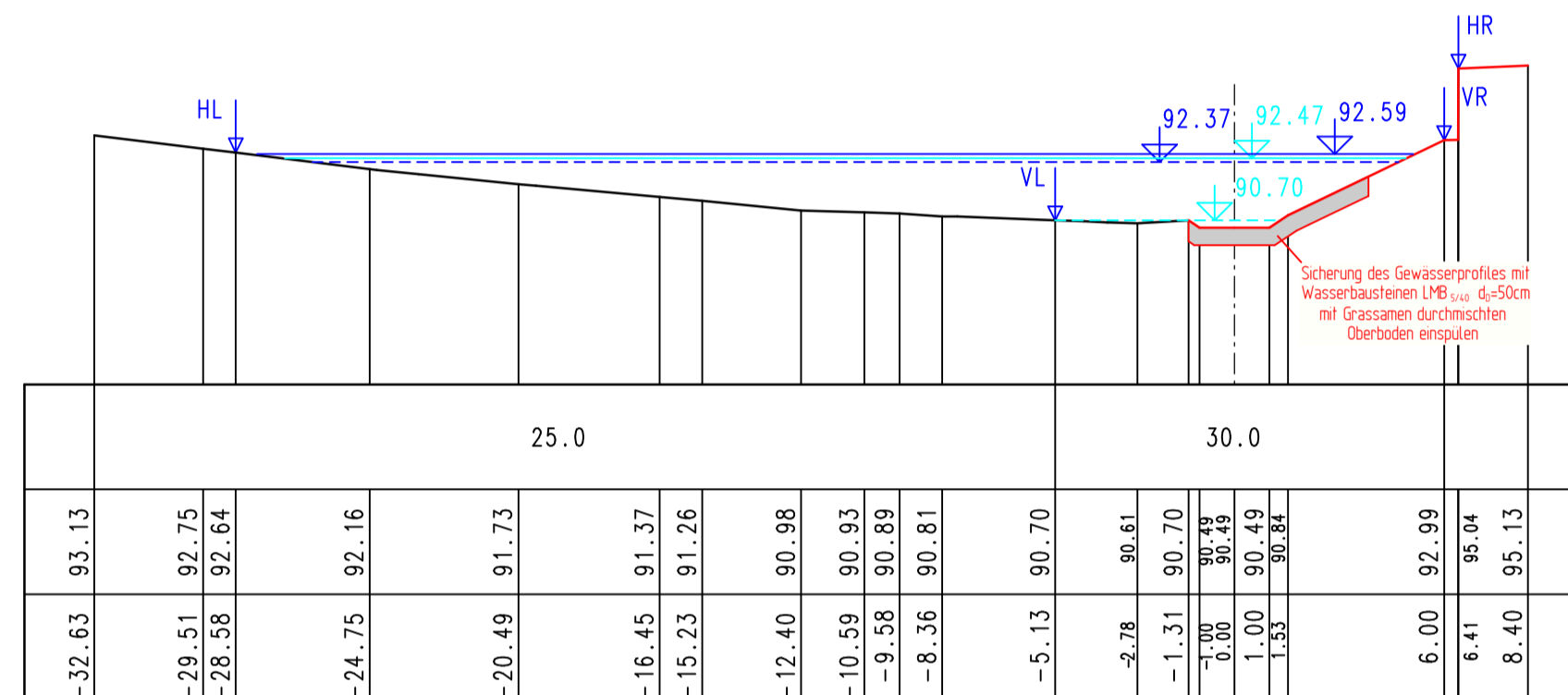
0 + 217.88 m

86.00 m+NN	
kst-Wert	m ^{1/3} /s
Profilhöhe	m+NN
Profilabstand	m



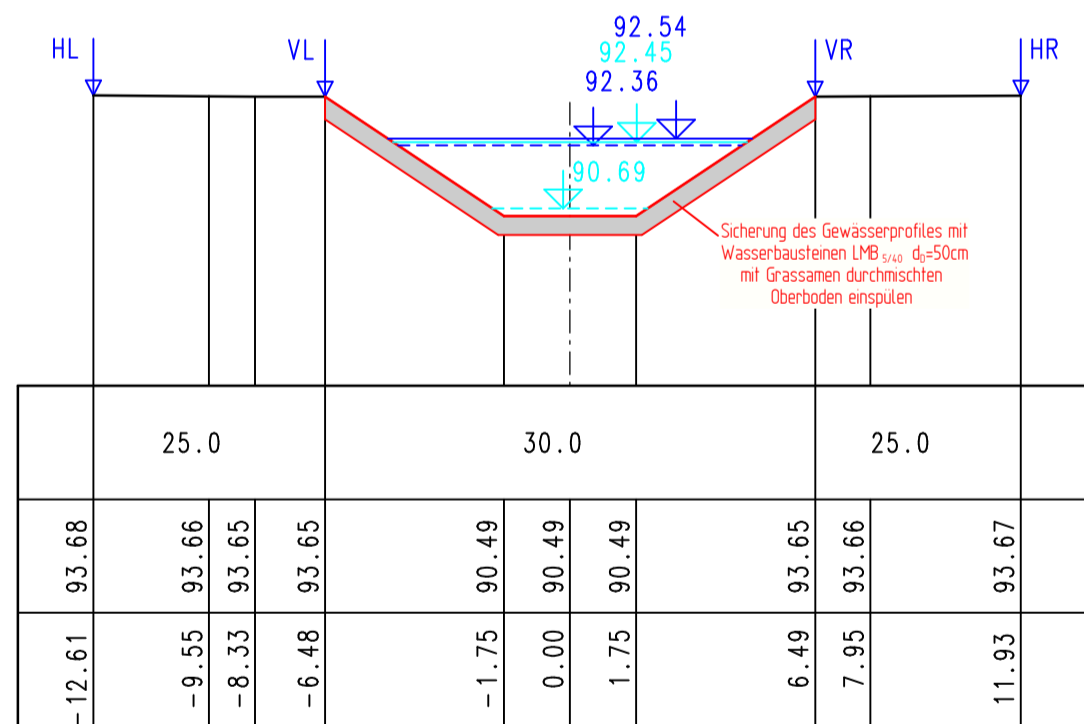
0 + 252.00 m

86.00 m+NN	
kst-Wert	m ^{1/3} /s
Profilhöhe	m+NN
Profilabstand	m



0 + 218.99 m

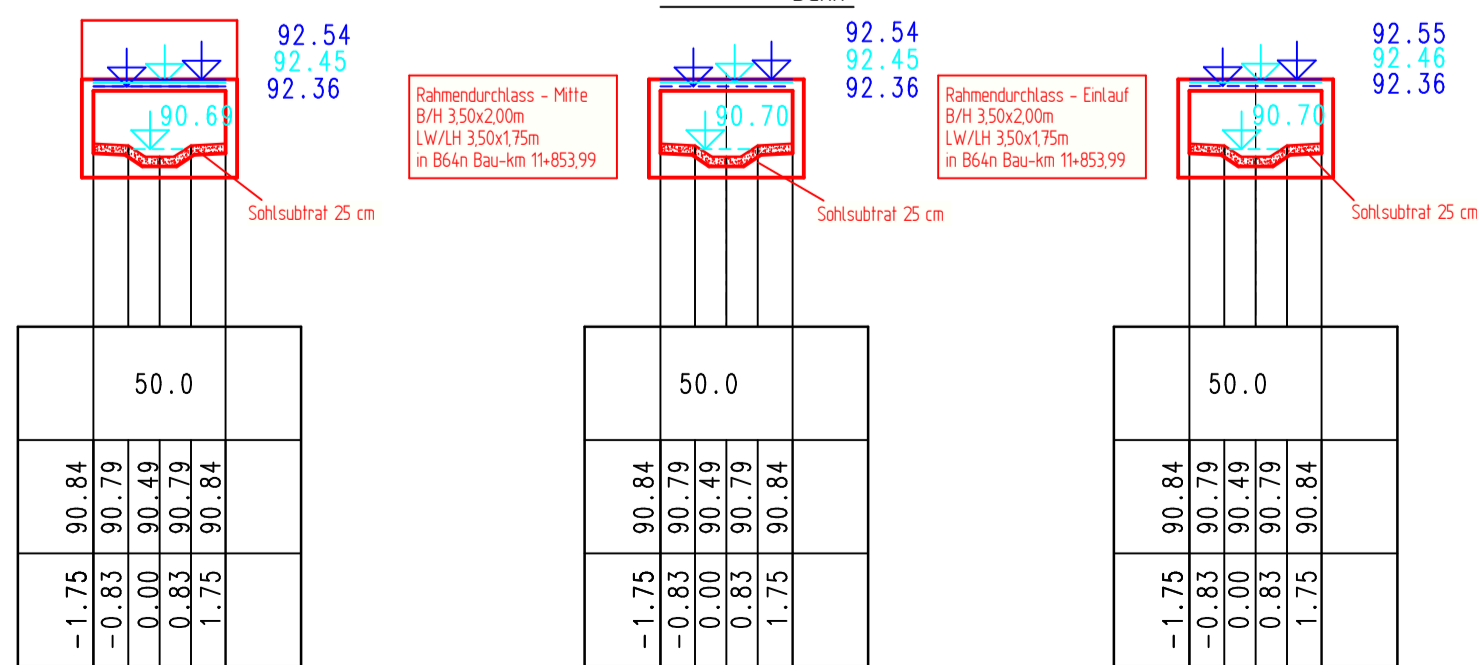
86.00 m+NN	
kst-Wert	m ^{1/3} /s
Profilhöhe	m+NN
Profilabstand	m



0 + 233.80 m

0 + 219.00 m

86.00 m+NN	
kst-Wert	m ^{1/3} /s
Profilhöhe	m+NN
Profilabstand	m



1 → Nr. Graben / Mulde
▲ Nr. Durchlaß / Rohrleitung

WSP BHQ₁₀₀ ——— 4.400 m³/s
WSP BHQ₂₀ ——— 2.900 m³/s
WSP BHQ₅ - - - - 1.900 m³/s
WSP BMQ - - - - - 0.030 m³/s

Ingenieurbüro OWL
Bismarckstraße 10
D-32756 Detmold
Tel.: (05231) 9225-0
Fax: (05231) 9225-25
detmold@sr-owl.de
www.sr-owl.de

Erschließungen
Kanalisation
Wasserwirtschaft
Straßenbau
Städtebau
SiGeKo

bearb.	Red	gez.	Va	gepr.	Ri	Datum	10.05.2010	Proj.-Nr.	31-0702
Satzungsgemäß ausgelegen					Festgestellt gemäß Beschluss vom heutigen Tage.				
in der Zeit vom					bis				
in der Gemeinde					Detmold, den				
Zeit und Ort der Auslegung sind mindestens 1 Woche vor Auslegung ortsüblich bekannt gemacht worden.					Bezirksregierung Detmold -Planfeststellungsbehörde-				
Gemeinde					Im Auftrag				
(Dienstsigel)					(Dienstsigel)				
(Unterschrift)					(Unterschrift)				

Zugehöriger Entwurf	
Aufgestellt: Paderborn, 20.11.2007 Der Leiter der Regionalniederlassung Sauerland-Hochstift i.A.	Geprüft: Gelsenkirchen, 01.02.2008 Der Direktor des Landesbetriebes Straßenbau NRW i.A.
gez. Gensicke	gez. Sonnhoff
Gesehen: Bonn, 11.02.2009 Bundesministerium für Verkehr, Bau und Stadtentwicklung Abteilung Straßenbau, Straßenverkehr i.A.	Gesehen: Düsseldorf, 30.07.2008 Ministerium für Bauen und Verkehr des Landes Nordrhein-Westfalen i.A.
gez. Bidinger	gez. Rox

Regionalniederlassung Sauerland-Hochstift
- Außenstelle Paderborn -

Straßen.NRW
Landesbetrieb Straßenbau Nordrhein-Westfalen

Straße	von NK / Abschnitt	nach NK / Abschnitt	Stationsbereich	Projekt-Nr.
B 64/83	Abschnitt 63	Abschnitt 64	0, 825-3, 755	08-0156
Nächster Ort:	Höxter			Unterlage
				13.7
				Blatt Nr. 17
B64/83 Brakel/Hembsen-Höxter 1.Abschnitt Neubau der B64/83 Höxter/Godelheim-Höxter				BV-Nr.:
Planfeststellung				Maßstab:
Wassertechnischer Entwurf Gewässerprofile Planung "Hechtgraben"				1:200
Aufgestellt Paderborn, den 20.04.2011		Der Leiter der Regionalniederlassung Sauerland-Hochstift i.A.		
gez. Dipl.-Ing. Claudia Boctor				