

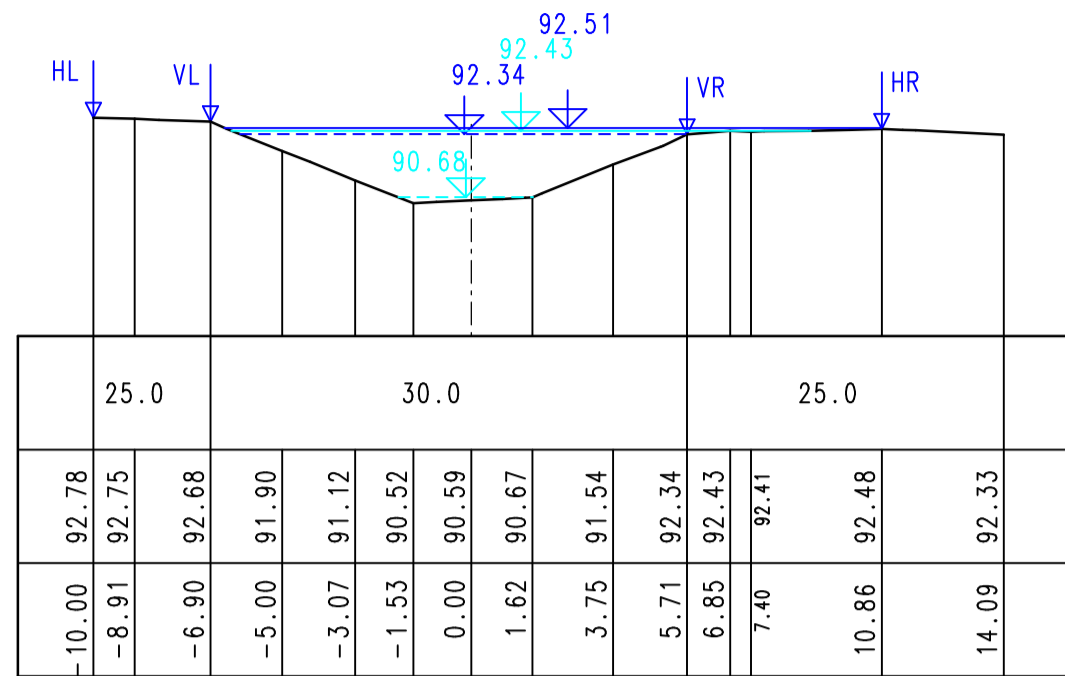
Hechtgraben

Darstellung der Profile in Fließrichtung

0 + 80.00 m

87.00 m+NN

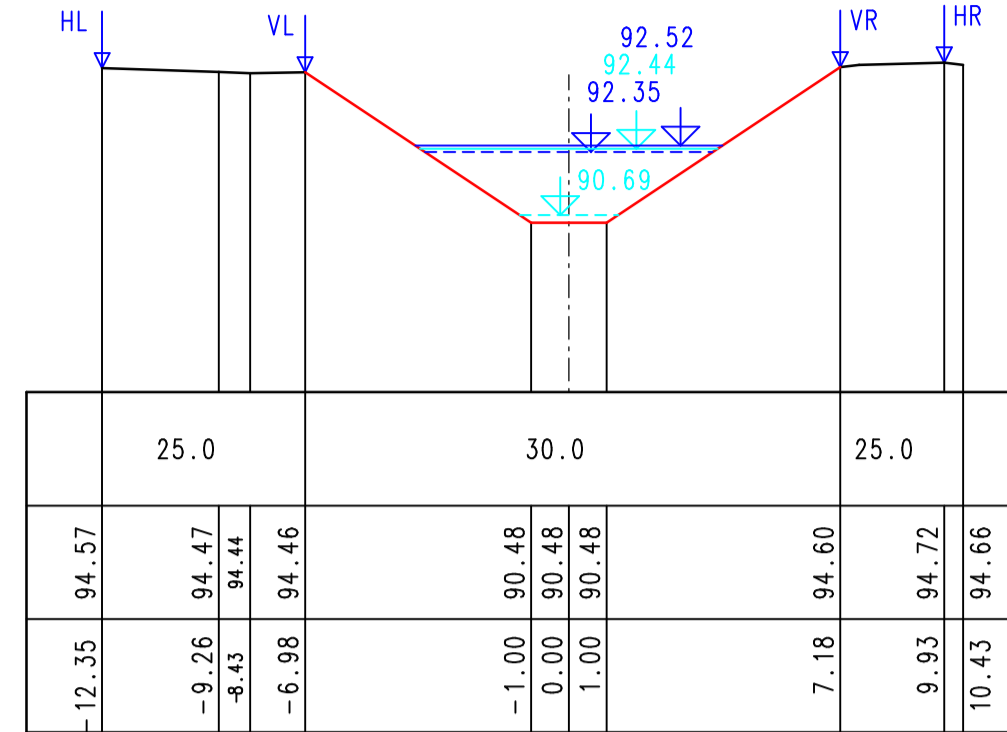
kst-Wert	m ^{1/3} /s
Profilhöhe	m+NN
Profilabstand	m



0 + 140.00 m

86.00 m+NN

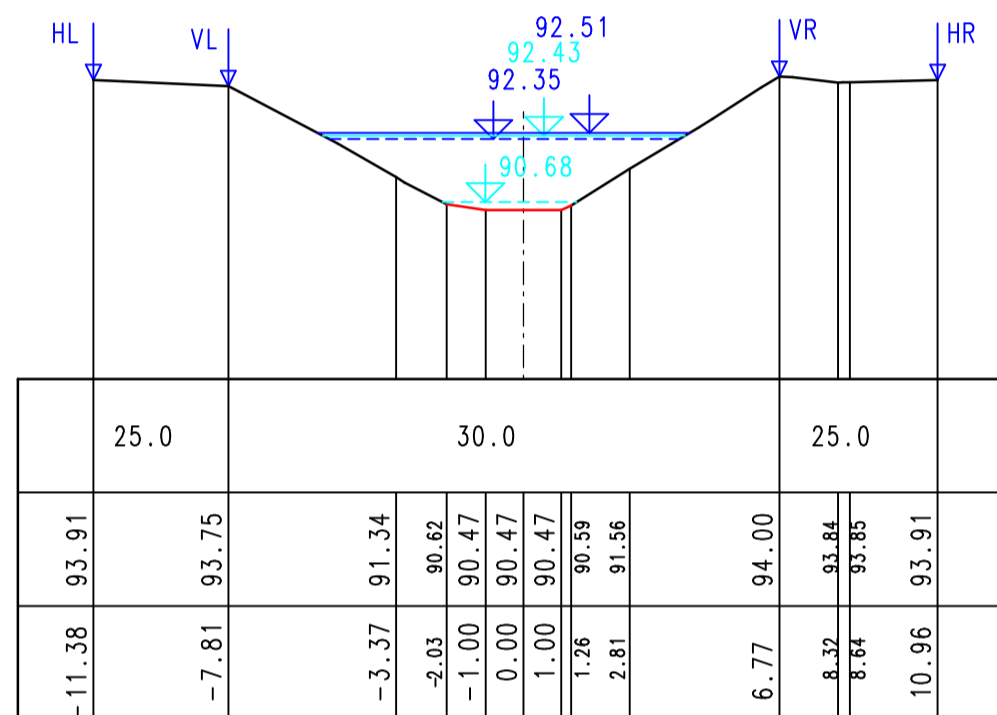
kst-Wert	m ^{1/3} /s
Profilhöhe	m+NN
Profilabstand	m



0 + 100.00 m

86.00 m+NN

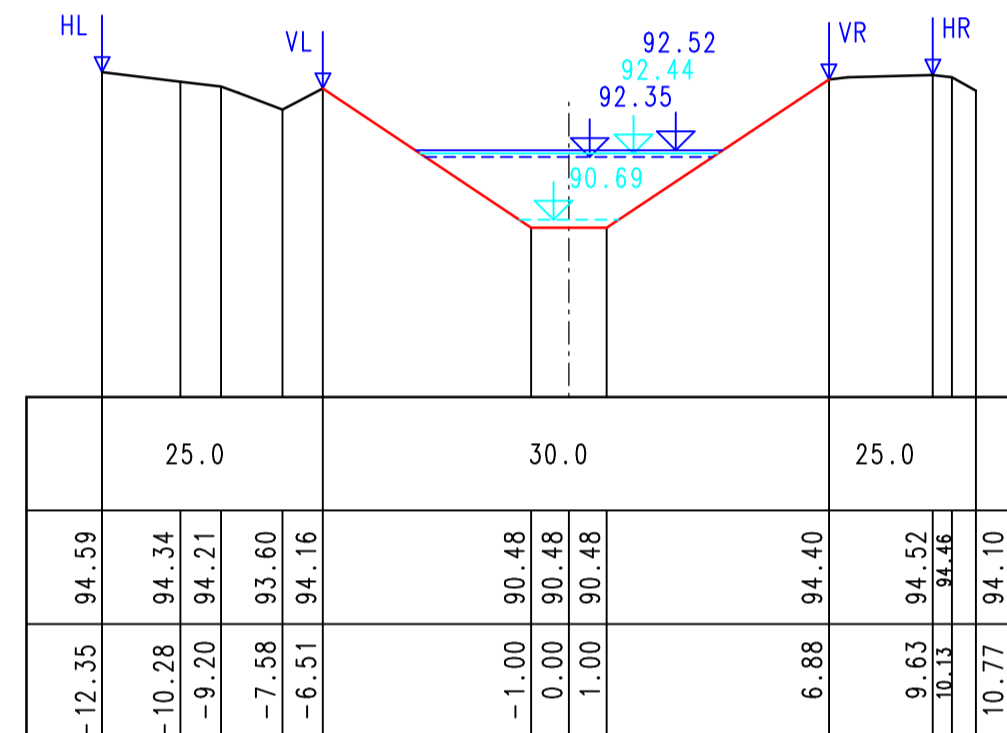
kst-Wert	m ^{1/3} /s
Profilhöhe	m+NN
Profilabstand	m



0 + 160.00 m

86.00 m+NN

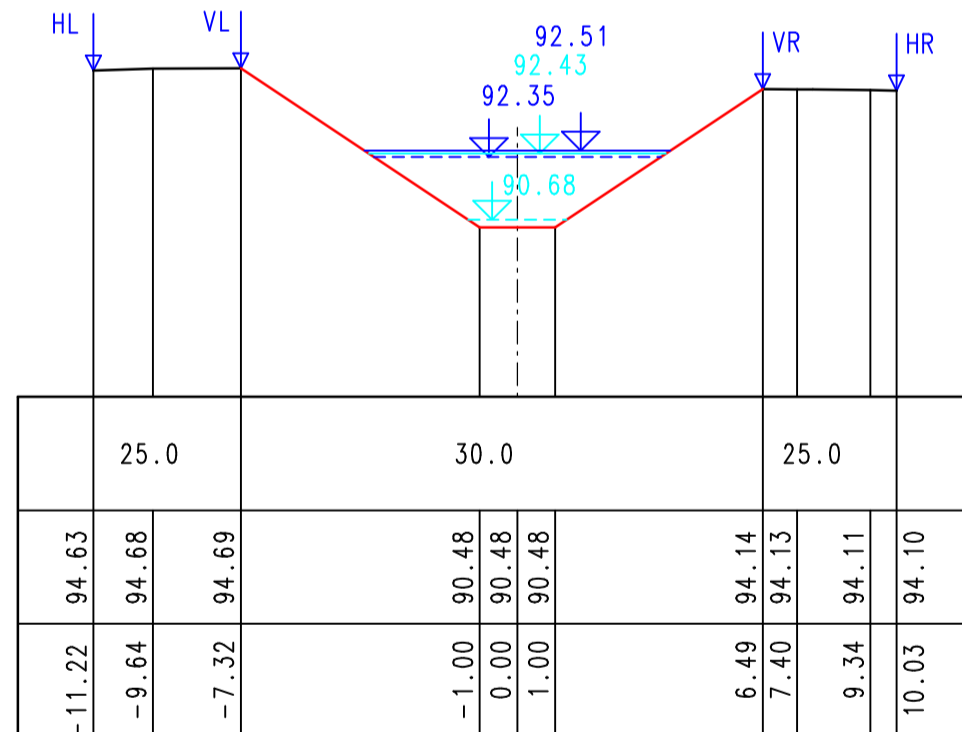
kst-Wert	m ^{1/3} /s
Profilhöhe	m+NN
Profilabstand	m



0 + 110.00 m

86.00 m+NN

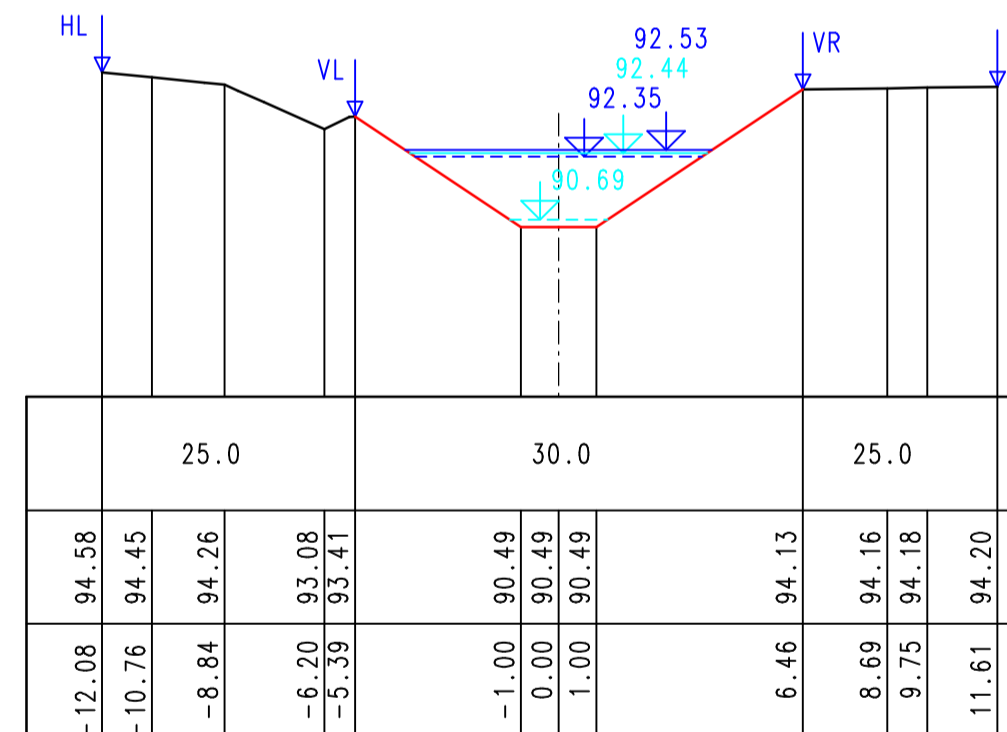
kst-Wert	m ^{1/3} /s
Profilhöhe	m+NN
Profilabstand	m



0 + 180.00 m

86.00 m+NN

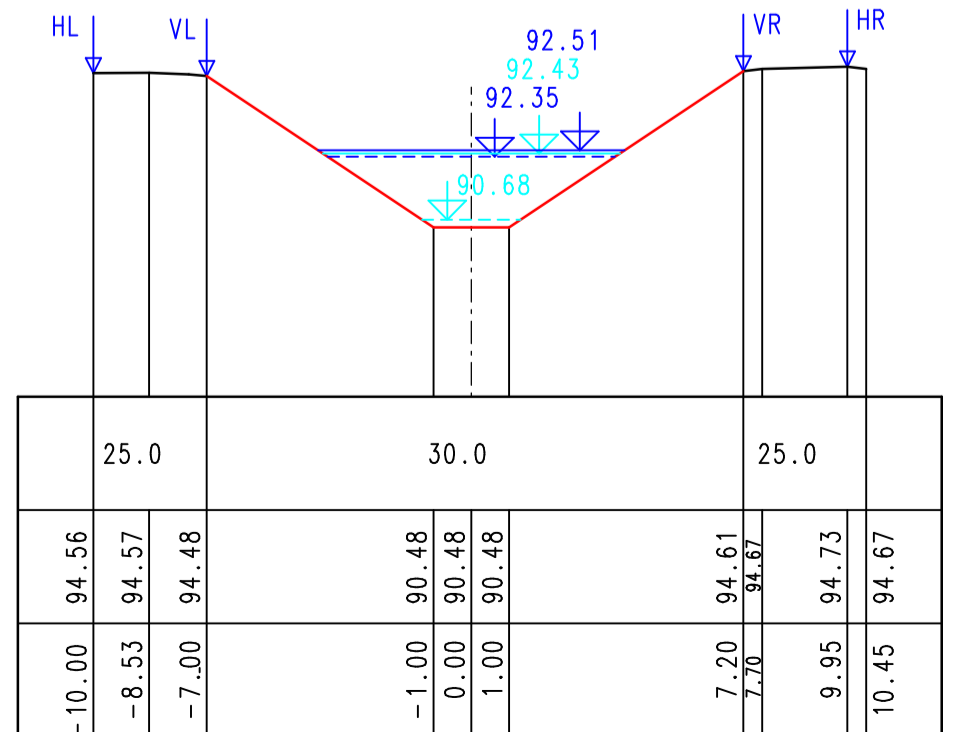
kst-Wert	m ^{1/3} /s
Profilhöhe	m+NN
Profilabstand	m



0 + 120.00 m

86.00 m+NN

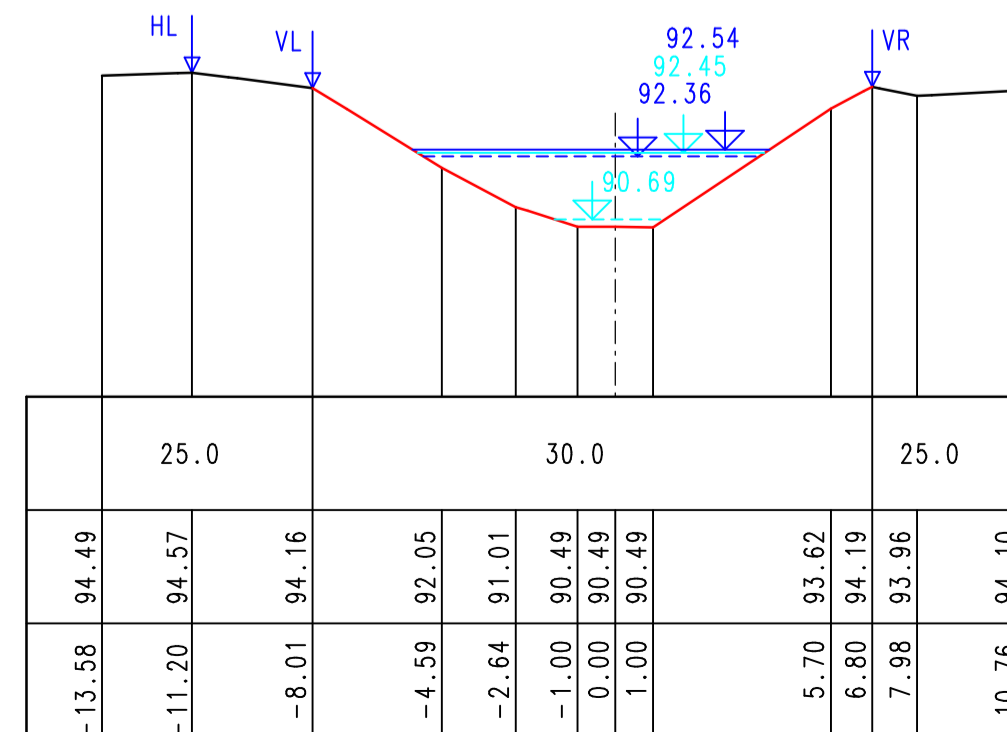
kst-Wert	m ^{1/3} /s
Profilhöhe	m+NN
Profilabstand	m



0 + 200.00 m

86.00 m+NN

kst-Wert	m ^{1/3} /s
Profilhöhe	m+NN
Profilabstand	m



- Nr. Graben / Mulde
- Nr. Durchlaß / Rohrleitung

- WSP BHQ₁₀₀ ——— 4.400 m³/s
- WSP BHQ₂₀ ——— 2.900 m³/s
- WSP BHQ₅ - - - - 1.900 m³/s
- WSP BMQ - - - - - 0.030 m³/s

Ingenieurbüro OWL
 Bismarckstraße 10
 D-32756 Detmold
 Tel.: (05231) 9225-0
 Fax: (05231) 9225-25
 detmold@sr-owl.de
 www.sr-owl.de

Erschließungen
 Kanalisation
 Wasserwirtschaft
 Straßenbau
 Städtebau
 SiGeKo

bearb. Red. gez. Va. gepr. Ri. Datum 10.05.2010 Proj.-Nr. 31-0702

Satzungsgemäß ausgelegt in der Zeit vom bis in der Gemeinde Zeit und Ort der Auslegung sind mindestens 1 Woche vor Auslegung ortsüblich bekannt gemacht worden. Gemeinde (Dienstsigel) (Unterschrift)	Festgestellt gemäß Beschluss vom heutigen Tage. Detmold, den Bezirksregierung Detmold -Planfeststellungsbehörde- Im Auftrag (Dienstsigel) (Unterschrift)
--	--

Zugehöriger Entwurf	
Aufgestellt: Paderborn, 20.11.2007 Der Leiter der Regionalniederlassung Sauerland-Hochstift i.A. gez. Gensicke	Geprüft: Gelsenkirchen, 01.02.2008 Der Direktor des Landesbetriebes Straßenbau NRW i.A. gez. Sonnhoff
Gesehen: Bonn, 11.02.2009 Bundesministerium für Verkehr, Bau und Stadtentwicklung Abteilung Straßenbau, Straßenverkehr i.A. gez. Bidinger	Gesehen: Düsseldorf, 30.07.2008 Ministerium für Bauen und Verkehr des Landes Nordrhein-Westfalen i.A. gez. Rox

Regionalniederlassung Sauerland-Hochstift
- Außenstelle Paderborn -

Straßen.NRW
Landesbetrieb Straßenbau Nordrhein-Westfalen

Straße	von NK / Abschnitt	nach NK / Abschnitt	Stationsbereich	Projekt-Nr.
B 64/83	Abschnitt 63	Abschnitt 64	0, 825-3, 755	08-0156
Nächster Ort:	Höxter			Unterlage 13.7 Blatt Nr. 16
B64/83 Brakel/Hembsen-Höxter				BV-Nr.:
1.Abschnitt				
Neubau der B64/83 Höxter/Godelheim-Höxter				
Planfeststellung				Maßstab:
Wassertechnischer Entwurf				1 : 200
Gewässerprofile Planung				
"Hechtgraben"				
Aufgestellt Paderborn, den 20.04.2011		Der Leiter der Regionalniederlassung Sauerland-Hochstift i.A. gez. Dipl.-Ing. Claudia Boctor		