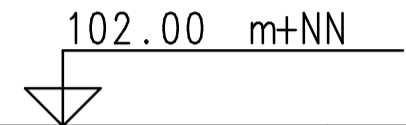


namenloses Gewässer "A"

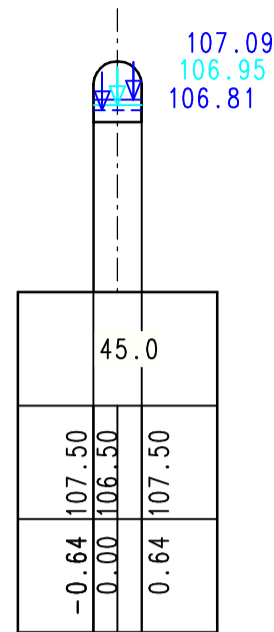
Darstellung der Profile in Fließrichtung

0 + 152.55 m


Gewölbendurchlass - Einlauf
L/W/H 125x130cm



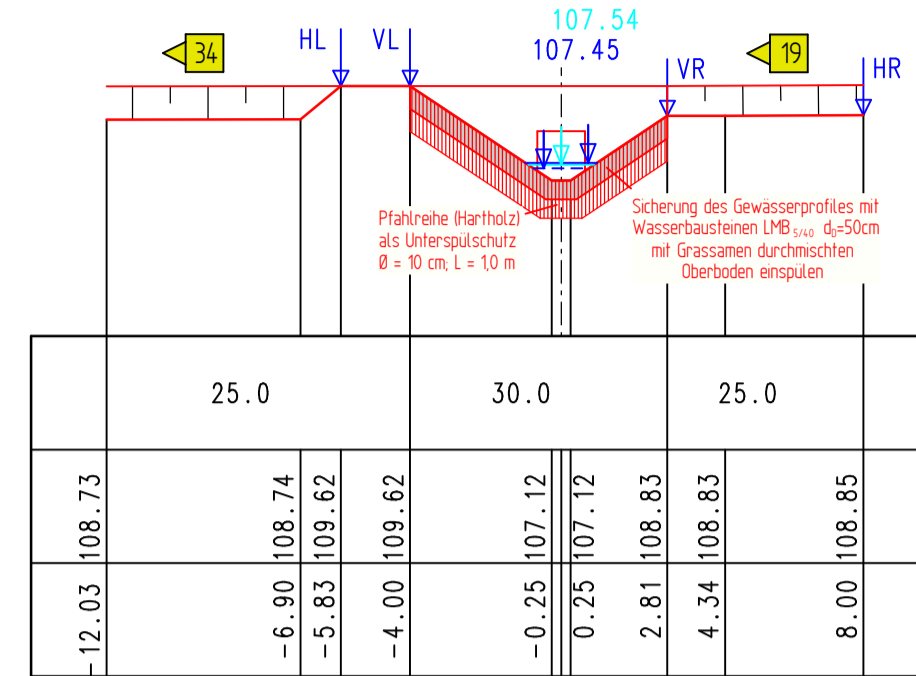
kst-Wert	m ^{1/3} /s
Profilhöhe	m+NN
Profilabstand	m




0 + 173.90 m



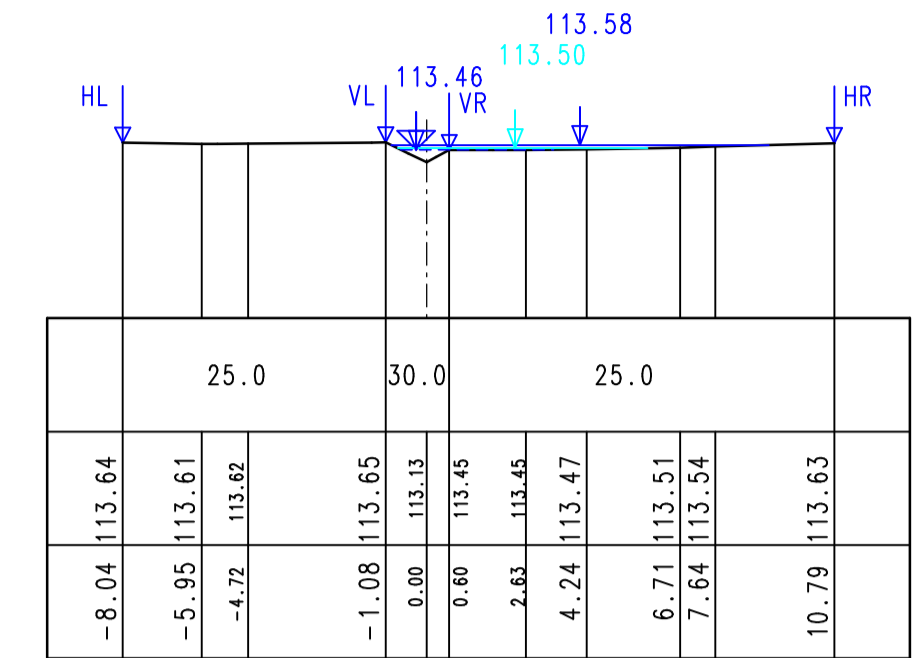
kst-Wert	m ^{1/3} /s
Profilhöhe	m+NN
Profilabstand	m



0 + 240.00 m

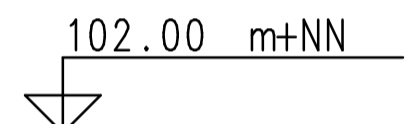


kst-Wert	m ^{1/3} /s
Profilhöhe	m+NN
Profilabstand	m

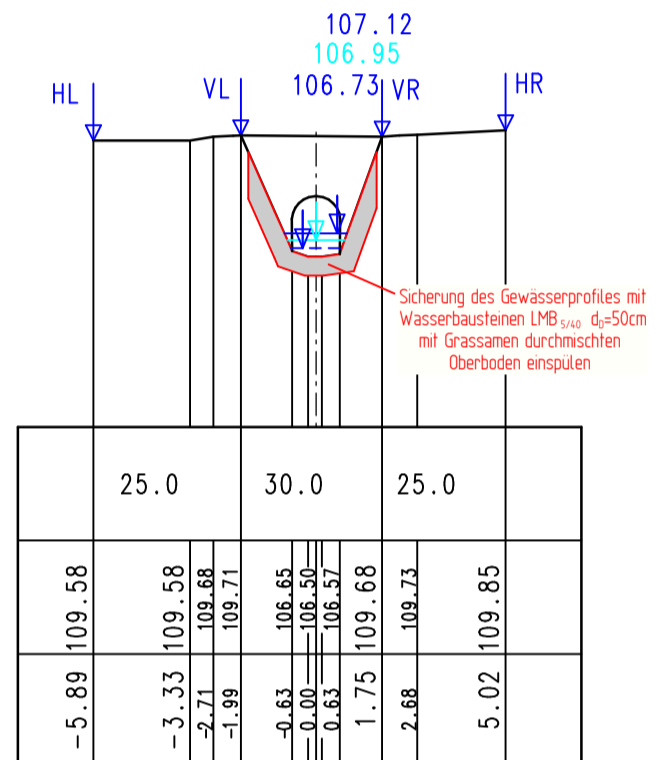


Nr. Graben / Mulde
 Nr. Durchlaß / Rohrleitung
 WSP BHQ₁₀₀ ——— 1.284 m³/s
 WSP BHQ₂₀ ——— 0.828 m³/s
 WSP BHQ₅ - - - - - 0.469 m³/s

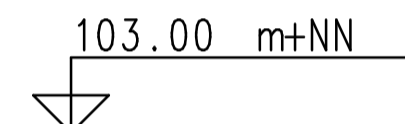
0 + 152.60 m



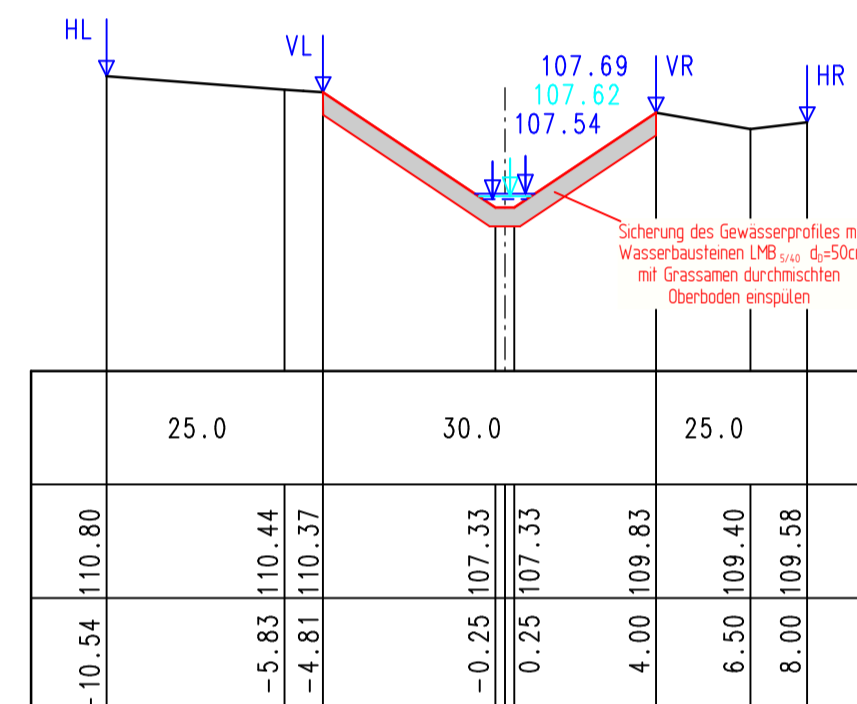
kst-Wert	m ^{1/3} /s
Profilhöhe	m+NN
Profilabstand	m



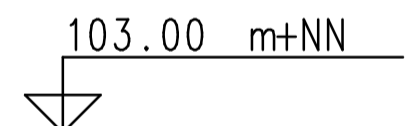
0 + 180.00 m



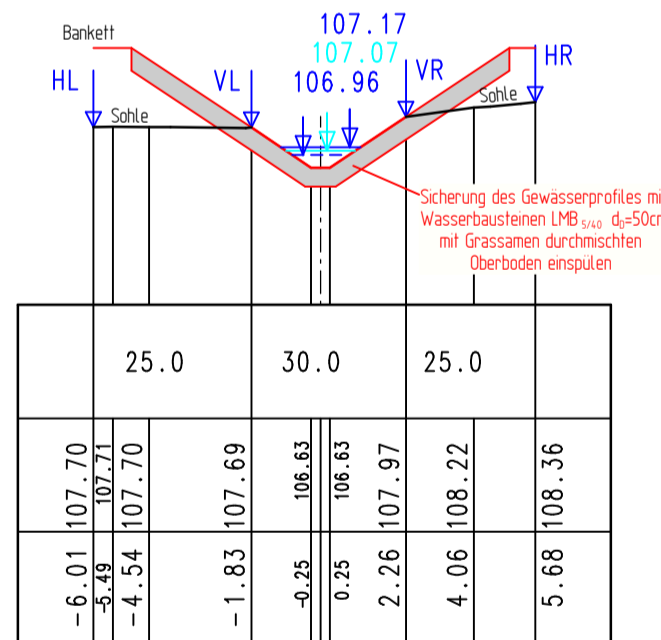
kst-Wert	m ^{1/3} /s
Profilhöhe	m+NN
Profilabstand	m



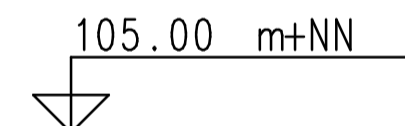
0 + 157.20 m



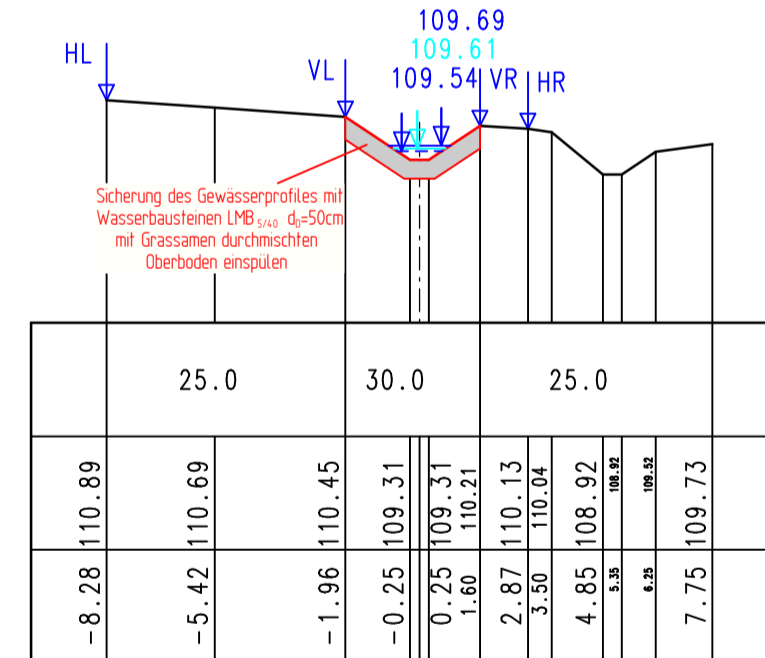
kst-Wert	m ^{1/3} /s
Profilhöhe	m+NN
Profilabstand	m



0 + 200.00 m

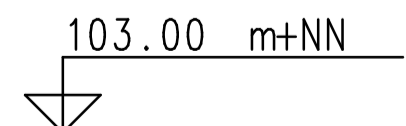


kst-Wert	m ^{1/3} /s
Profilhöhe	m+NN
Profilabstand	m

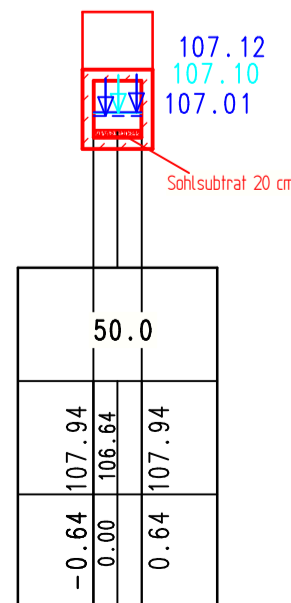


0 + 157.30 m

Rahmndurchlass - Auslauf
B/H 125x150cm
L/W/H 125x130cm
in B64m Bau-km 6-548,088

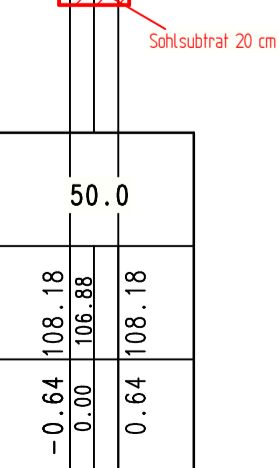


kst-Wert	m ^{1/3} /s
Profilhöhe	m+NN
Profilabstand	m



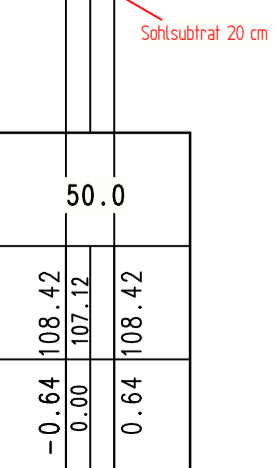
0 + 165.55 m

B 64 neu
Rahmndurchlass - Mitte
B/H 125x150cm
L/W/H 125x130cm
in B64m Bau-km 6-548,088

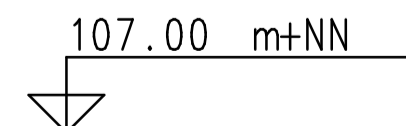


0 + 173.80 m

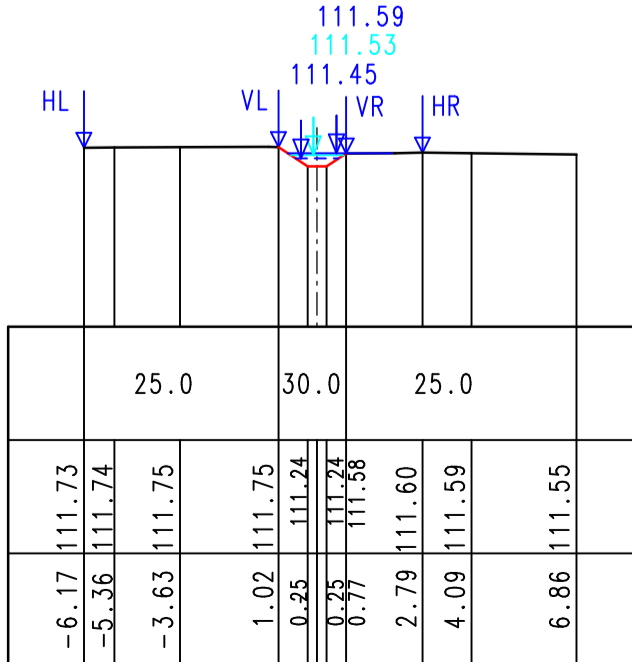
Rahmndurchlass - Einlauf
B/H 125x150cm
L/W/H 125x130cm
in B64m Bau-km 6-548,088



0 + 220.00 m



kst-Wert	m ^{1/3} /s
Profilhöhe	m+NN
Profilabstand	m



Ingenieurbüro OWL
 Bismarckstraße 10
 D-32756 Detmold
 Tel.: (05231) 9225-0
 Fax: (05231) 9225-25
 detmold@sr-owl.de
 www.sr-owl.de

Erschließungen
 Kanalisation
 Wasserwirtschaft
 Straßenbau
 Städtebau
 SiGeko

bearb. Red. gez. Va. gepr. Ri. Datum 10.05.2010 Proj.-Nr. 31-0702

Satzungsgemäß ausgelegt
 in der Zeit vom
 bis
 in der Gemeinde

Festgestellt gemäß Beschluss vom heutigen Tage.
 Detmold, den

Zeit und Ort der Auslegung sind mindestens 1 Woche vor Auslegung ortsüblich bekannt gemacht worden.
 Gemeinde

Bezirksregierung Detmold
 -Planfeststellungsbehörde-

Im Auftrag

(Unterschrift)

Zugehöriger Entwurf

Aufgestellt: Paderborn, 20.11.2007
 Der Leiter der Regionalniederlassung Sauerland-Hochstift i.A.
 gez. Gensicke

Gesehen: Bonn, 11.02.2009
 Bundesministerium für Verkehr, Bau und Stadtentwicklung
 Abteilung Straßenbau, Straßenverkehr i.A.
 gez. Bidinger

Geprüft: Gelsenkirchen, 01.02.2008
 Der Direktor des Landesbetriebes Straßenbau NRW i.A.
 gez. Sonnhoff

Gesehen: Düsseldorf, 30.07.2008
 Ministerium für Bauen und Verkehr des Landes Nordrhein-Westfalen i.A.
 gez. Rox

Regionalniederlassung Sauerland-Hochstift
 -Außenstelle Paderborn-

Straßen.NRW
 Landesbetrieb Straßenbau Nordrhein-Westfalen

Straße	von NK / Abschnitt	nach NK / Abschnitt	Stationsbereich	Projekt-Nr.
B 64/83	Abschnitt 63	Abschnitt 64	0,825-3,755	08-0156

Nächster Ort: Höxter
 Unterlage 13.7 Blatt Nr. 13

B64/83 Brakel/Hembsen-Höxter
1.Abschnitt
Neubau der B64/83 Höxter/Godelheim-Höxter

Planfeststellung
Wassertechnischer Entwurf
Gewässerprofile Planung
namenloses Gewässer "A"

Maßstab: 1:200

Aufgestellt Paderborn, den 20.04.2011
 Der Leiter der Regionalniederlassung Sauerland-Hochstift i.A.
 gez. Dipl.-Ing. Claudia Boctor