

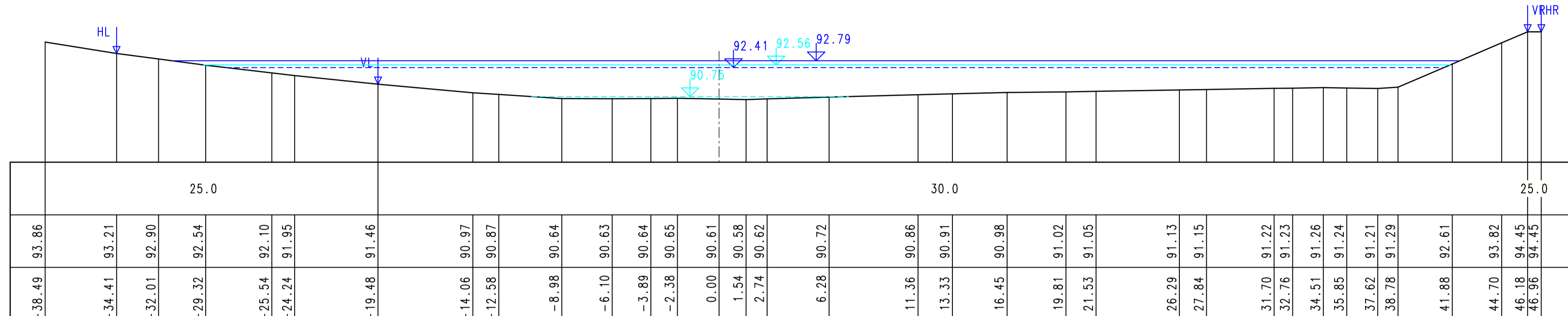
# Hechtgraben

Darstellung der Profile  
in Fließrichtung

0 + 280.00 m

87.00 m+NN

|               |                     |
|---------------|---------------------|
| kst-Wert      | m <sup>1/3</sup> /s |
| Profilhöhe    | m+NN                |
| Profilabstand | m                   |



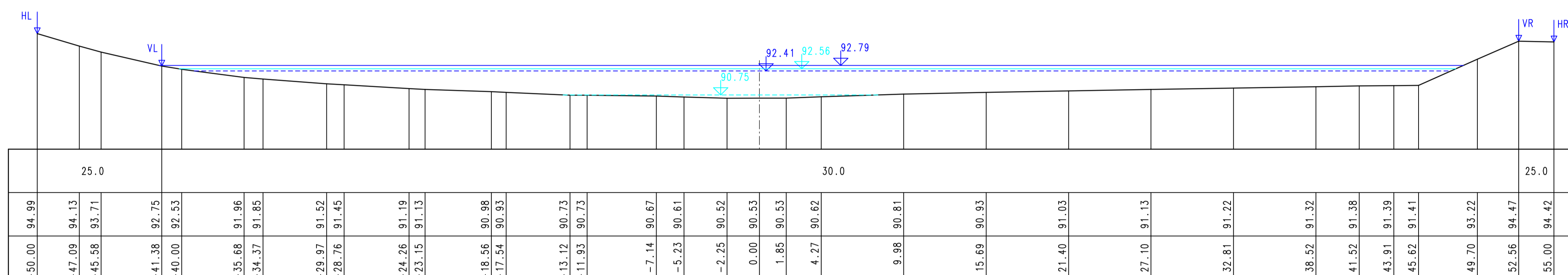
- Nr. Graben / Mulde
- Nr. Durchlaß / Rohrleitung

|                        |                         |
|------------------------|-------------------------|
| WSP BHQ <sub>100</sub> | 4.400 m <sup>3</sup> /s |
| WSP BHQ <sub>50</sub>  | 2.900 m <sup>3</sup> /s |
| WSP BHQ <sub>5</sub>   | 1.900 m <sup>3</sup> /s |
| WSP BMQ                | 0.030 m <sup>3</sup> /s |

0 + 300.00 m

87.00 m+NN

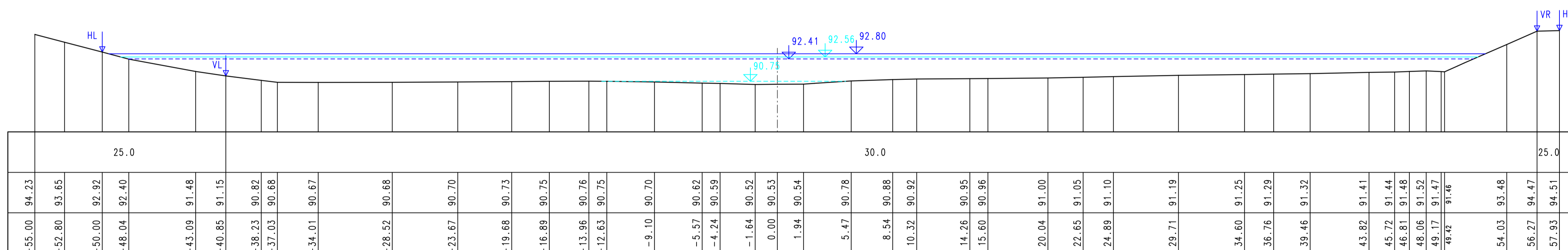
|               |                     |
|---------------|---------------------|
| kst-Wert      | m <sup>1/3</sup> /s |
| Profilhöhe    | m+NN                |
| Profilabstand | m                   |



0 + 320.00 m

87.00 m+NN


|               |                     |
|---------------|---------------------|
| kst-Wert      | m <sup>1/3</sup> /s |
| Profilhöhe    | m+NN                |
| Profilabstand | m                   |



0 + 340.00 m

87.00 m+NN

|               |                     |
|---------------|---------------------|
| kst-Wert      | m <sup>1/3</sup> /s |
| Profilhöhe    | m+NN                |
| Profilabstand | m                   |



**Ingenieurbüro OWL**  
 Bismarckstraße 10  
 D-32756 Detmold  
 Tel.: (05231) 9225-0  
 Fax: (05231) 9225-25  
 detmold@sr-owl.de  
 www.sr-owl.de

Erschließungen  
 Kanalisation  
 Wasserwirtschaft  
 Straßenbau  
 Städtebau  
 SiGeKo

|   |     |     |    |       |  |       |            |          |         |
|---|-----|-----|----|-------|--|-------|------------|----------|---------|
| bearb.  | Red | gez | Va | gepr. | Ri   | Datum | 10.05.2010 | Proj.-Nr | 31-0702 |
| Satzungsgemäß ausgelegen  |     |     |    |       | Festgestellt gemäß Beschluss vom heutigen Tage     |       |            |          |         |
| in der Zeit vom _____ bis _____   |     |     |    |       | Detmold, den _____                                 |       |            |          |         |
| in der Gemeinde _____   |     |     |    |       | Bezirksregierung Detmold -Planfeststellungsbehörde |       |            |          |         |
| Zeit und Ort der Auslegung sind mindestens 1 Woche vor Auslegung ortsüblich bekannt gemacht worden. |     |     |    |       | Im Auftrag   |       |            |          |         |
| Gemeinde _____  |     |     |    |       | (Dienststempel)                                    |       |            |          |         |
| (Dienststempel)   |     |     |    |       | (Unterschrift)                                     |       |            |          |         |

| Zugehöriger Entwurf  |  |
|--|--|
| Aufgestellt:<br>Paderborn, 20.11.2007<br>Der Leiter der Regionalniederlassung Sauerland-Hochstift i.A.                               | Gepf.:<br>Gelsenkirchen, 01.02.2008<br>Der Direktor des Landesbetriebes Straßenbau NRW i.A.                    |
| gez Gensicke   | gez Sonnhoff   |
| Gesehen:<br>Bonn, 11.02.2009<br>Bundesministerium für Verkehr, Bau und Stadtentwicklung<br>Abteilung Straßenbau, Straßenverkehr i.A. | Gesehen:<br>Düsseldorf, 30.07.2008<br>Ministerium für Bauen und Verkehr<br>des Landes Nordrhein-Westfalen i.A. |
| gez Bidinger   | gez Rox  |

**Regionalniederlassung Sauerland-Hochstift**  
 - Außenstelle Paderborn -

**Straßen.NRW**  
 Landesbetrieb Straßenbau Nordrhein-Westfalen

|  |                    |   |                 |                |
|--|--------------------|---|-----------------|----------------|
| Straße   | von NK / Abschnitt | nach NK / Abschnitt   | Stationsbereich | Projekt-Nr.    |
| B 64/83  | Abschnitt 63       | Abschnitt 64  | 0,825-3,755     | 08-0156        |
| Nächster Ort:  | Höxter             |   |                 | Unterlage 13.7 |
|  |                    |   |                 | Blatt Nr. 12   |
| <b>B64/83 Brakel/Hembsen-Höxter</b><br>Neubau der B64/83 Höxter/Godelheim-Höxter |                    |   |                 | BV-Nr.:        |
| <b>Planfeststellung</b>  |                    |   |                 | Maßstab:       |
| <b>Wassertechnischer Entwurf</b><br>Gewässerprofile Bestand<br>"Hechtgraben"     |                    |   |                 | 1:200          |
| Aufgestellt<br>Paderborn, den 20.04.2011   |                    | Der Leiter der<br>Regionalniederlassung Sauerland-Hochstift<br>i.A. |                 |                |
| gez. Dipl.-Ing. Claudia Bockor   |                    |   |                 |                |