

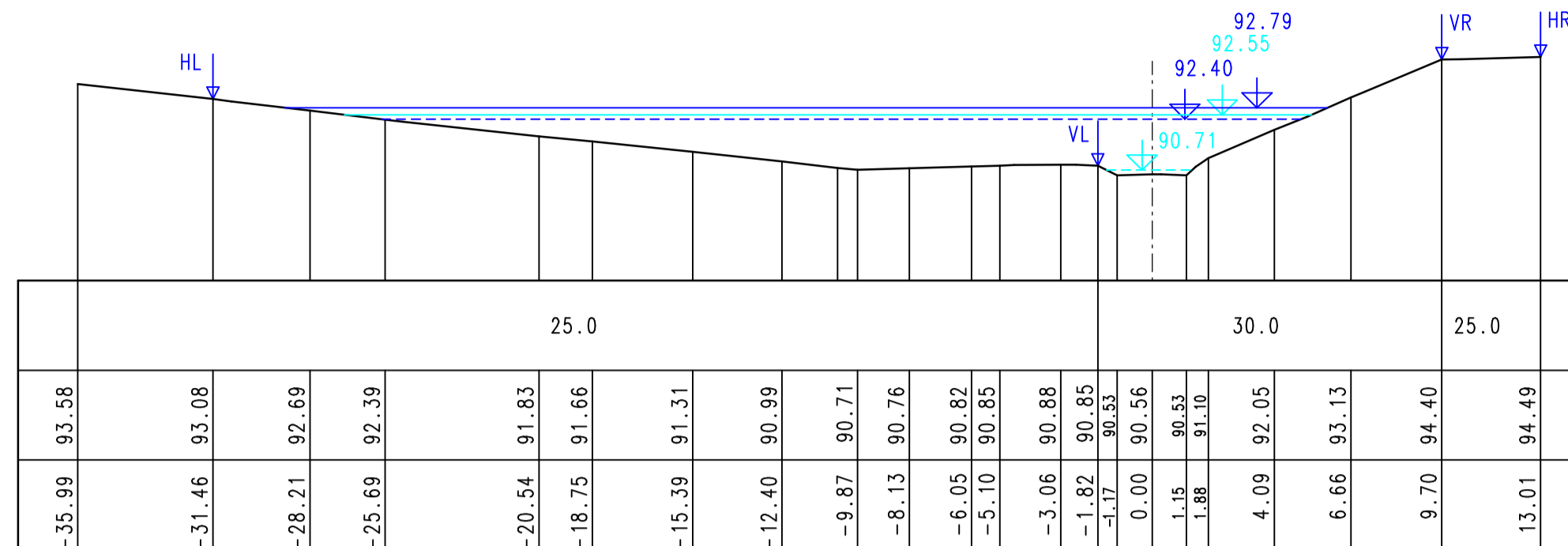
# Hechtgraben

Darstellung der Profile in Fließrichtung

0 + 222.30 m

87.00 m+NN

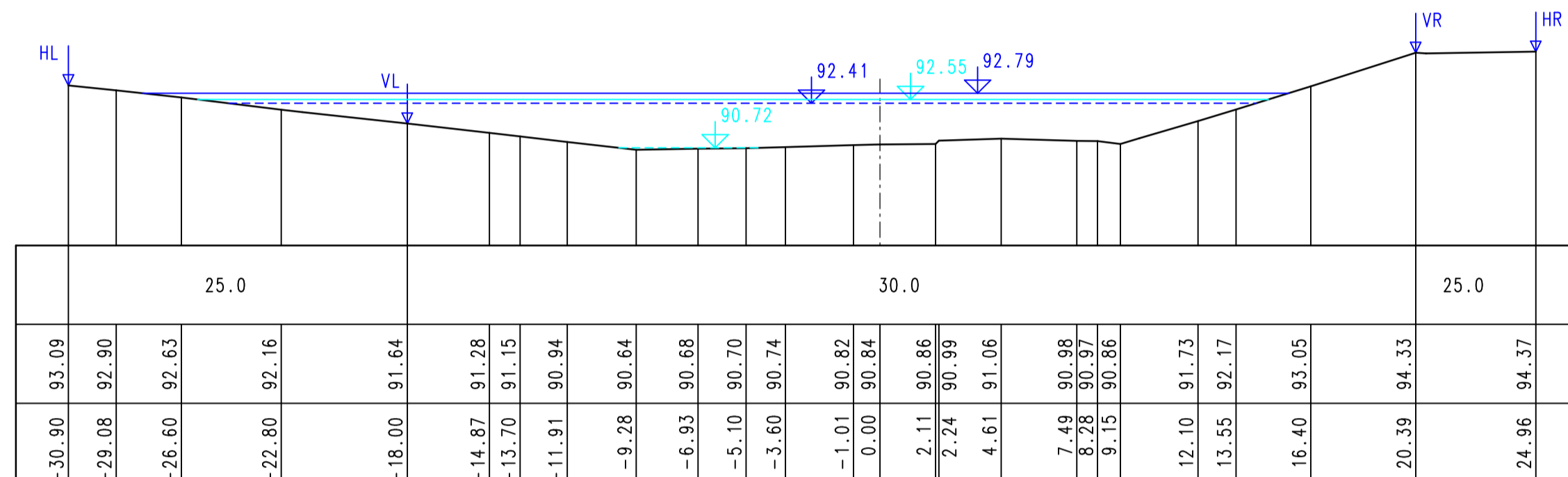
kst-Wert	m <sup>1/3</sup> /s
Profilhöhe	m+NN
Profilabstand	m



0 + 231.50 m

87.00 m+NN

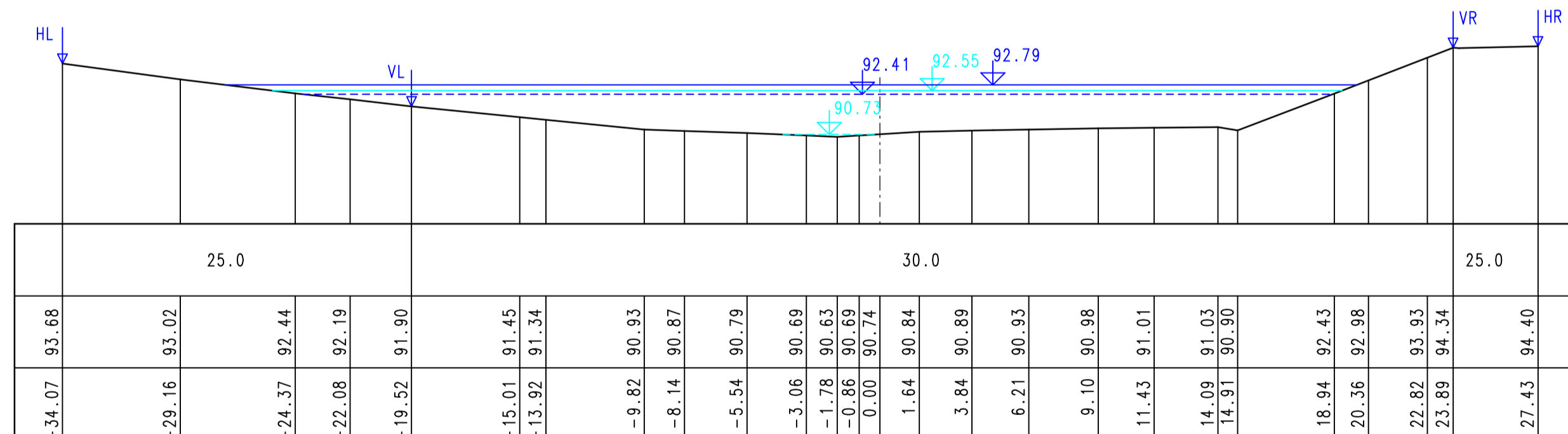
kst-Wert	m <sup>1/3</sup> /s
Profilhöhe	m+NN
Profilabstand	m



0 + 240.00 m

87.00 m+NN


kst-Wert	m <sup>1/3</sup> /s
Profilhöhe	m+NN
Profilabstand	m



0 + 260.00 m

87.00 m+NN

kst-Wert	m <sup>1/3</sup> /s
Profilhöhe	m+NN
Profilabstand	m



- Nr. Graben / Mulde
- Nr. Durchlaß / Rohrleitung

WSP BHQ <sub>100</sub>	4.400 m <sup>3</sup> /s
WSP BHQ <sub>20</sub>	2.900 m <sup>3</sup> /s
WSP BHQ <sub>5</sub>	1.900 m <sup>3</sup> /s
WSP BMQ	0.030 m <sup>3</sup> /s

**Ingenieurbüro OWL**  
 Bismarckstraße 10  
 D-32756 Detmold  
 Tel.: (05231) 9225-0  
 Fax: (05231) 9225-25  
 detmold@sr-owl.de  
 www.sr-owl.de

Erschließungen  
 Kanalisation  
 Wasserwirtschaft  
 Straßenbau  
 Städtebau  
 SiGeKo

bearb.	Red.	gez.	Va.	gepr.	Ri.	Datum	10.05.2010	Proj.-Nr.	31-0702
--------	------	------	-----	-------	-----	-------	------------	-----------	---------

Satzungsgemäß ausgelegt in der Zeit vom ..... bis ..... in der Gemeinde ..... Zeit und Ort der Auslegung sind mindestens 1 Woche vor Auslegung ortsüblich bekannt gemacht worden. Gemeinde ..... (Dienstsigel) ..... (Unterschrift) .....	Festgestellt gemäß Beschluss vom heutigen Tage. Detmold, den ..... Bezirksregierung Detmold -Planfeststellungsbehörde- Im Auftrag (Dienstsigel) ..... (Unterschrift) .....
--	--

Zugehöriger Entwurf	
Aufgestellt: Paderborn, 20.11.2007 Der Leiter der Regionalniederlassung Sauerland-Hochstift i.A. gez. Gensicke	Geprüft: Gelsenkirchen, 01.02.2008 Der Direktor des Landesbetriebes Straßenbau NRW i.A. gez. Sonnhoff
Gesehen: Bonn, 11.02.2009 Bundesministerium für Verkehr, Bau und Stadtentwicklung Abteilung Straßenbau, Straßenverkehr i.A. gez. Bidinger	Gesehen: Düsseldorf, 30.07.2008 Ministerium für Bauen und Verkehr des Landes Nordrhein-Westfalen i.A. gez. Rox

Regionalniederlassung Sauerland-Hochstift  
- Außenstelle Paderborn -

Straßen.NRW  
Landesbetrieb Straßenbau Nordrhein-Westfalen

Straße	von NK / Abschnitt	nach NK / Abschnitt	Stationsbereich	Projekt-Nr.
B 64/83	Abschnitt 63	Abschnitt 64	0, 825-3, 755	08-0156
Nächster Ort:	Höxter			Unterlage
				13.7
				Blatt Nr.
				11
<b>B64/83 Brakel/Hembsen-Höxter</b> <b>1.Abschnitt</b> <b>Neubau der B64/83 Höxter/Godelheim-Höxter</b>				BV-Nr.:
<b>Planfeststellung</b> <b>Wassertechnischer Entwurf</b> <b>Gewässerprofile Bestand</b> <b>"Hechtgraben"</b>				Maßstab:
				1:200
Aufgestellt Paderborn, den 20.04.2011		Der Leiter der Regionalniederlassung Sauerland-Hochstift i.A. gez. Dipl.-Ing. Claudia Boctor		