

Hechtgraben

Darstellung der Profile
in Fließrichtung

- Nr. Graben / Mulde
- Nr. Durchlaß / Rohrleitung
- WSP BHQ₁₀₀ ——— 4.400 m³/s
- WSP BHQ₂₀ ——— 2.900 m³/s
- WSP BHQ₅ - - - - 1.900 m³/s
- WSP BMQ - - - - - 0.030 m³/s

Ingenieurbüro OWL
 Bismarckstraße 10
 D-32756 Detmold
 Tel.: (05231) 9225-0
 Fax: (05231) 9225-25
 detmold@sr-owl.de
 www.sr-owl.de

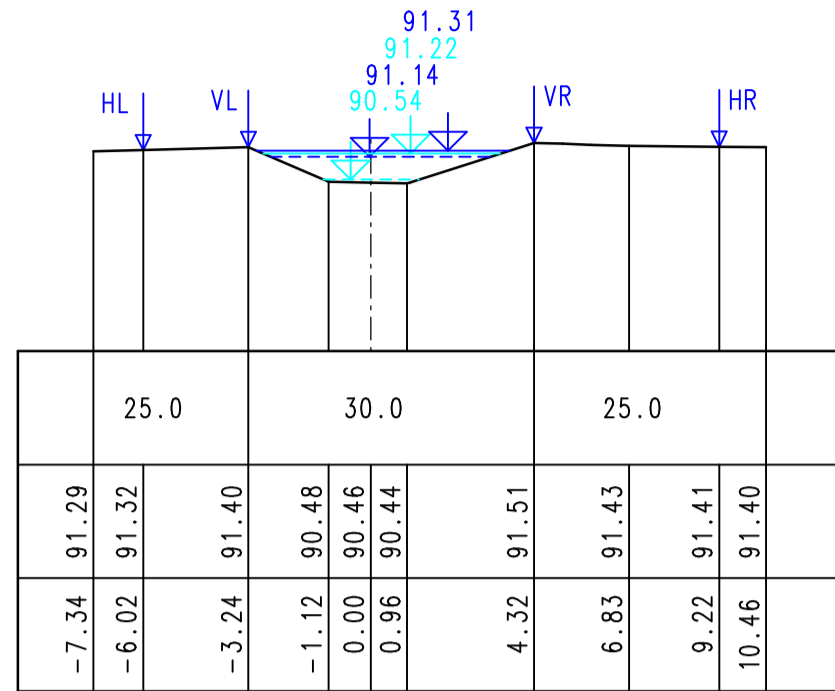
Erschließungen
 Kanalisation
 Wasserwirtschaft
 Straßenbau
 Städtebau
 SiGeKo

bearb. Red. gez. Va. gepr. Ri. Datum 10.05.2010 Proj.-Nr. 31-0702

0 + 0.00 m

86.00 m+NN

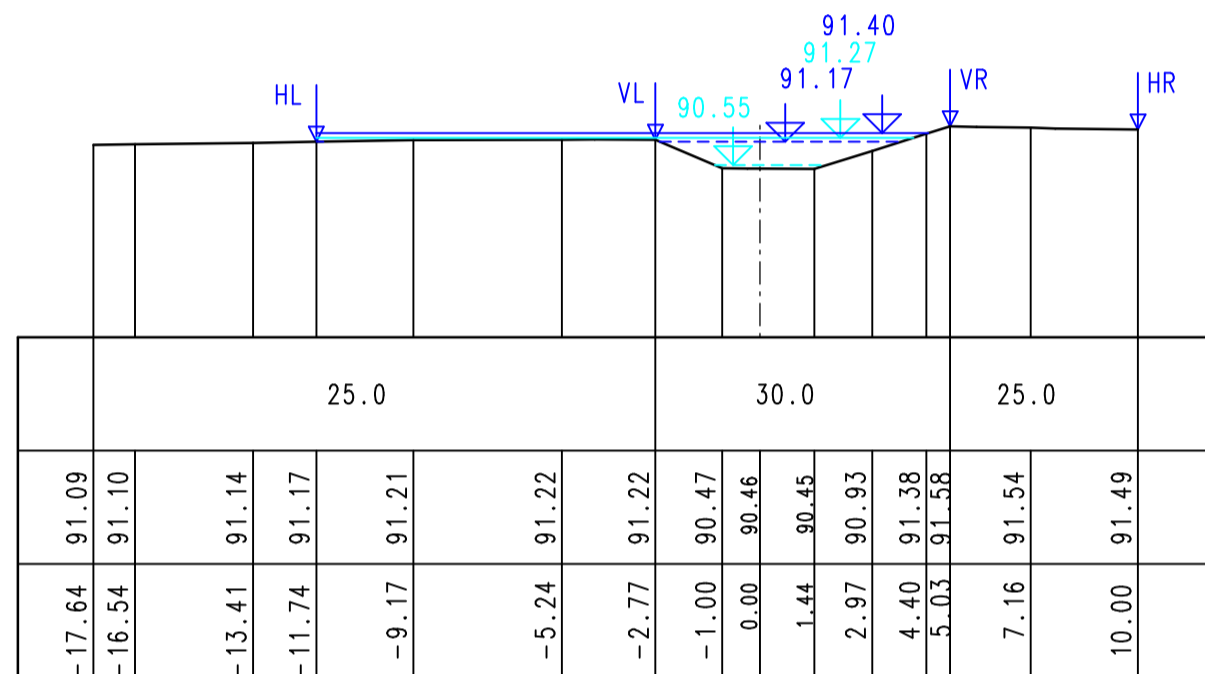
kst-Wert	m ^{1/3} /s
Profilhöhe	m+NN
Profilabstand	m



0 + 20.00 m

86.00 m+NN

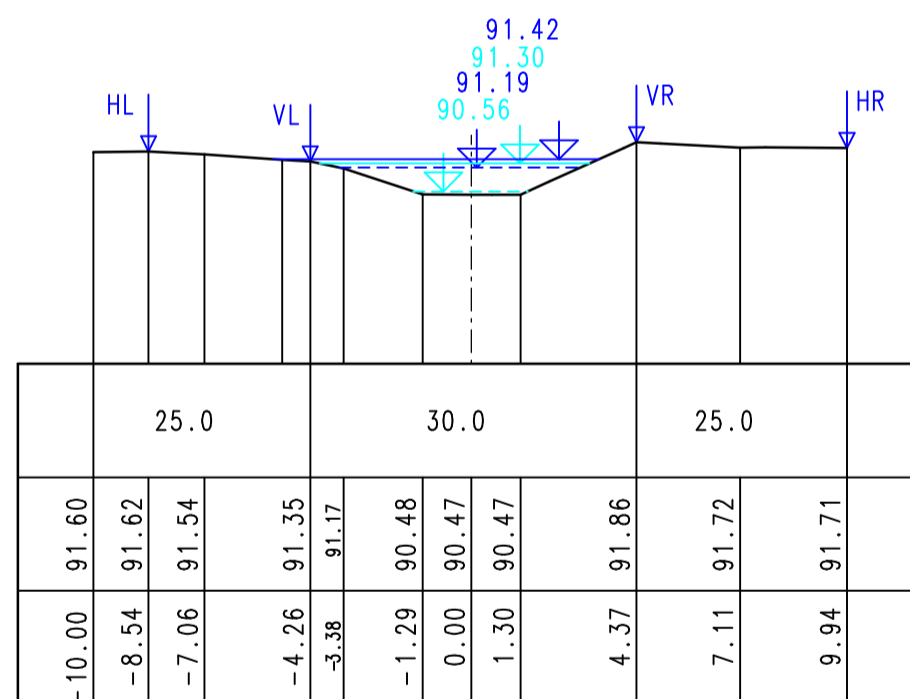
kst-Wert	m ^{1/3} /s
Profilhöhe	m+NN
Profilabstand	m



0 + 40.00 m

86.00 m+NN

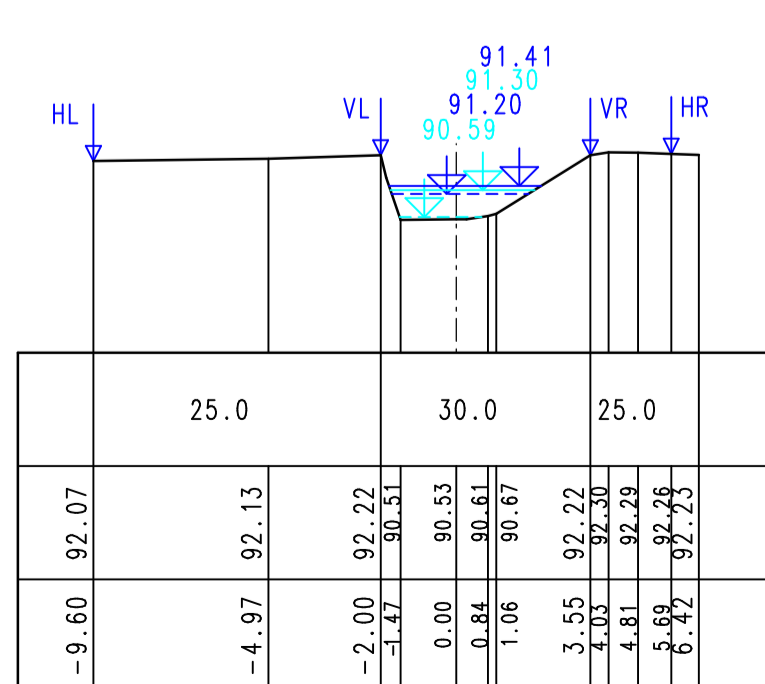
kst-Wert	m ^{1/3} /s
Profilhöhe	m+NN
Profilabstand	m



0 + 54.30 m

87.00 m+NN

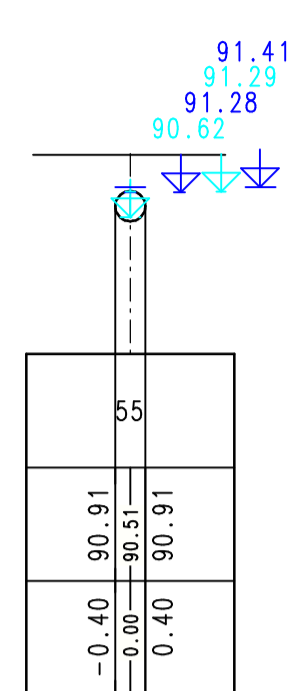
kst-Wert	m ^{1/3} /s
Profilhöhe	m+NN
Profilabstand	m



0 + 54.35 m

87.00 m+NN

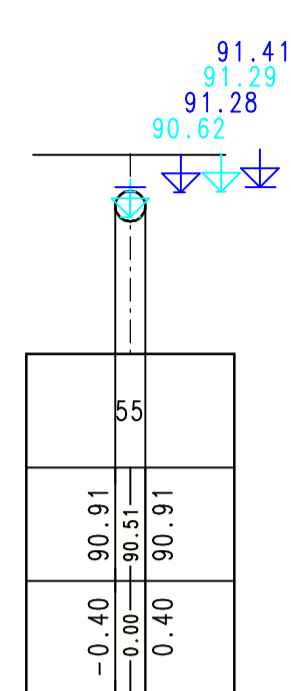
kst-Wert	m ^{1/3} /s
Profilhöhe	m+NN
Profilabstand	m



0 + 58.27 m

86.00 m+NN

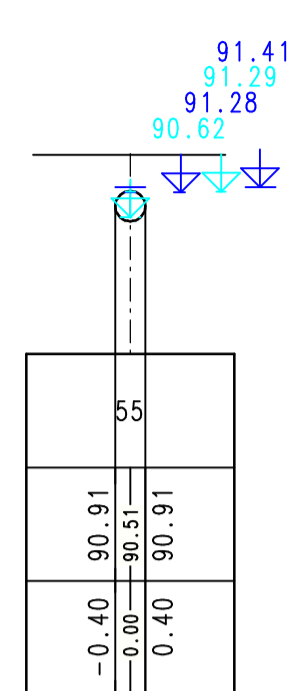
kst-Wert	m ^{1/3} /s
Profilhöhe	m+NN
Profilabstand	m



0 + 62.20 m

86.00 m+NN

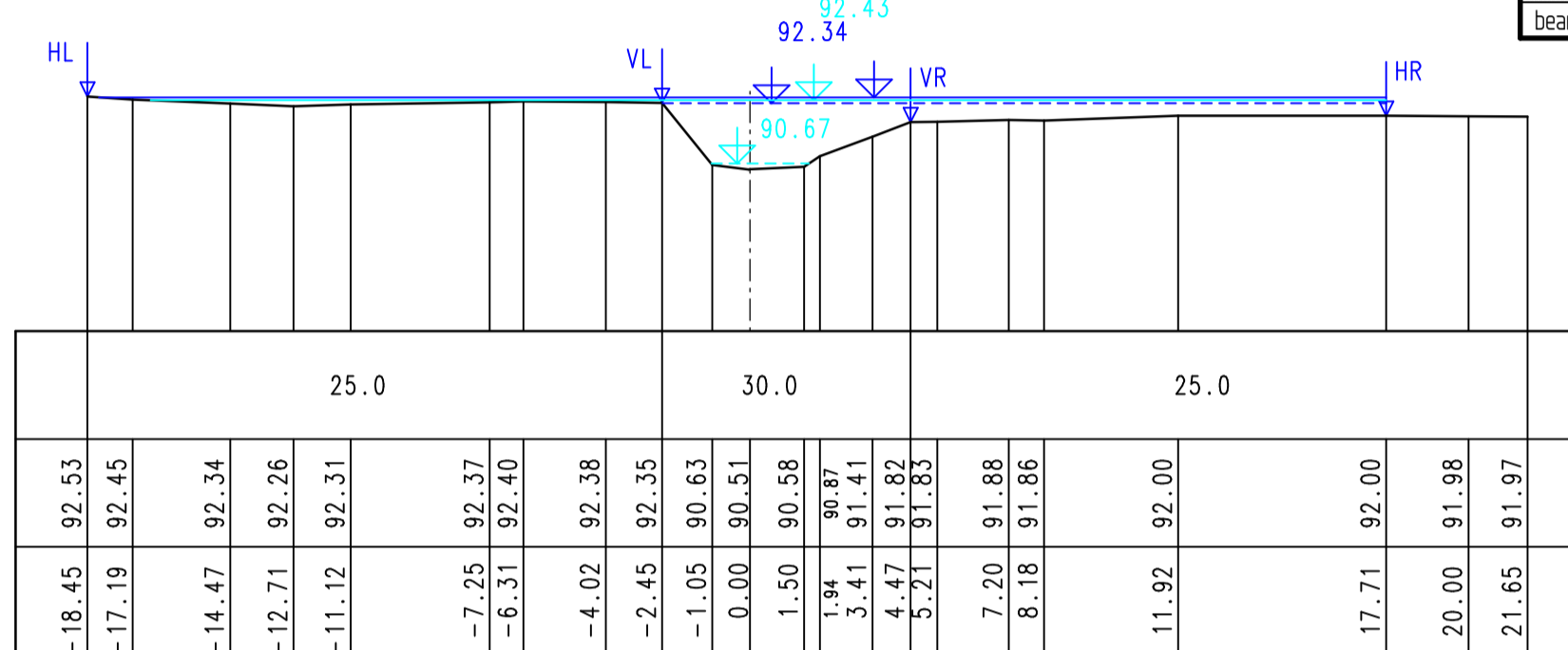
kst-Wert	m ^{1/3} /s
Profilhöhe	m+NN
Profilabstand	m



0 + 62.25 m

86.00 m+NN

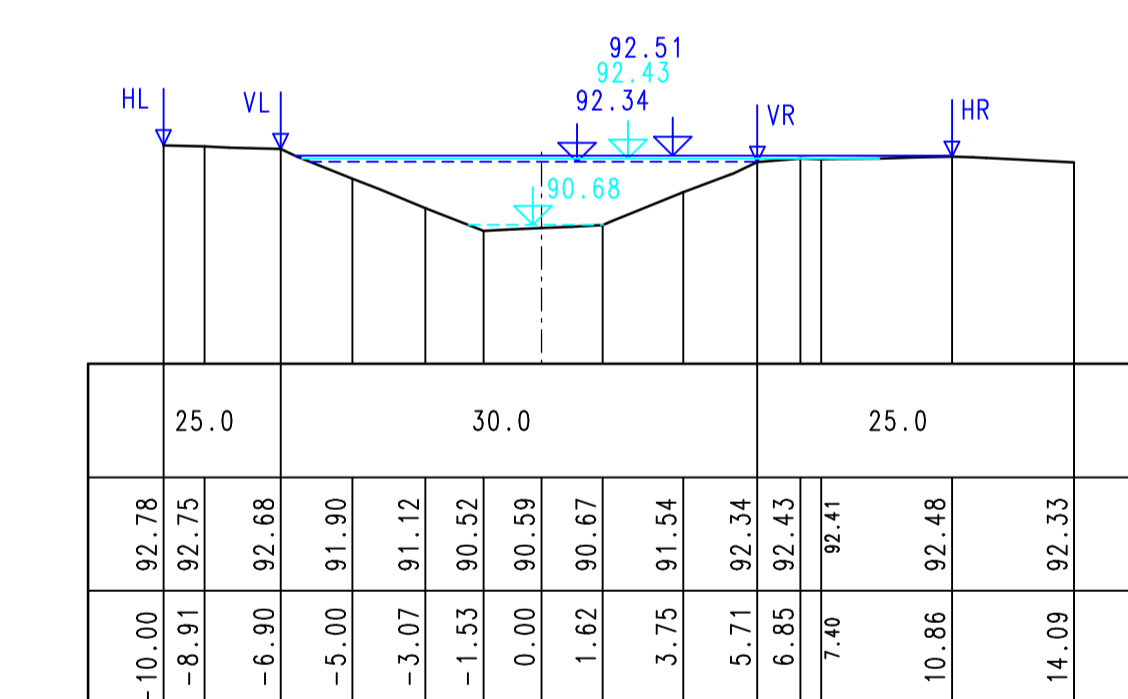
kst-Wert	m ^{1/3} /s
Profilhöhe	m+NN
Profilabstand	m



0 + 80.00 m

87.00 m+NN

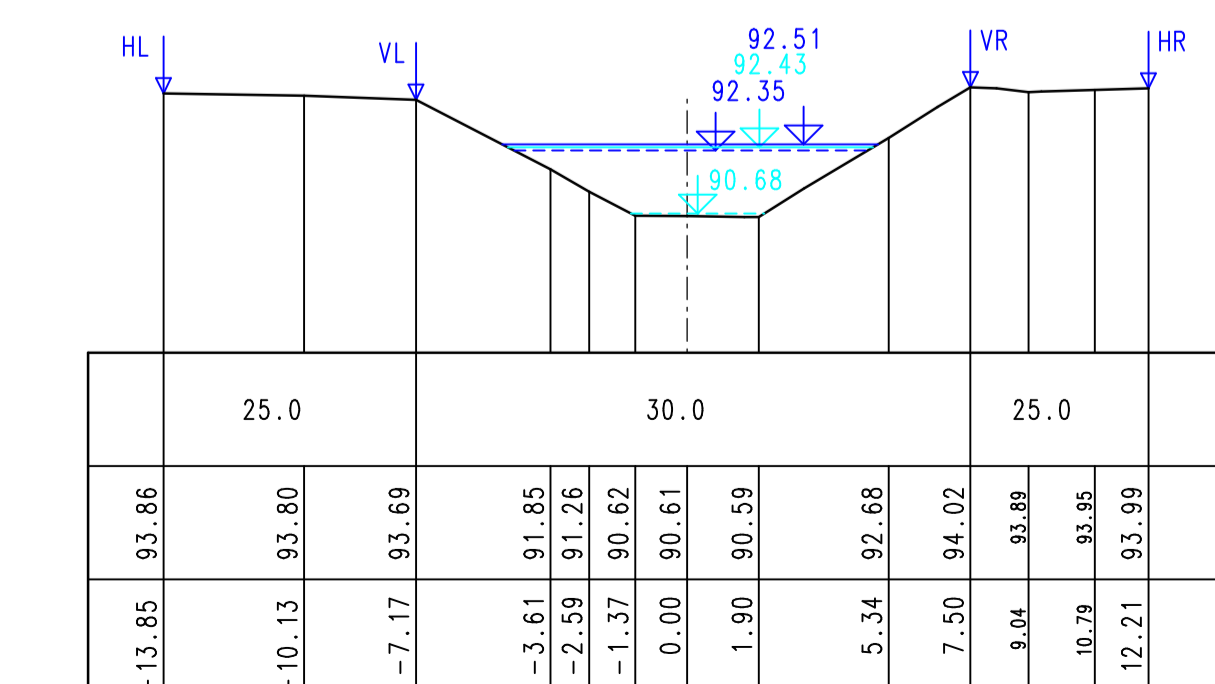
kst-Wert	m ^{1/3} /s
Profilhöhe	m+NN
Profilabstand	m



0 + 100.00 m

87.00 m+NN

kst-Wert	m ^{1/3} /s
Profilhöhe	m+NN
Profilabstand	m



Salzungsgemäß ausgelegen
 in der Zeit vom
 bis
 in der Gemeinde

Zeit und Ort der Auslegung sind mindestens 1 Woche vor Auslegung ortsüblich bekannt gemacht worden.
 Gemeinde

(Dienstsigel)

(Unterschrift)

Festgestellt gemäß Beschluss vom heutigen Tage.
 Detmold, den

Bezirksregierung Detmold
 -Planfeststellungsbehörde-

Im Auftrag

(Dienstsigel)

(Unterschrift)

Zugehöriger Entwurf

Aufgestellt: Paderborn, 20.11.2007
 Der Leiter der Regionalniederlassung Sauerland-Hochstift i.A.
 gez. Gensicke

Gesehen: Bonn, 11.02.2009
 Bundesministerium für Verkehr, Bau und Stadtentwicklung
 Abteilung Straßenbau, Straßenverkehr i.A.
 gez. Bidinger

Geprüft: Gelsenkirchen, 01.02.2008
 Der Direktor des Landesbetriebes Straßenbau NRW i.A.
 gez. Sonnhoff

Gesehen: Düsseldorf, 30.07.2008
 Ministerium für Bauen und Verkehr des Landes Nordrhein-Westfalen i.A.
 gez. Rox

Regionalniederlassung Sauerland-Hochstift
 -Außenstelle Paderborn-

Straßen.NRW
 Landesbetrieb Straßenbau Nordrhein-Westfalen

Straße	von NK / Abschnitt	nach NK / Abschnitt	Stationsbereich	Projekt-Nr.
B 64/83	Abschnitt 63	Abschnitt 64	0,825-3,755	08-0156
Nächster Ort:	Höxter			Unterlage 13.7 Blatt Nr. 9
B64/83 Brakel/Hembsen-Höxter 1.Abschnitt Neubau der B64/83 Höxter/Godelheim-Höxter				BV-Nr.:
Planfeststellung				Maßstab: 1:200
Wassertechnischer Entwurf Gewässerprofile Bestand "Hechtgraben"				
Aufgestellt Paderborn, den 20.04.2011		Der Leiter der Regionalniederlassung Sauerland-Hochstift i.A. gez. Dipl.-Ing. Claudia Boctor		