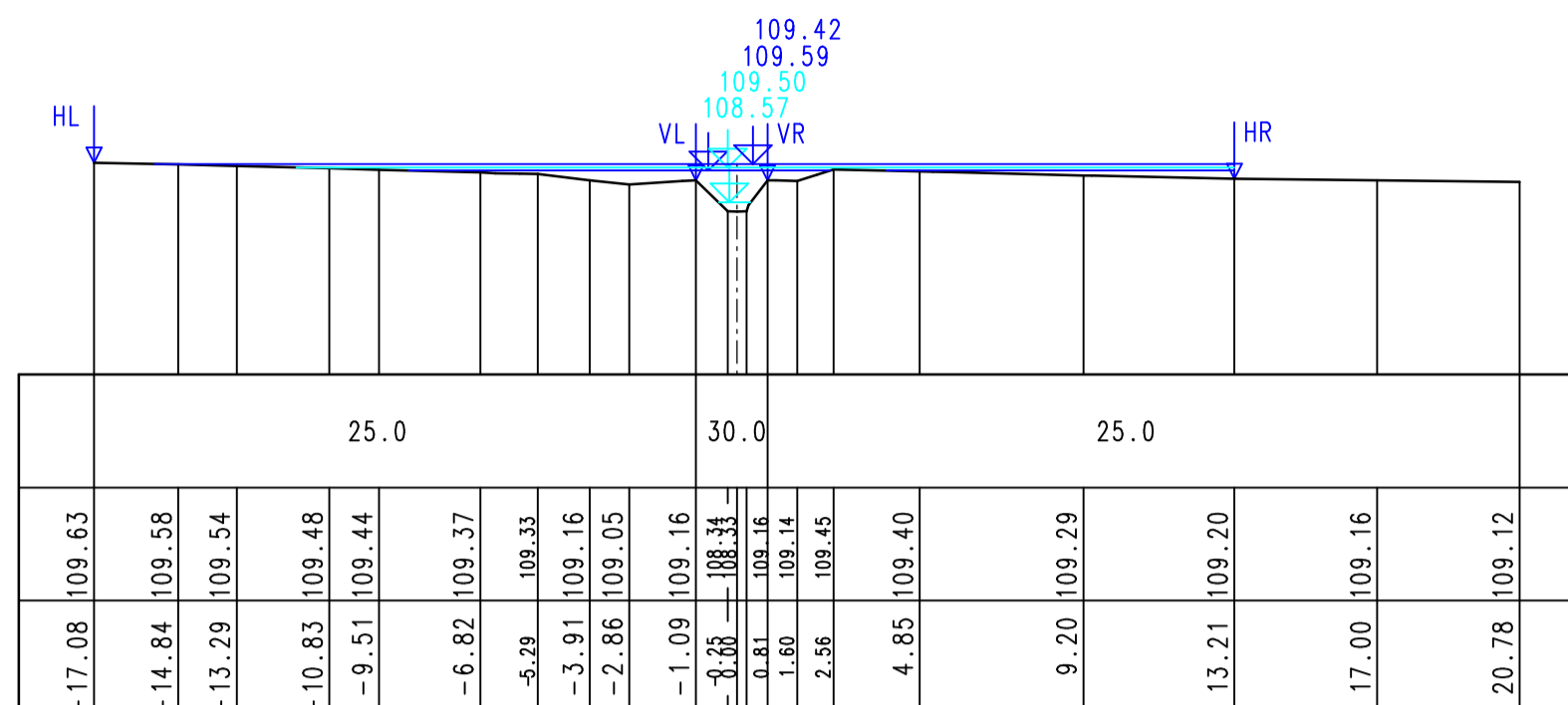


Godelheimer Bach

Darstellung der Profile
in Fließrichtung

0 + 324.85 m

104.00 m+NN	
kst-Wert	m ^{1/3} /s
Profilhöhe	m+NN
Profilabstand	m

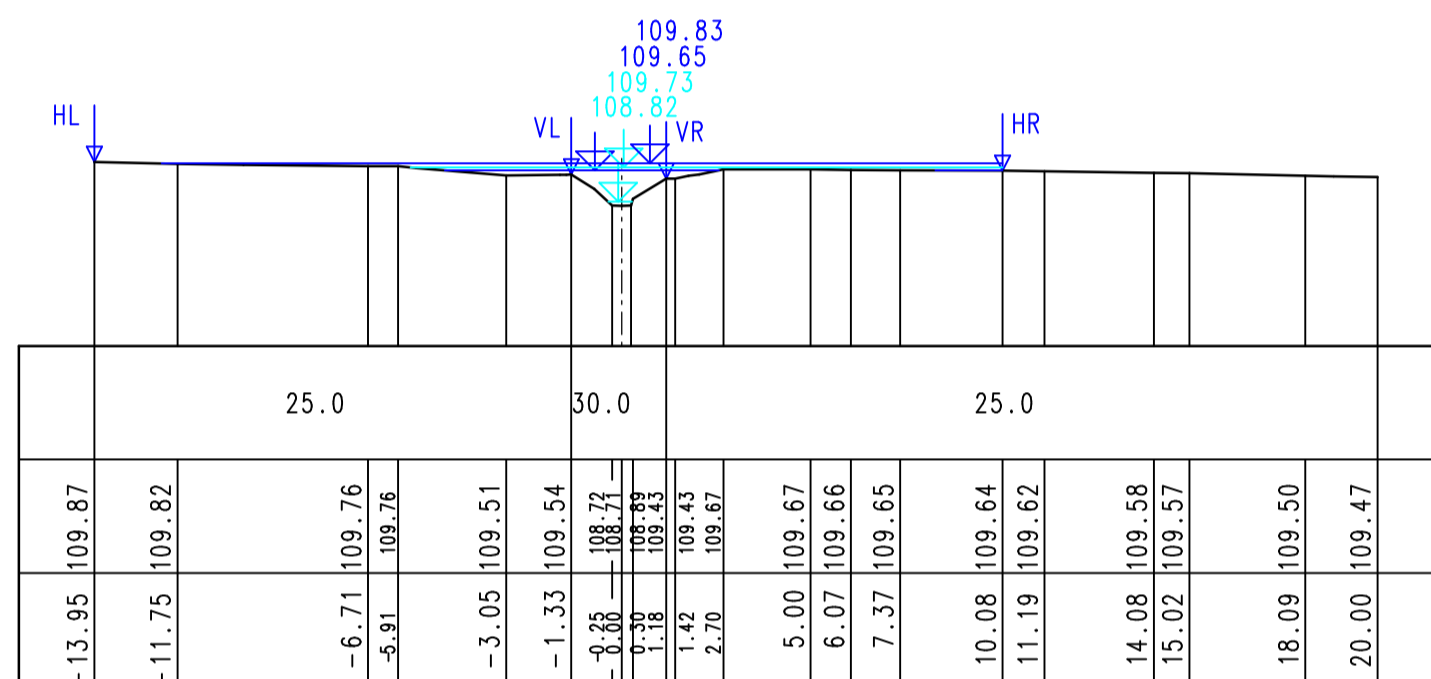


- Nr. Graben / Mulde
- Nr. Durchlaß / Rohrleitung

WSP BHQ ₁₀₀	8.932 m ³ /s
WSP BHQ ₂₀	5.962 m ³ /s
WSP BHQ ₅	3.905 m ³ /s
WSP BMQ	0.046 m ³ /s

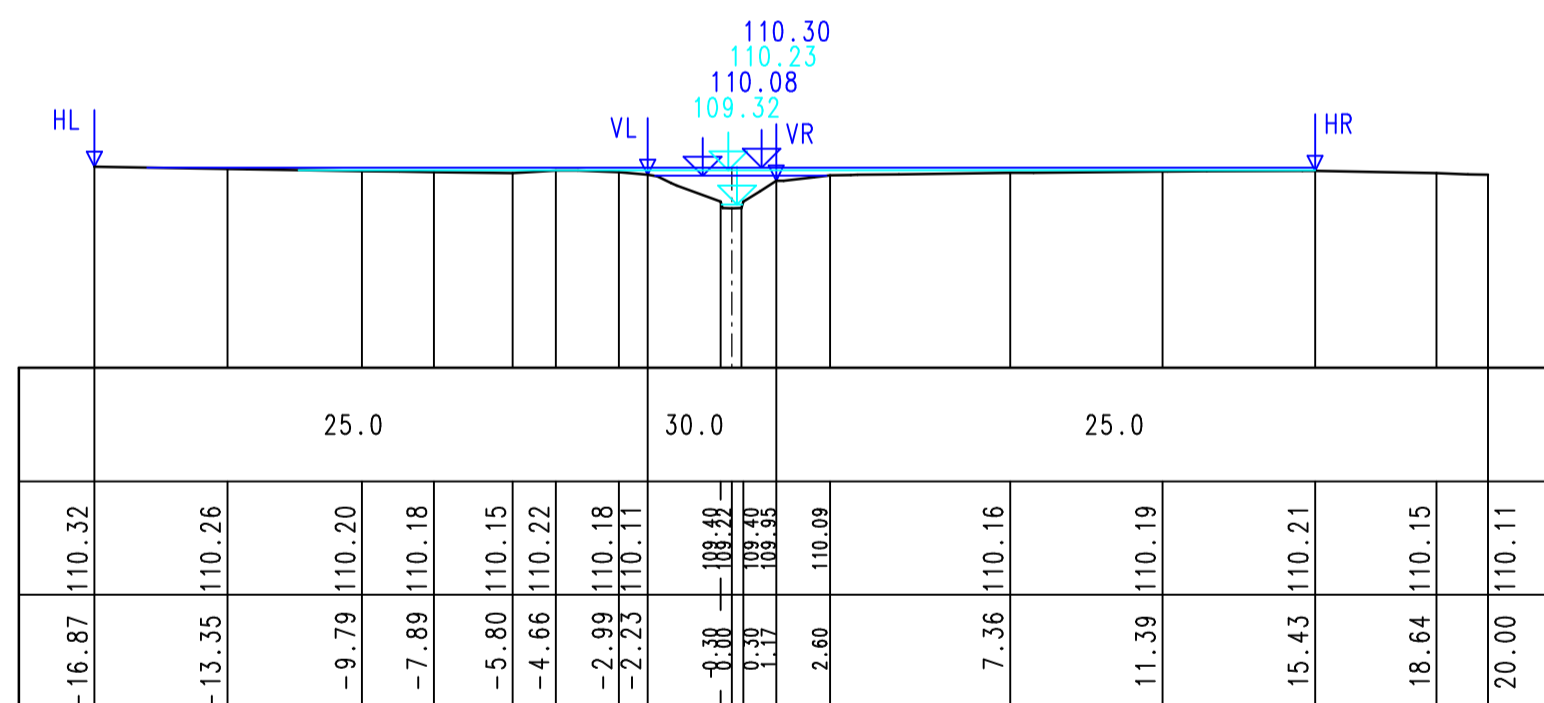
0 + 340.00 m

105.00 m+NN	
kst-Wert	m ^{1/3} /s
Profilhöhe	m+NN
Profilabstand	m



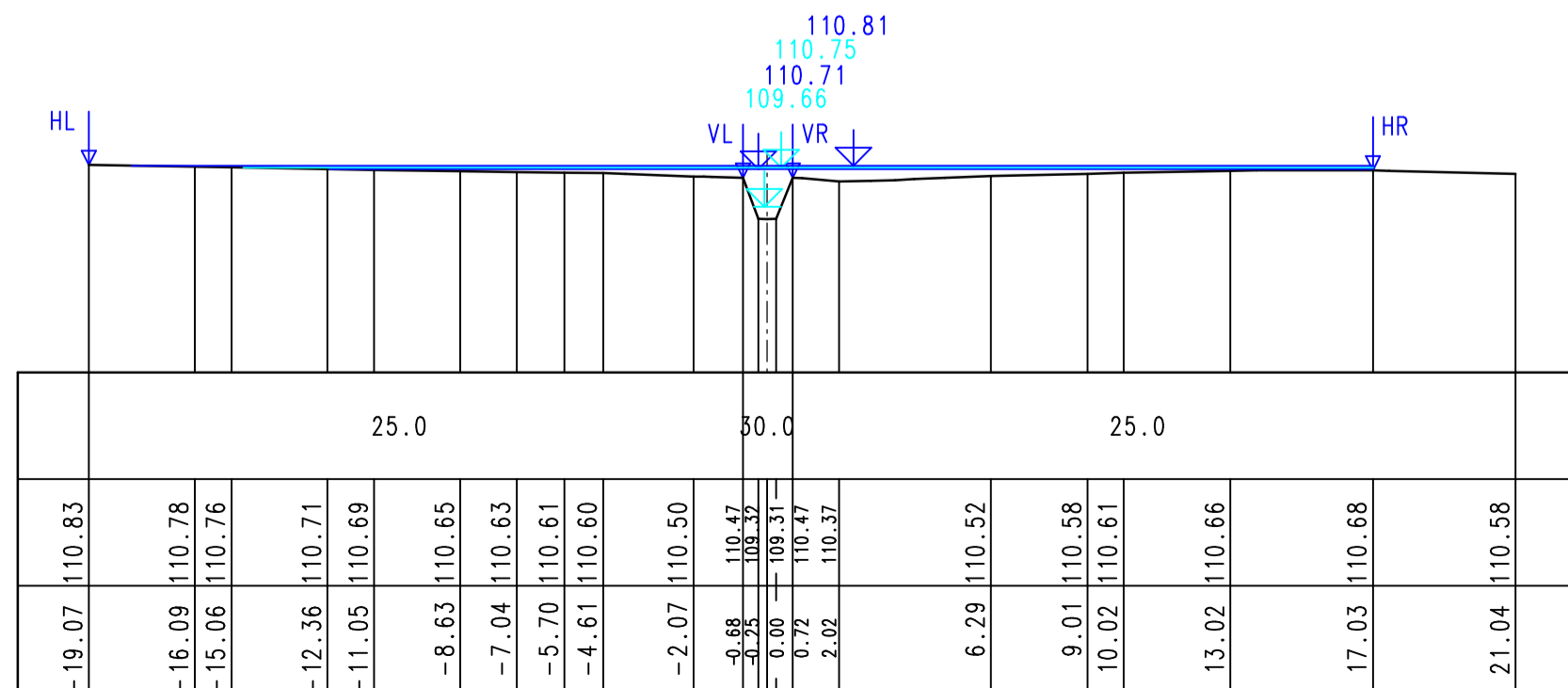
0 + 360.00 m

105.00 m+NN	
kst-Wert	m ^{1/3} /s
Profilhöhe	m+NN
Profilabstand	m



0 + 380.00 m

105.00 m+NN	
kst-Wert	m ^{1/3} /s
Profilhöhe	m+NN
Profilabstand	m



Ingenieurbüro OWL
Bismarckstraße 10
D-32756 Detmold
Tel.: (05231) 9225-0
Fax: (05231) 9225-25
detmold@sr-owl.de
www.sr-owl.de

Erschließungen
Kanalisation
Wasserwirtschaft
Straßenbau
Städtebau
SiGeKo

bearb. Red. gez. Va. gepr. Ri. Datum 10.05.2010 Proj.-Nr. 31-0702

<p>Satzungsgemäß ausgelegt in der Zeit vom bis in der Gemeinde</p> <p>Zeit und Ort der Auslegung sind mindestens 1 Woche vor Auslegung ortsüblich bekannt gemacht worden.</p> <p>Gemeinde</p> <p>(Dienstsigel)</p> <p>..... (Unterschrift)</p>	<p>Festgestellt gemäß Beschluss vom heutigen Tage. Detmold, den</p> <p>Bezirksregierung Detmold -Planfeststellungsbehörde-</p> <p>Im Auftrag</p> <p>(Dienstsigel)</p> <p>..... (Unterschrift)</p>
--	---

Zugehöriger Entwurf	
<p>Aufgestellt: Paderborn, 20.11.2007</p> <p>Der Leiter der Regionalniederlassung Sauerland-Hochstift i.A.</p> <p style="text-align: right;">gez. Gensicke</p>	<p>Geprüft: Gelsenkirchen, 01.02.2008</p> <p>Der Direktor des Landesbetriebes Straßenbau NRW i.A.</p> <p style="text-align: right;">gez. Sonnhoff</p>
<p>Gesehen: Bonn, 11.02.2009</p> <p>Bundesministerium für Verkehr, Bau und Stadtentwicklung Abteilung Straßenbau, Straßenverkehr i.A.</p> <p style="text-align: right;">gez. Bidinger</p>	<p>Gesehen: Düsseldorf, 30.07.2008</p> <p>Ministerium für Bauen und Verkehr des Landes Nordrhein-Westfalen i.A.</p> <p style="text-align: right;">gez. Rox</p>

Regionalniederlassung Sauerland-Hochstift
- Außenstelle Paderborn -

StraBen.NRW
Landesbetrieb Straßenbau Nordrhein-Westfalen

Straße	von NK / Abschnitt	nach NK / Abschnitt	Stationsbereich	Projekt-Nr.
B 64/83	Abschnitt 63	Abschnitt 64	0.825-3.755	08-0156
Nächster Ort: Höxter				Unterlage 13.7
				Blatt Nr. 8
<p>B64/83 Brakel/Hembsen-Höxter 1.Abschnitt Neubau der B64/83 Höxter/Godelheim-Höxter</p>				<p>..... BV-Nr.:</p>
<p>Planfeststellung</p> <p>Wassertechnischer Entwurf Gewässerprofile Bestand "Godelheimer Bach"</p>				<p>..... Maßstab:</p> <p style="font-size: 24px; text-align: center;">1:200</p>
<p>Aufgestellt Paderborn, den 20.04.2011</p>		<p>Der Leiter der Regionalniederlassung Sauerland-Hochstift i.A.</p> <p style="text-align: right;">gez. Dipl.-Ing. Claudia Boctor</p>		