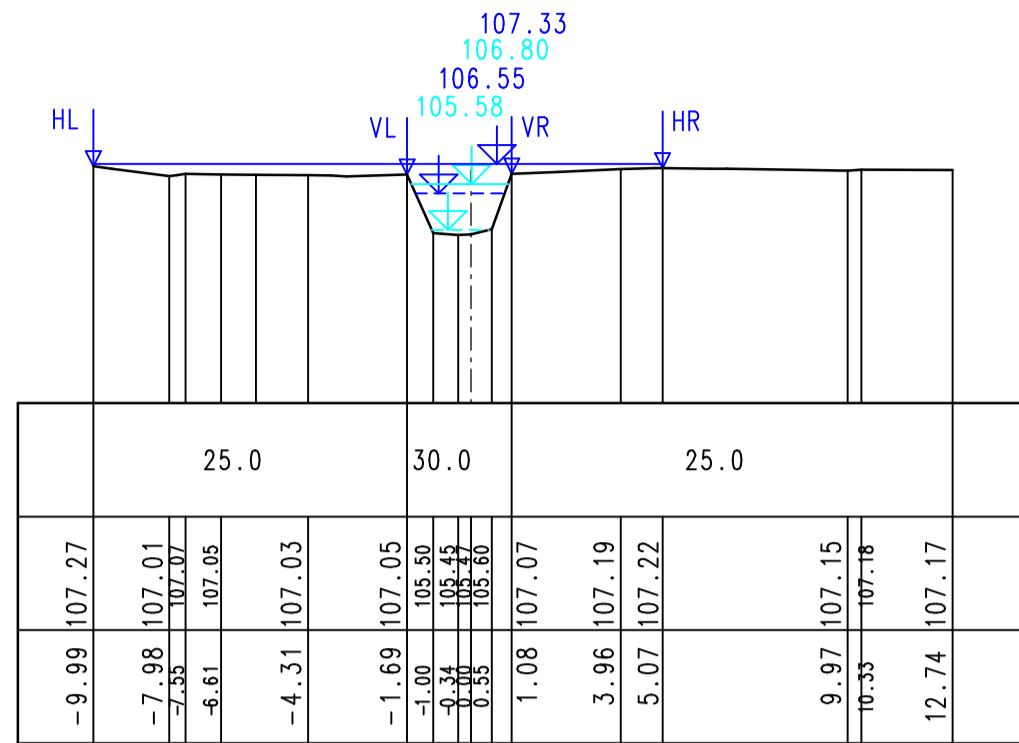


Godelheimer Bach

Darstellung der Profile in Fließrichtung

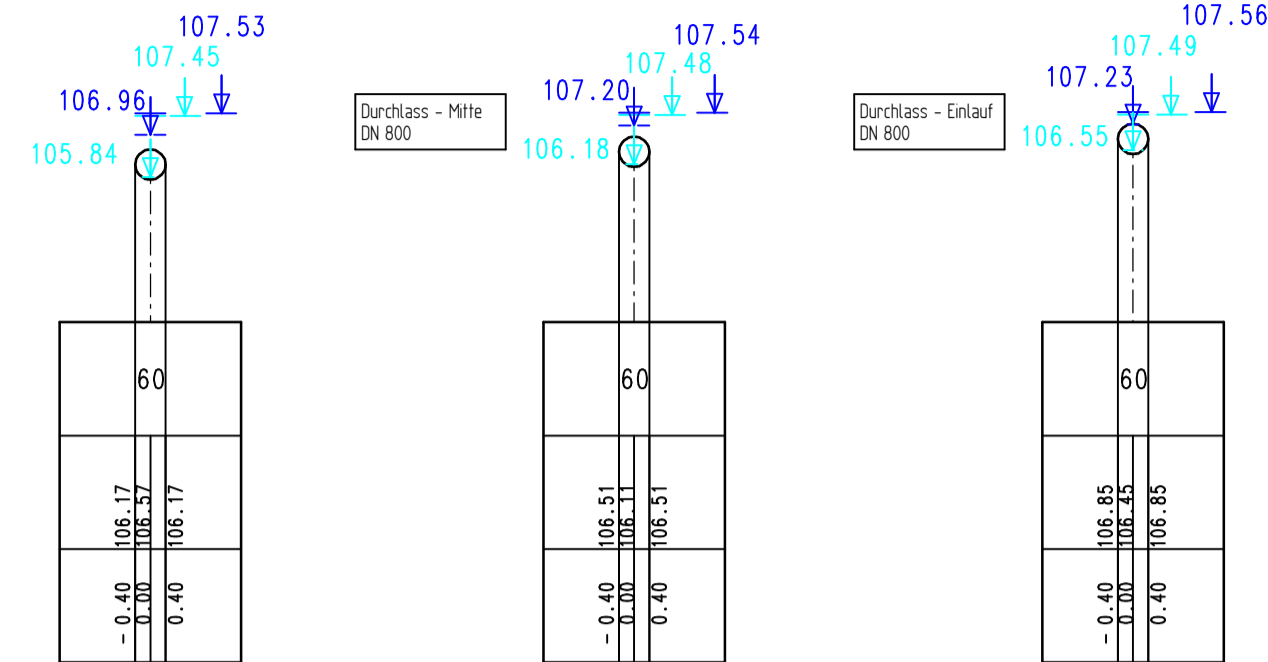
0 + 175.45 m

101.00 m+NN	
kst-Wert	m ^{1/3} /s
Profilhöhe	m+NN
Profilabstand	m



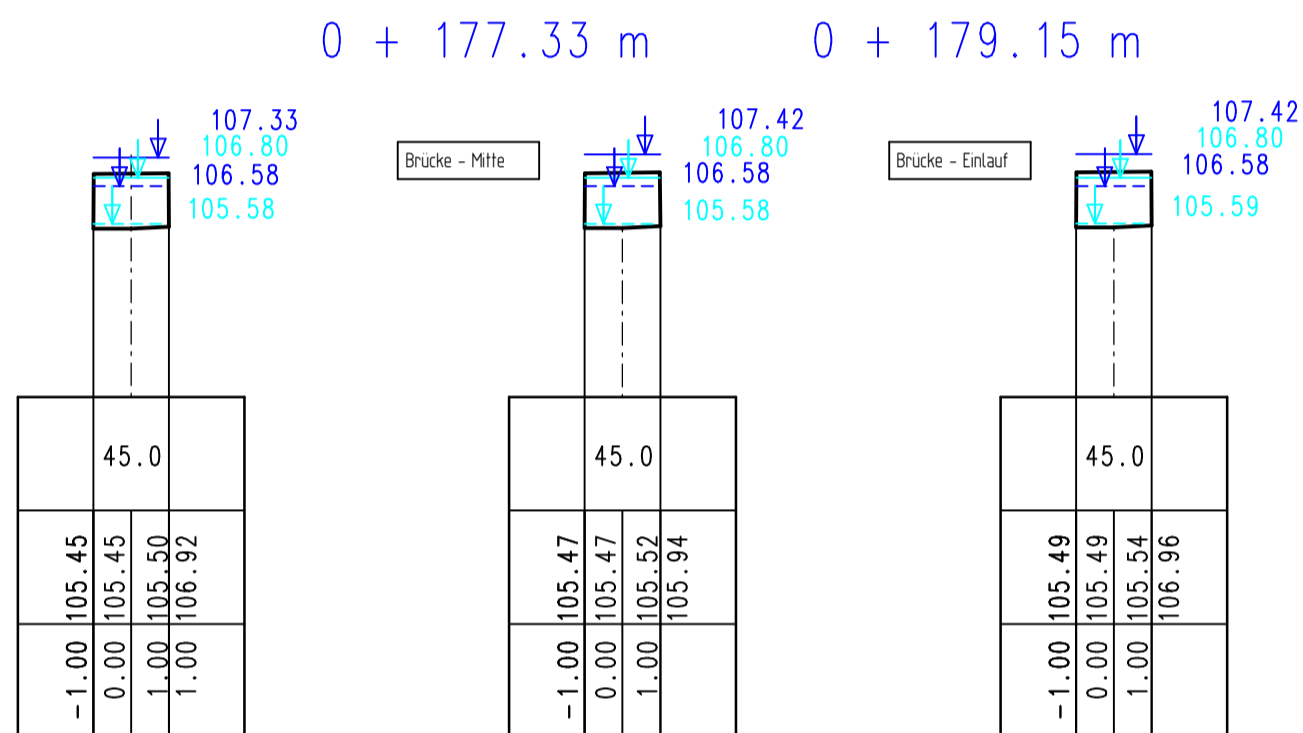
0 + 194.51 m

102.00 m+NN	
kst-Wert	m ^{1/3} /s
Profilhöhe	m+NN
Profilabstand	m



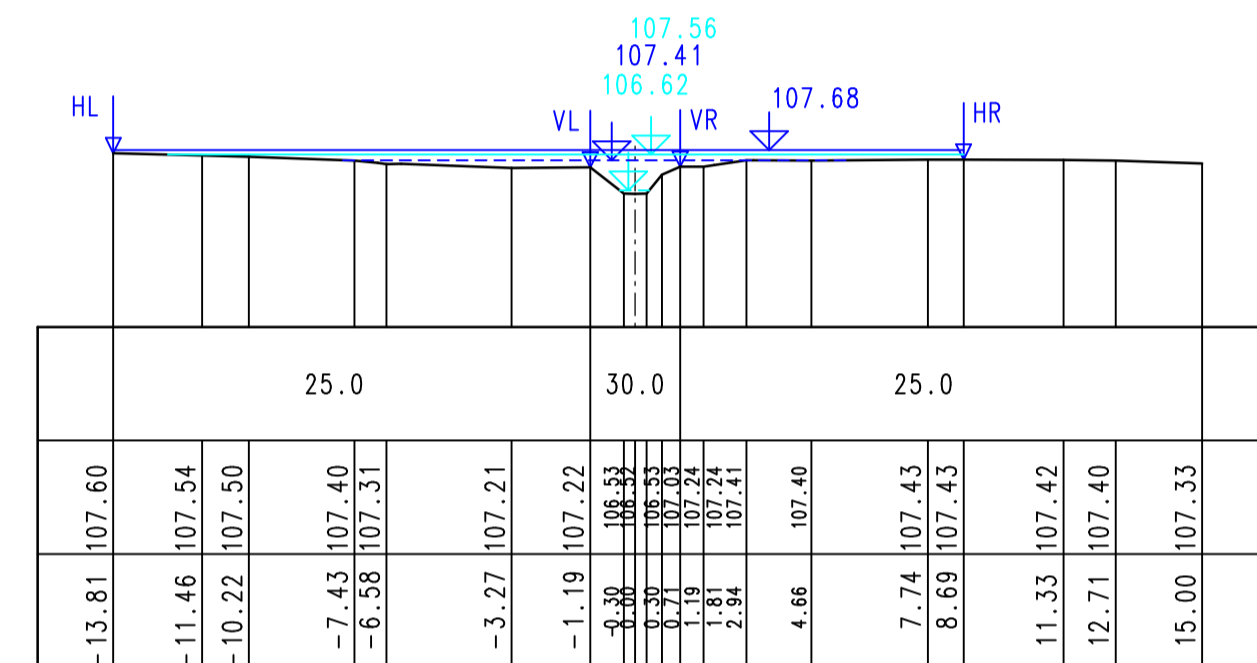
0 + 175.50 m

101.00 m+NN	
kst-Wert	m ^{1/3} /s
Profilhöhe	m+NN
Profilabstand	m



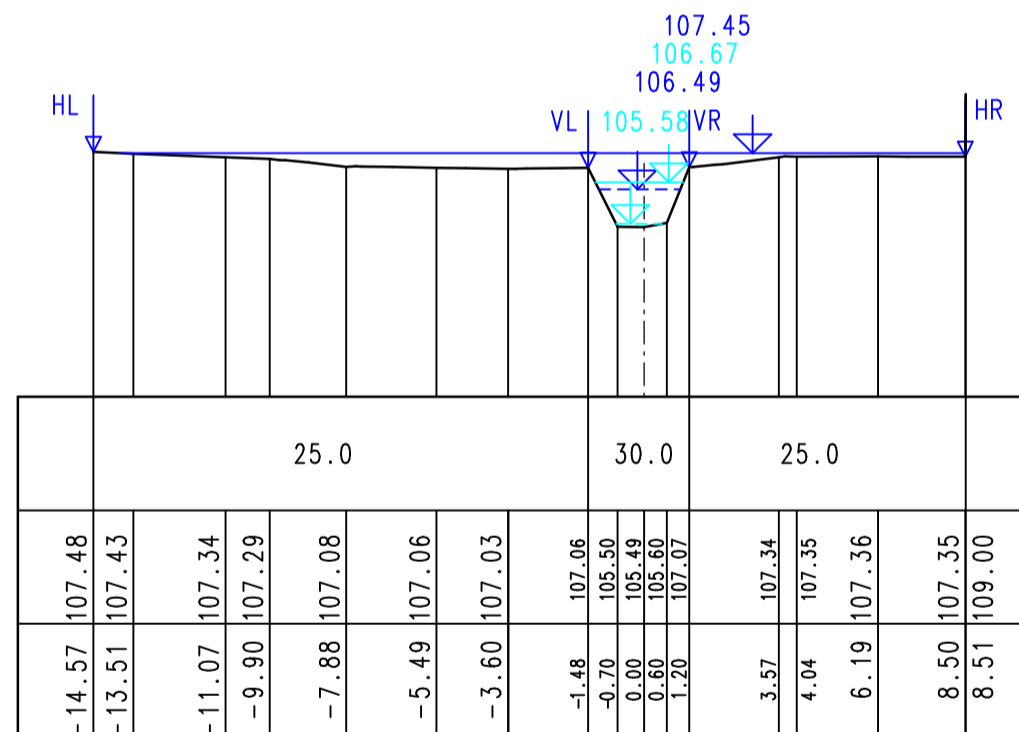
0 + 201.30 m

103.00 m+NN	
kst-Wert	m ^{1/3} /s
Profilhöhe	m+NN
Profilabstand	m



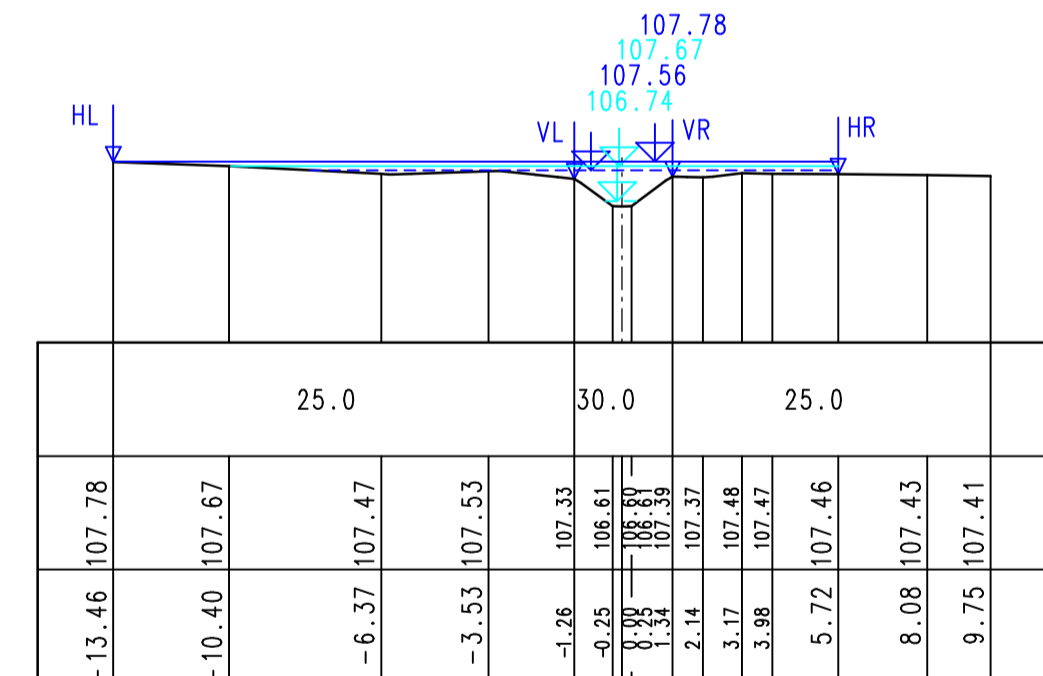
0 + 179.20 m

101.00 m+NN	
kst-Wert	m ^{1/3} /s
Profilhöhe	m+NN
Profilabstand	m



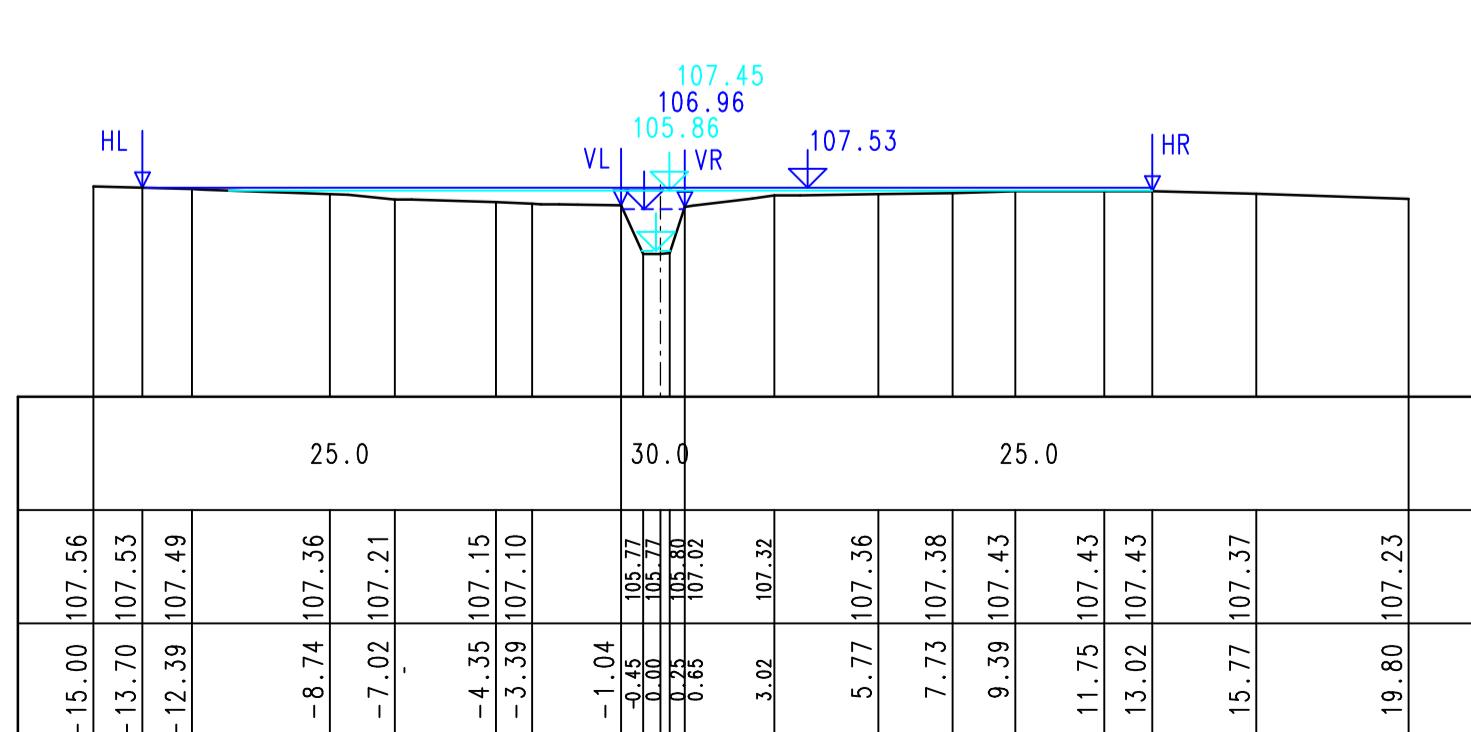
0 + 210.00 m

103.00 m+NN	
kst-Wert	m ^{1/3} /s
Profilhöhe	m+NN
Profilabstand	m



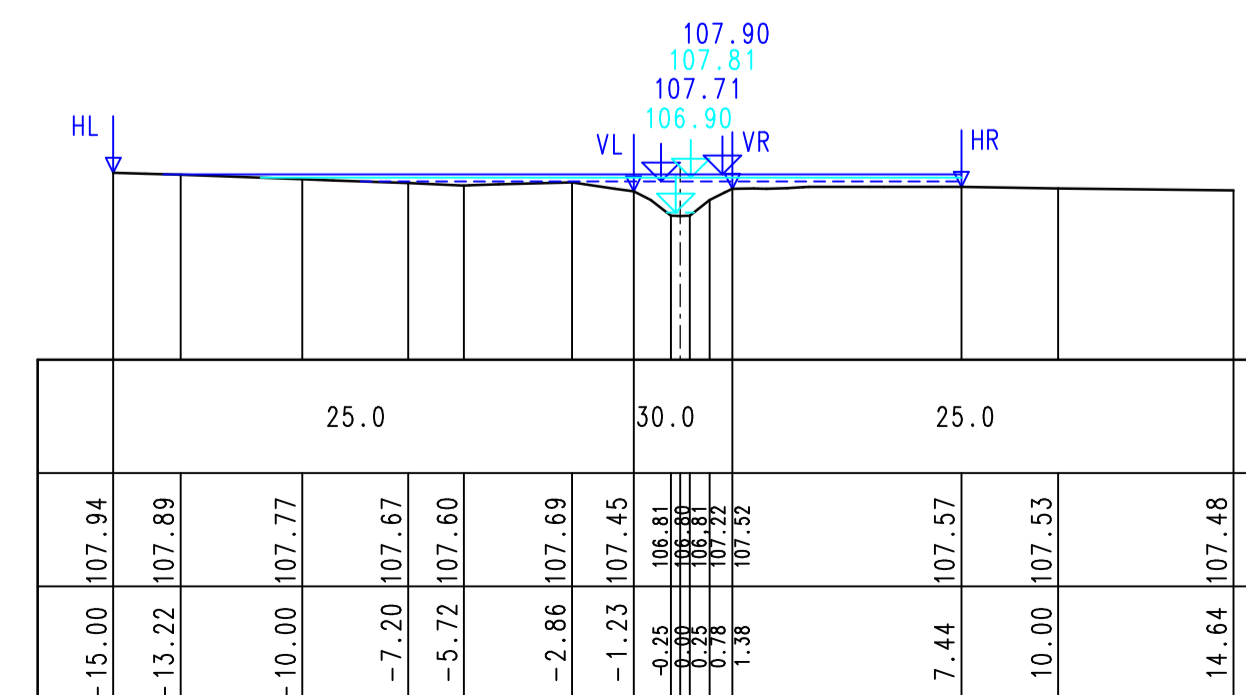
0 + 194.50 m

102.00 m+NN	
kst-Wert	m ^{1/3} /s
Profilhöhe	m+NN
Profilabstand	m



0 + 220.00 m

103.00 m+NN	
kst-Wert	m ^{1/3} /s
Profilhöhe	m+NN
Profilabstand	m



- Nr. Graben / Mulde
 - Nr. Durchlaß / Rohrleitung
- | | |
|------------------------|-------------------------|
| WSP BHQ ₁₀₀ | 8.932 m ³ /s |
| WSP BHQ ₂₀ | 5.962 m ³ /s |
| WSP BHQ ₅ | 3.905 m ³ /s |
| WSP BMQ | 0.046 m ³ /s |

Ingenieurbüro OWL

Bismarckstraße 10
D-32756 Detmold
Tel.: (05231) 9225-0
Fax: (05231) 9225-25
detmold@sr-owl.de
www.sr-owl.de

Erschließungen
Kanalisation
Wasserwirtschaft
Straßenbau
Städtebau
SiGeKo

bearb.	Red	gez	Va	gepr.	Ri	Datum	10.05.2010	Proj.-Nr.	31-0702
--------	-----	-----	----	-------	----	-------	------------	-----------	---------

<p>Satzungsgemäß ausgelegen</p> <p>in der Zeit vom</p> <p>bis</p> <p>in der Gemeinde</p> <p>Zeit und Ort der Auslegung sind mindestens 1 Woche vor Auslegung ortsüblich bekannt gemacht worden.</p> <p>Gemeinde</p> <p>(Dienstsigel)</p> <p>(Unterschrift)</p>	<p>Festgestellt gemäß Beschluss vom heutigen Tage.</p> <p>Detmold, den</p> <p>Bezirksregierung Detmold -Planfeststellungsbehörde-</p> <p>Im Auftrag</p> <p>(Dienstsigel)</p> <p>(Unterschrift)</p>
--	--

Zugehöriger Entwurf			
<p>Aufgestellt: Paderborn, 20.11.2007</p> <p>Der Leiter der Regionalniederlassung Sauerland-Hochstift i.A.</p> <p>gez. Gensicke</p>	<p>Geprüft: Gelsenkirchen, 01.02.2008</p> <p>Der Direktor des Landesbetriebes Straßenbau NRW i.A.</p> <p>gez. Sonnhoff</p>		
<p>Gesehen: Bonn, 11.02.2009</p> <p>Bundesministerium für Verkehr, Bau und Stadtentwicklung Abteilung Straßenbau, Straßenverkehr</p> <p>gez. Bidinger</p>	<p>Gesehen: Düsseldorf, 30.07.2008</p> <p>Ministerium für Bauen und Verkehr des Landes Nordrhein-Westfalen i.A.</p> <p>gez. Rox</p>		

Straße	von NK / Abschnitt	nach NK / Abschnitt	Stationsbereich
B 64/83	Abschnitt 63	Abschnitt 64	0,825-3,755
Nächster Ort:	Höxter		
Projekt-Nr.	08-0156		
Unterlage	13.7	Blatt Nr.	6
<p>B64/83 Brakel/Hembsen-Höxter</p> <p>1.Abschnitt</p> <p>Neubau der B64/83 Höxter/Godelheim-Höxter</p>			
<p>Planfeststellung</p> <p>Wassertechnischer Entwurf</p> <p>Gewässerprofile Bestand</p> <p>"Godelheimer Bach"</p>			<p>Maßstab:</p> <p>1:200</p>
<p>Aufgestellt Paderborn, den 20.04.2011</p>		<p>Der Leiter der Regionalniederlassung Sauerland-Hochstift i.A.</p> <p>gez. Dipl.-Ing. Claudia Boctor</p>	