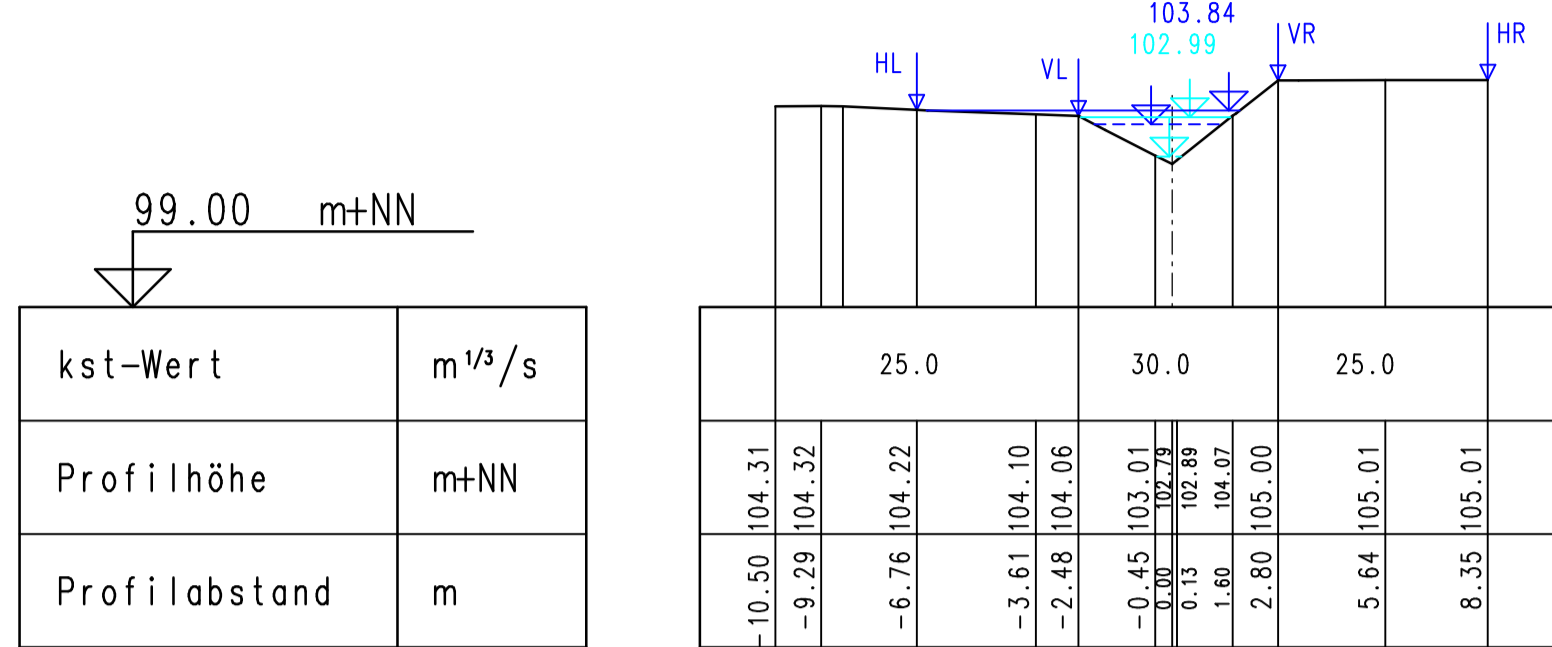


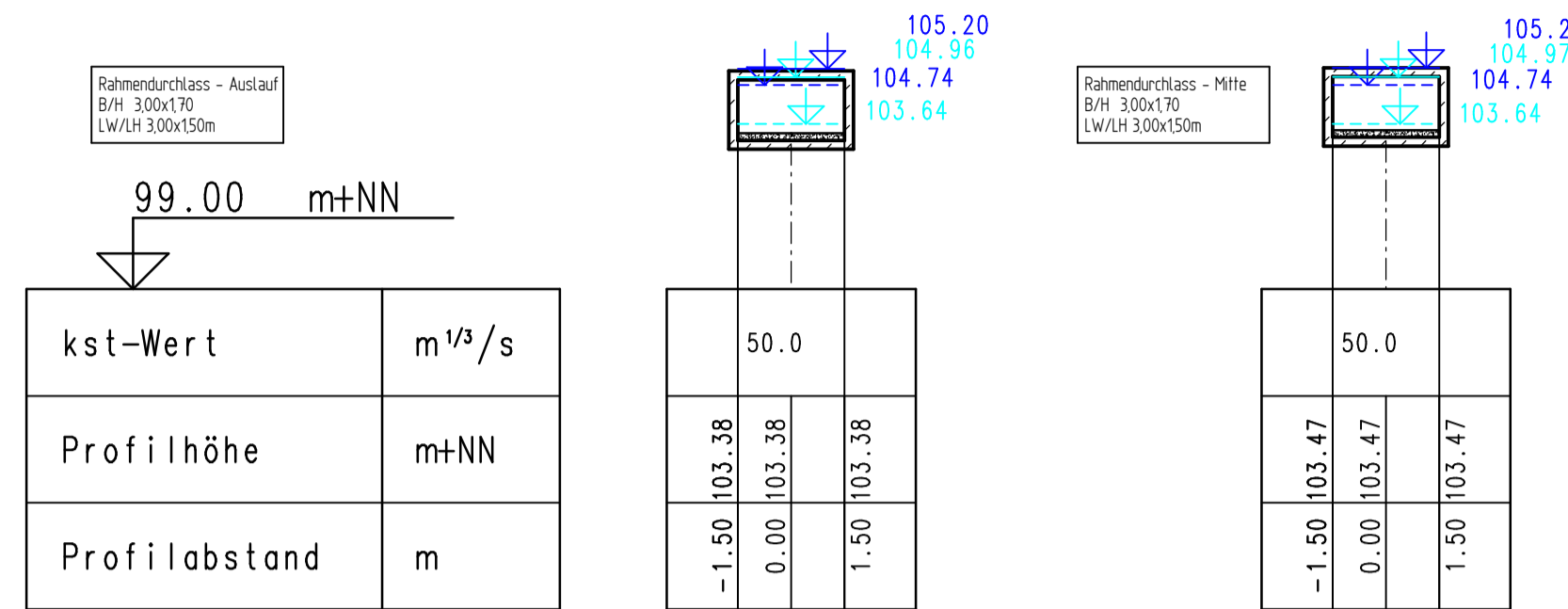
Godelheimer Bach

Darstellung der Profile in Fließrichtung

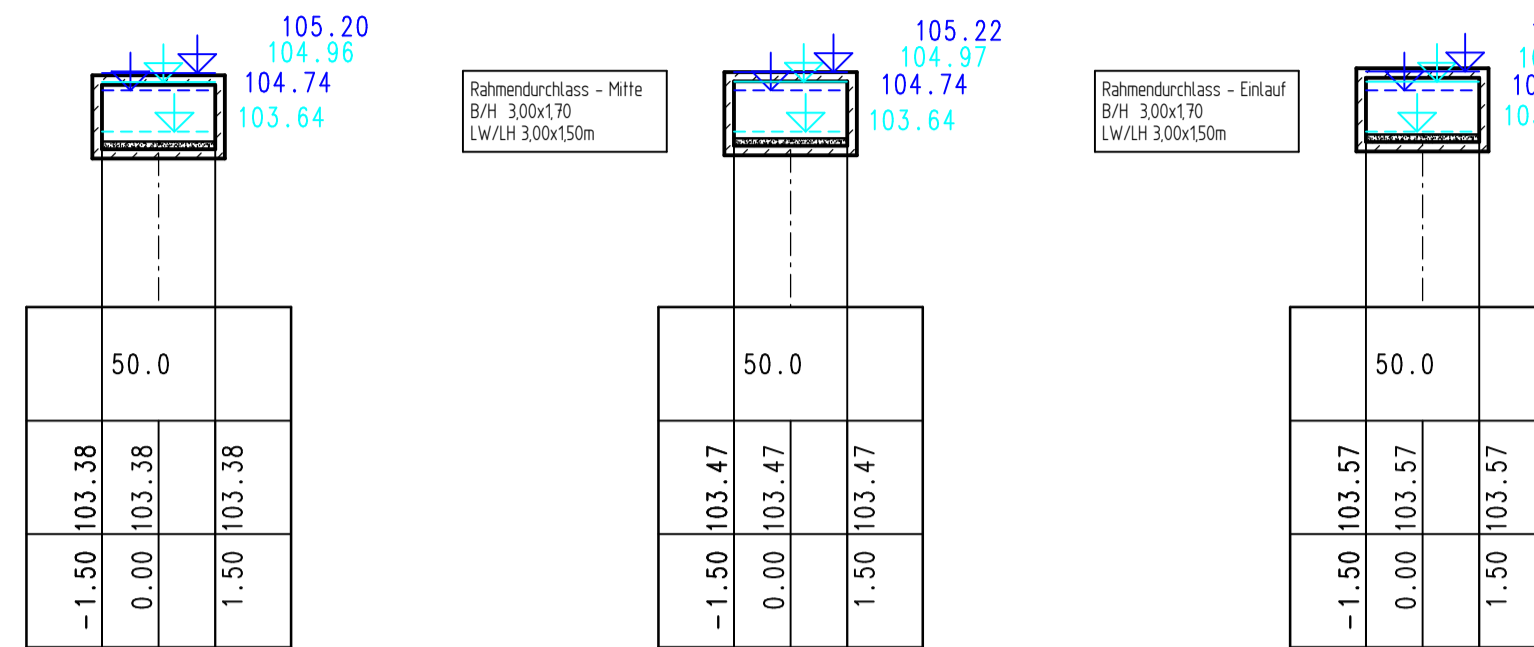
0 + 0.00 m



0 + 55.00 m



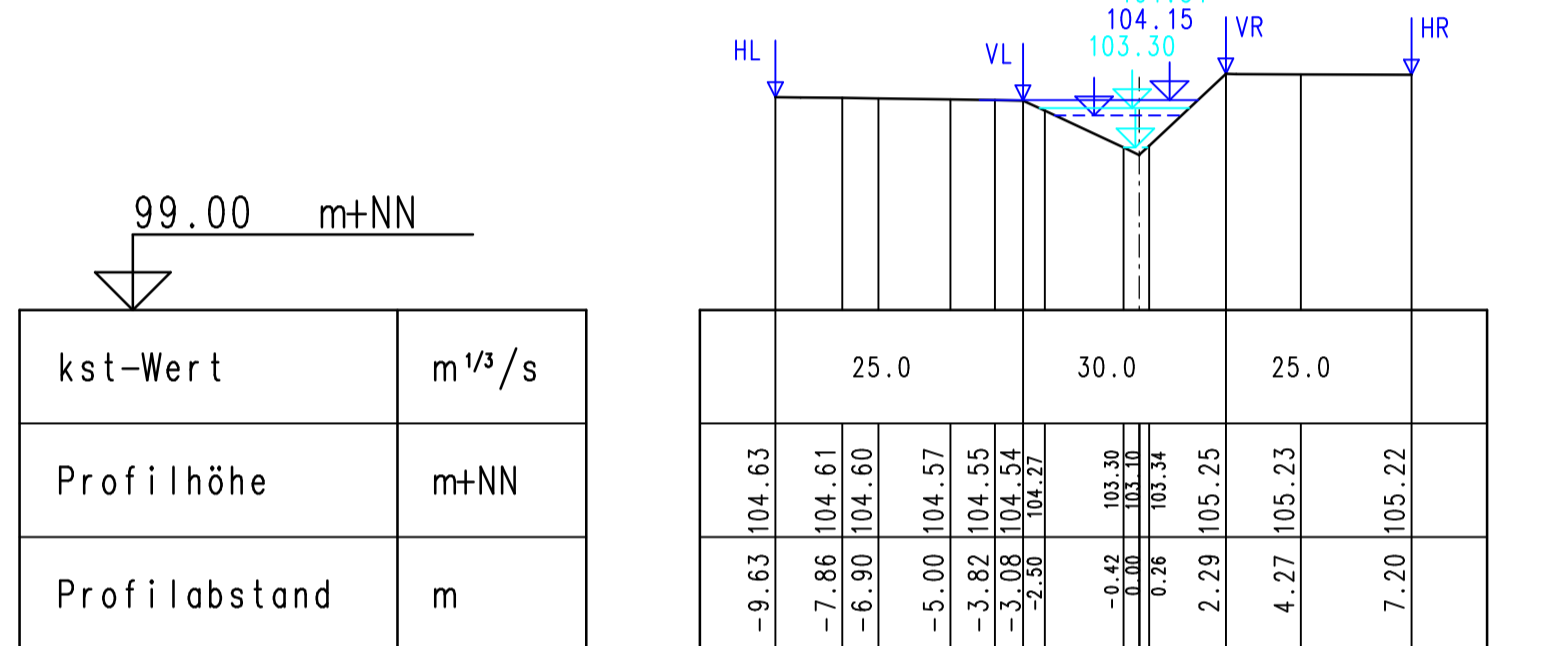
0 + 60.00 m



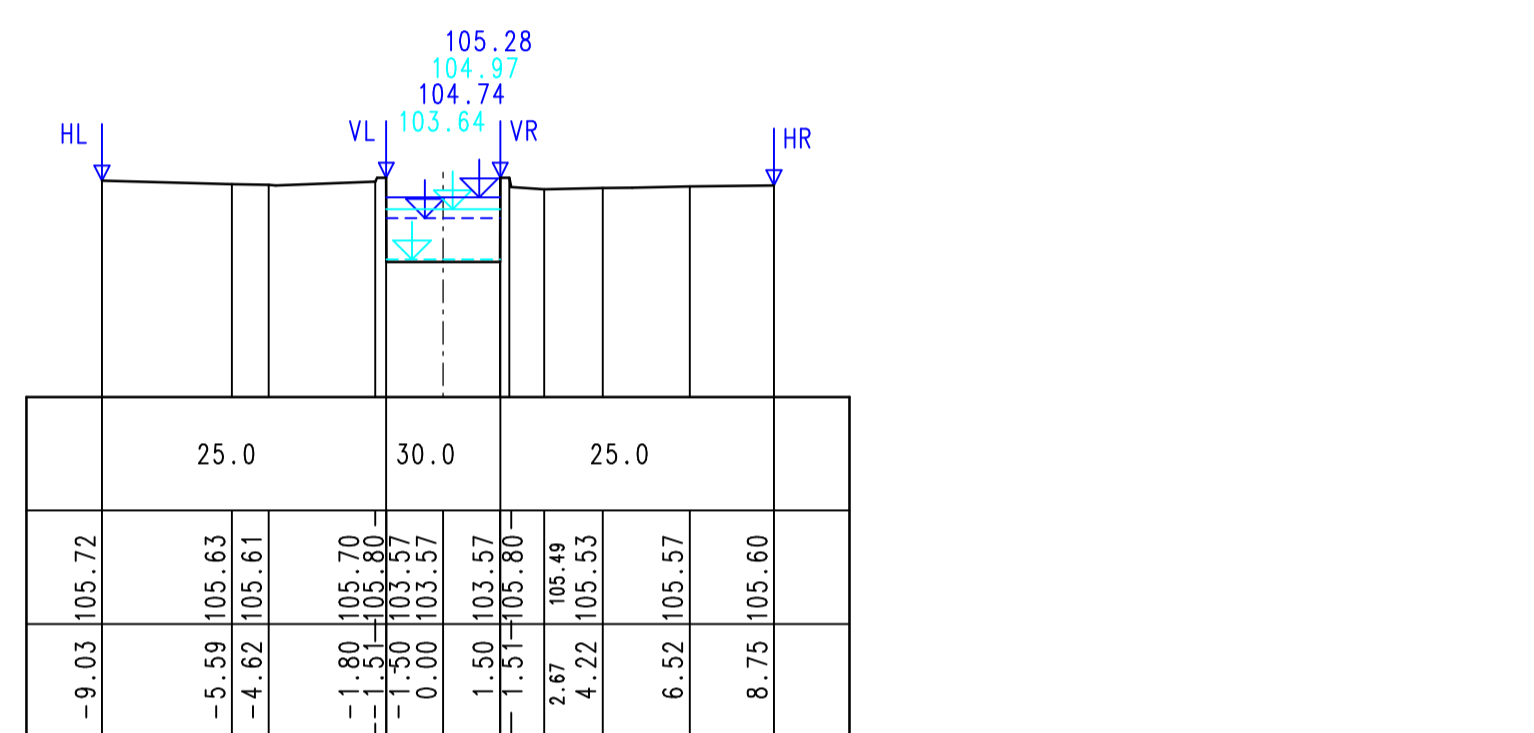
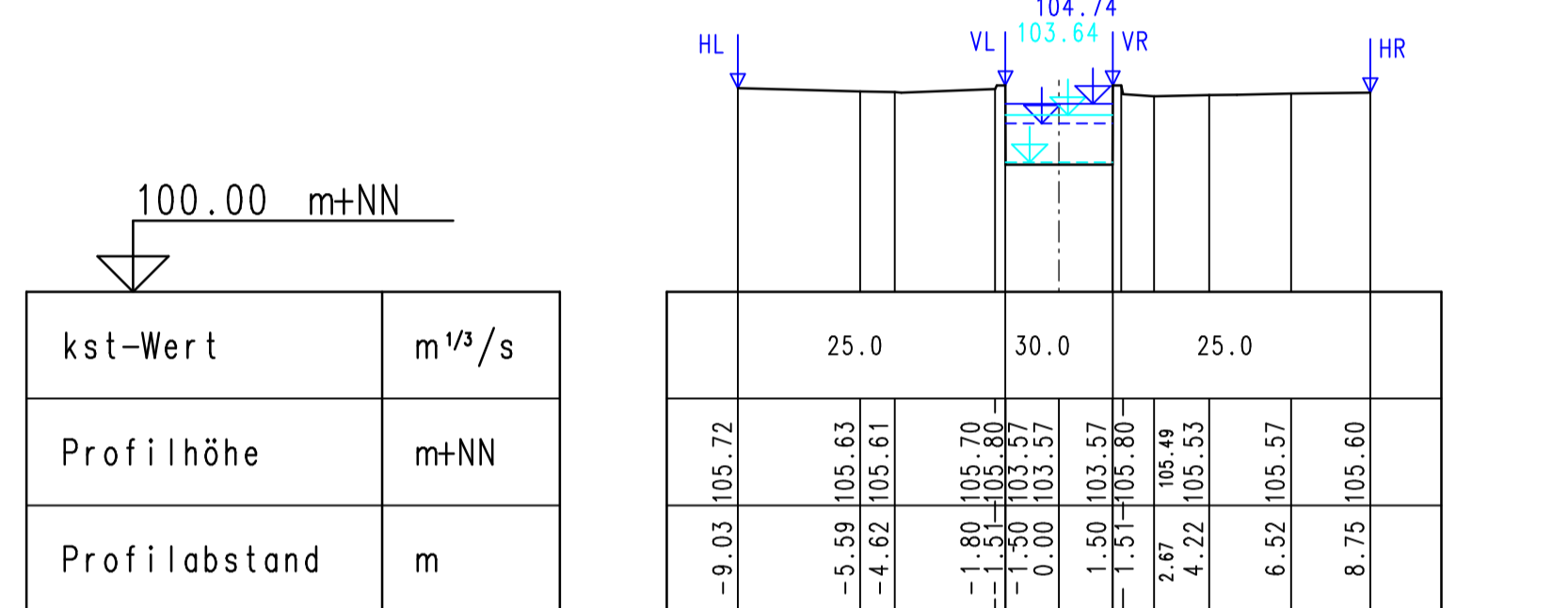
0 + 65.00 m



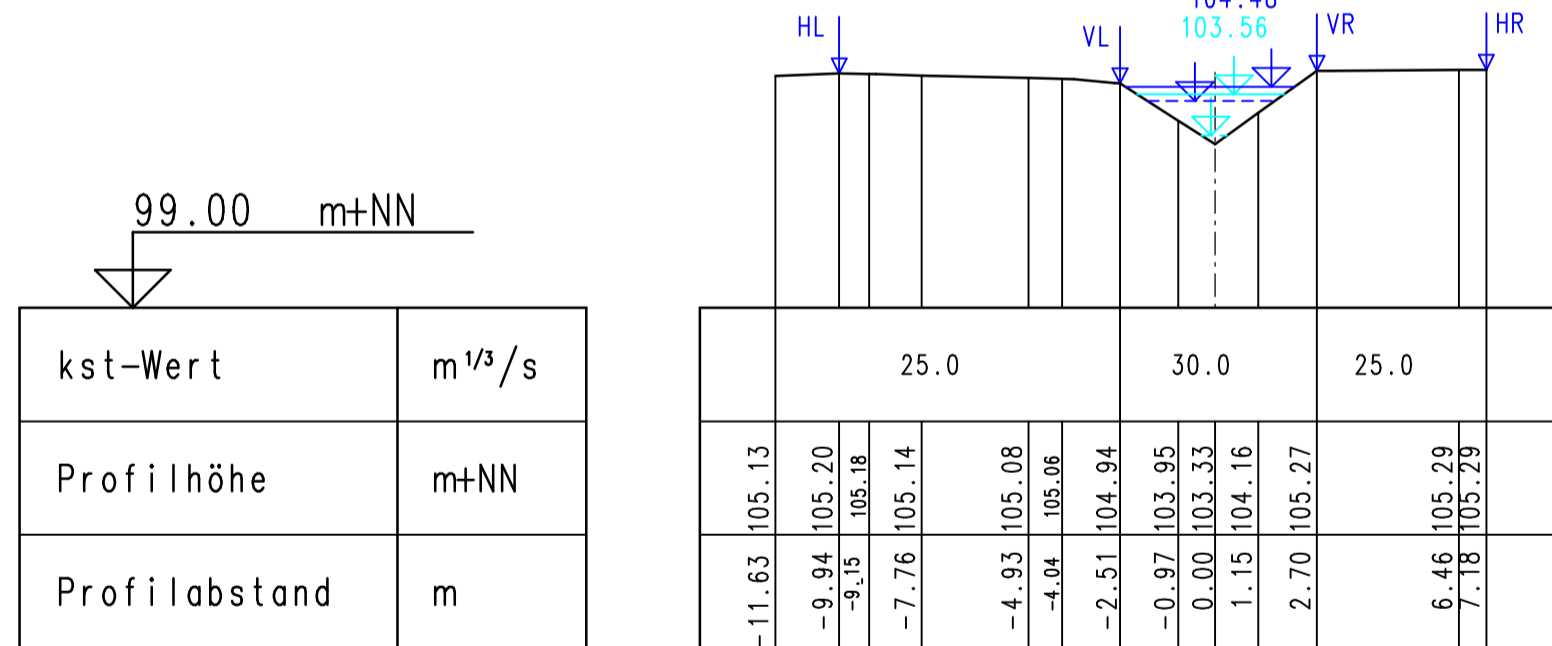
0 + 20.00 m



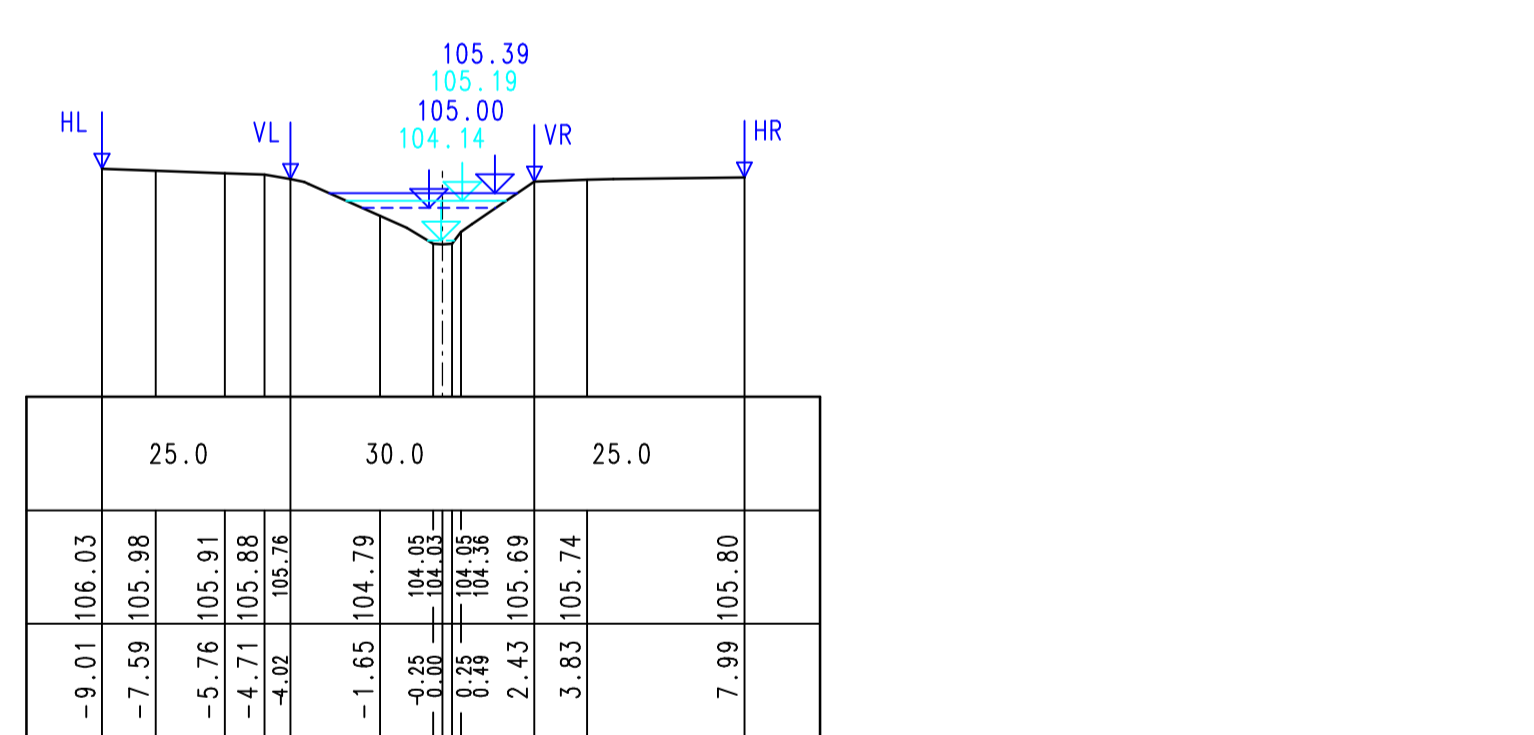
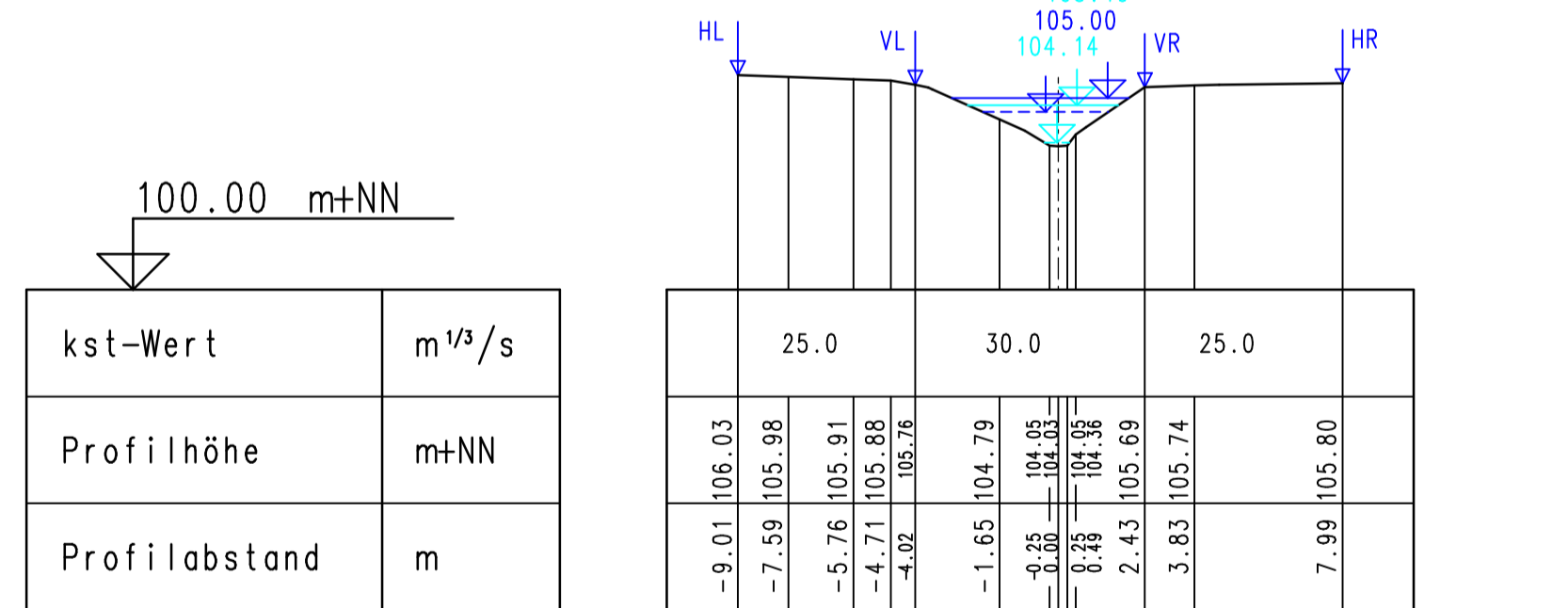
0 + 65.10 m



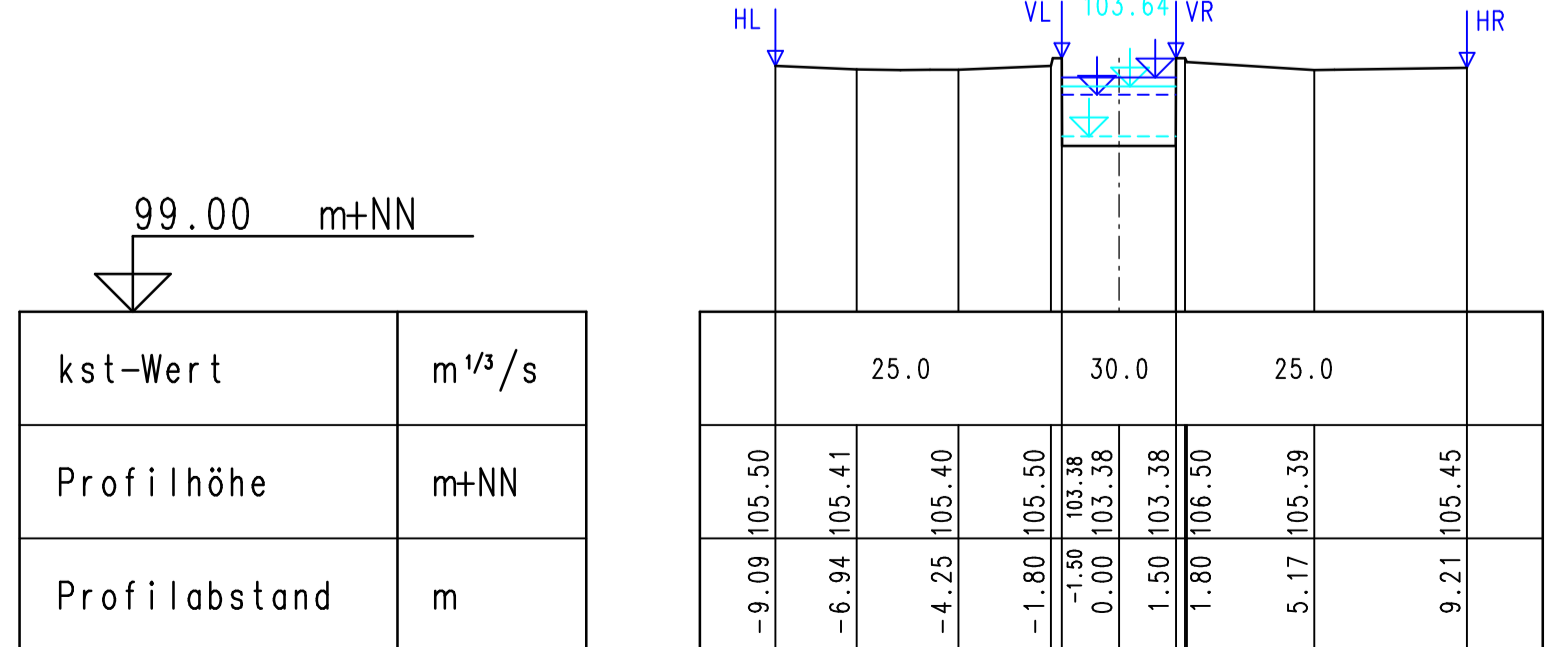
0 + 40.00 m



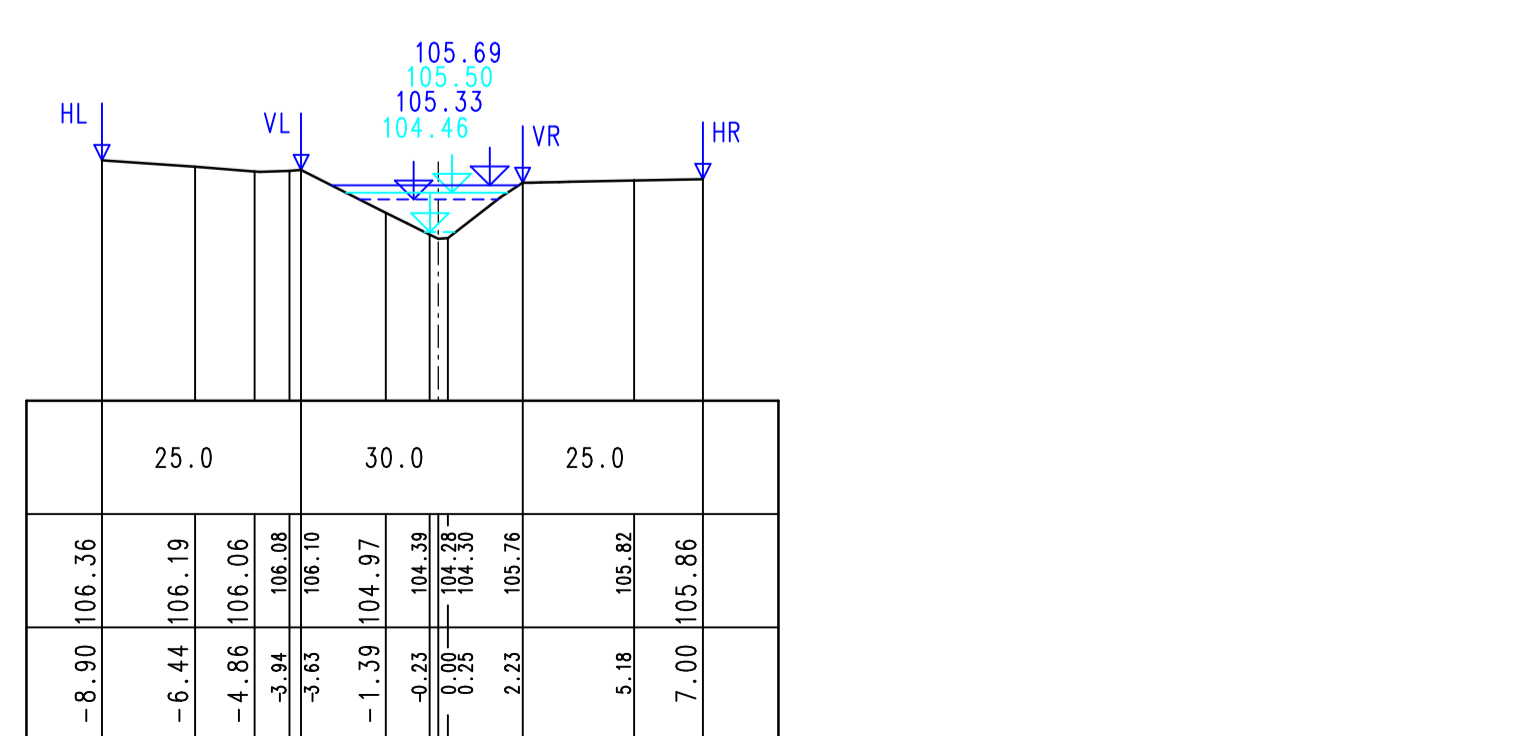
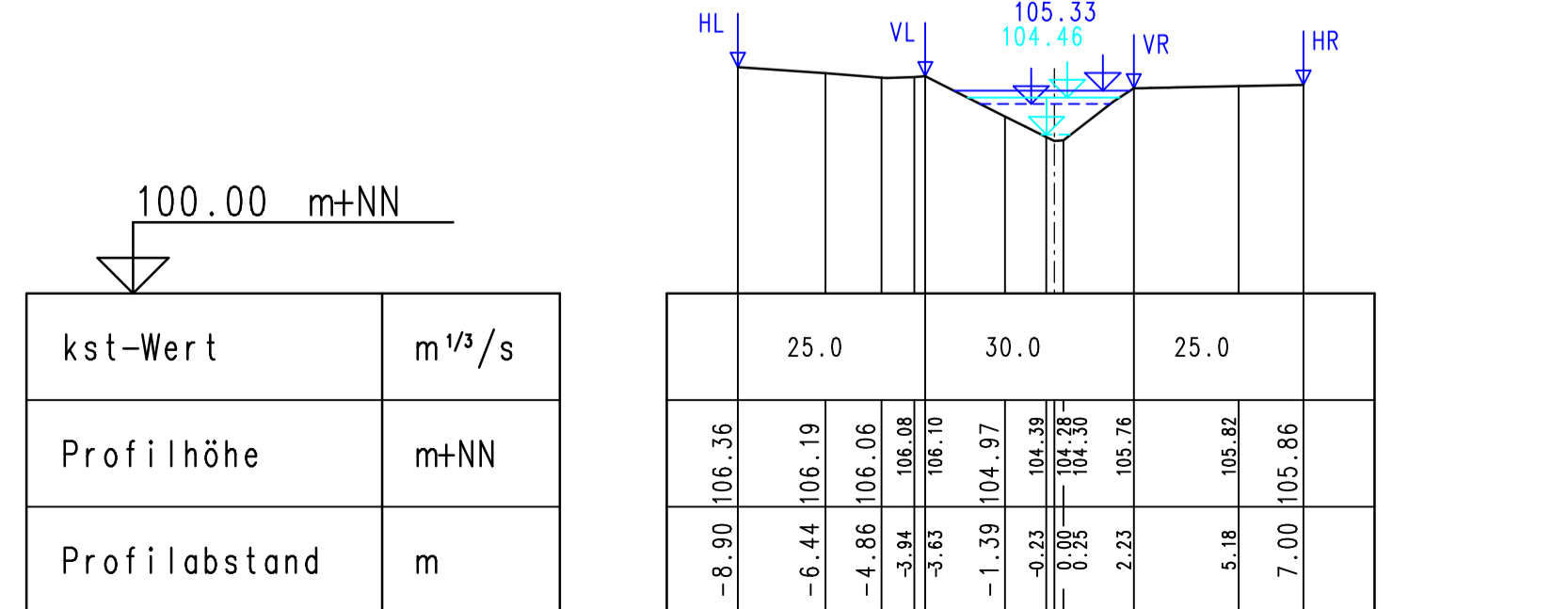
0 + 80.00 m



0 + 54.90 m



0 + 100.00 m



- Nr. Graben / Mulde
- Nr. Durchlaß / Rohrleitung

WSP BHQ ₁₀₀	8.932 m ³ /s
WSP BHQ ₂₀	5.962 m ³ /s
WSP BHQ ₅	3.905 m ³ /s
WSP BMQ	0.046 m ³ /s

Ingenieurbüro OWL
 Bismarckstraße 10
 D-32756 Detmold
 Tel.: (05231) 9225-0
 Fax: (05231) 9225-25
 detmold@sr-owl.de
 www.sr-owl.de

Erschließungen
 Kanalisation
 Wasserwirtschaft
 Straßenbau
 Städtebau
 SiGeKo

bearb.	Red	gez	Va	gepr.	Ri	Datum	10.05.2010	Proj.-Nr.	31-0702
--------	-----	-----	----	-------	----	-------	------------	-----------	---------

Satzungsgemäß ausgelegt in der Zeit vom bis in der Gemeinde Zeit und Ort der Auslegung sind mindestens 1 Woche vor Auslegung örtlich bekannt gemacht worden. Gemeinde (Dienstsigel) (Unterschrift)	Festgestellt gemäß Beschluss vom heutigen Tage. Detmold, den Bezirksregierung Detmold -Planfeststellungsbehörde- Im Auftrag (Dienstsigel) (Unterschrift)
---	--

Zugehöriger Entwurf			
Aufgestellt: Paderborn, 20.11.2007 Der Leiter der Regionalniederlassung Sauerland-Hochstift i.A. gez. Gensicke	Geprüft: Gelsenkirchen, 01.02.2008 Der Direktor des Landesbetriebes Straßenbau NRW i.A. gez. Sonnhoff		
Gesehen: Bonn, 11.02.2009 Bundesministerium für Verkehr, Bau und Stadtentwicklung Abteilung Straßenbau, Straßenverkehr i.A. gez. Bidinger	Gesehen: Düsseldorf, 30.07.2008 Ministerium für Bauen und Verkehr des Landes Nordrhein-Westfalen i.A. gez. Rox		

Regionalniederlassung Sauerland-Hochstift - Außenstelle Paderborn -				
Straße	von NK / Abschnitt	nach NK / Abschnitt	Stationsbereich	Projekt-Nr.
B 64/83	Abschnitt 63	Abschnitt 64	0, 825-3, 755	08-0156
Nächster Ort:	Höxter			Unterlage 13.7 Blatt Nr. 4
B64/83 Brakel/Hembsen-Höxter 1.Abschnitt Neubau der B64/83 Höxter/Godelheim-Höxter				BV-Nr.:
Planfeststellung Wassertechnischer Entwurf Gewässerprofile Bestand "Godelheimer Bach"				Maßstab: 1:200
Aufgestellt Paderborn, den 20.04.2011		Der Leiter der Regionalniederlassung Sauerland-Hochstift i.A. gez. Dipl.-Ing. Claudia Boctor		