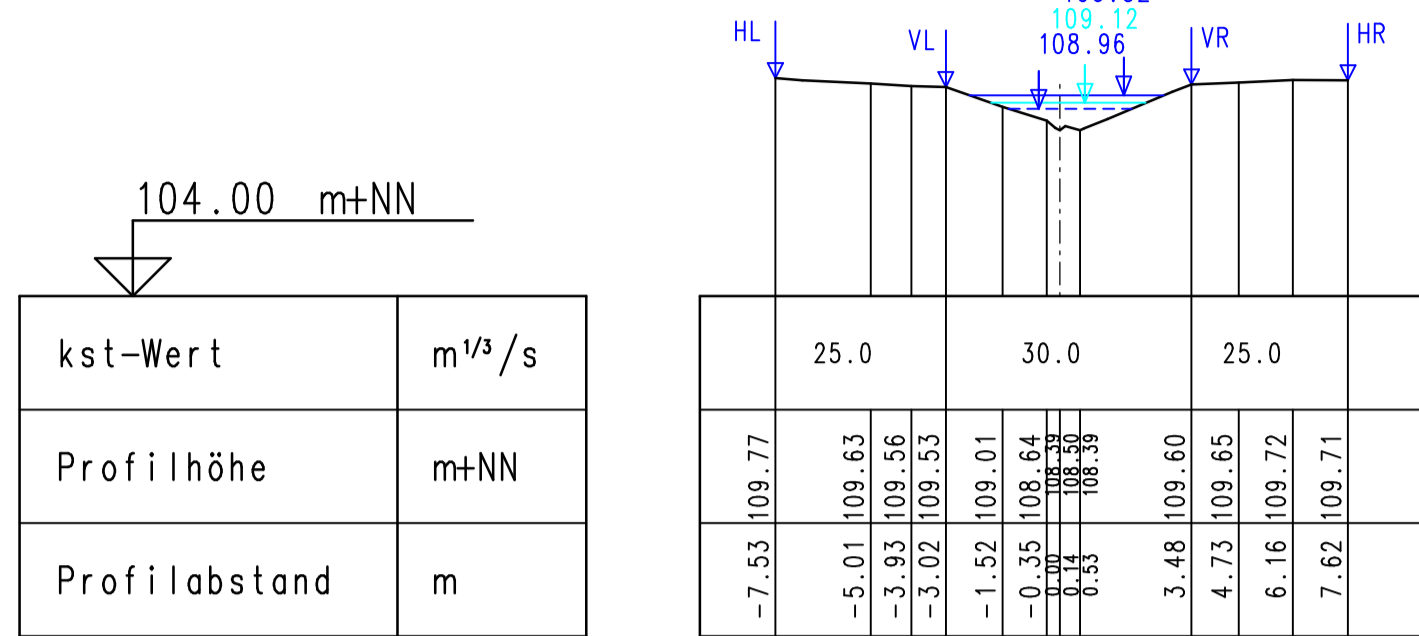


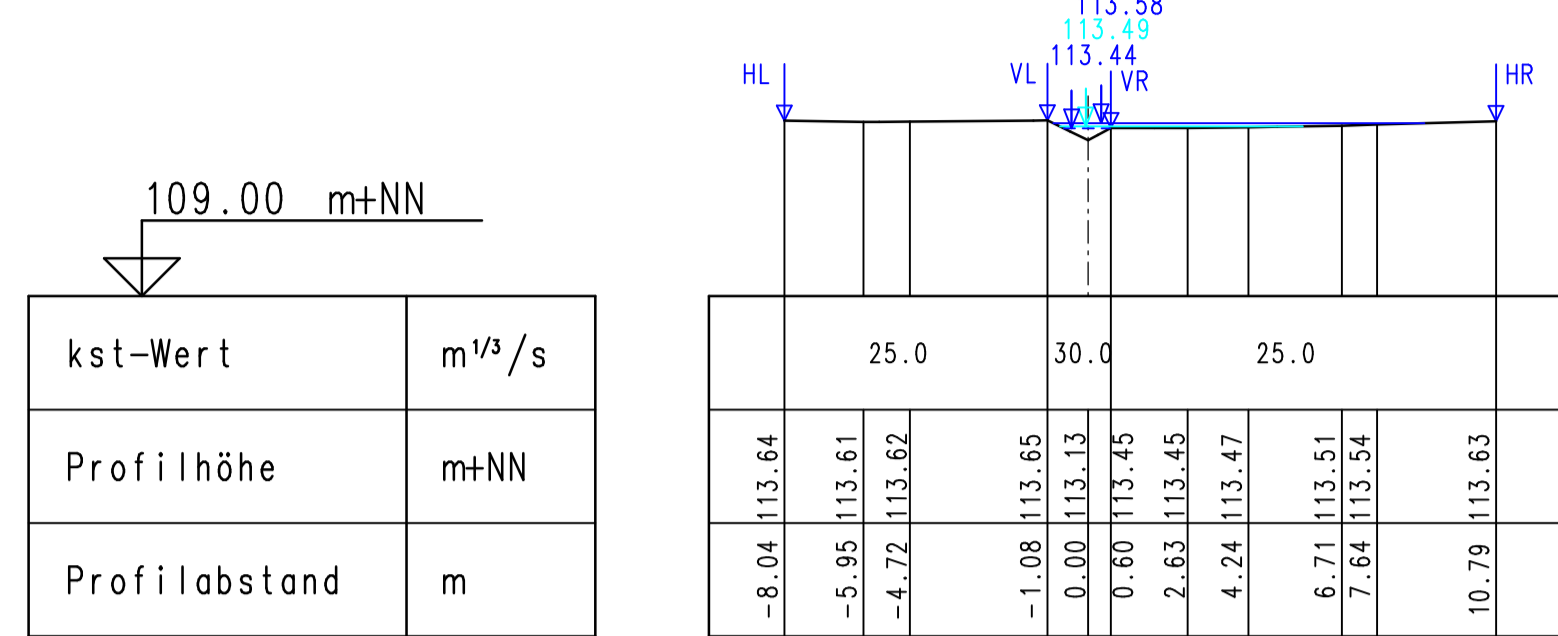
namenloses Gewässer "A"

Darstellung der Profile in Fließrichtung

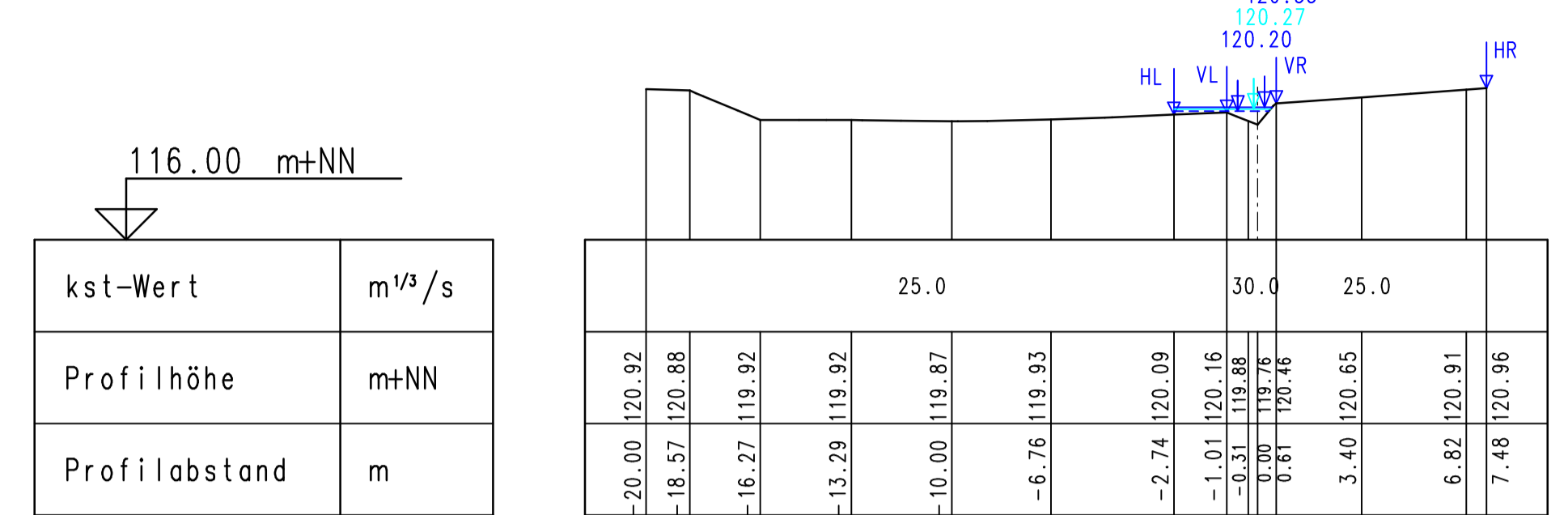
0 + 179.51 m



0 + 233.06 m

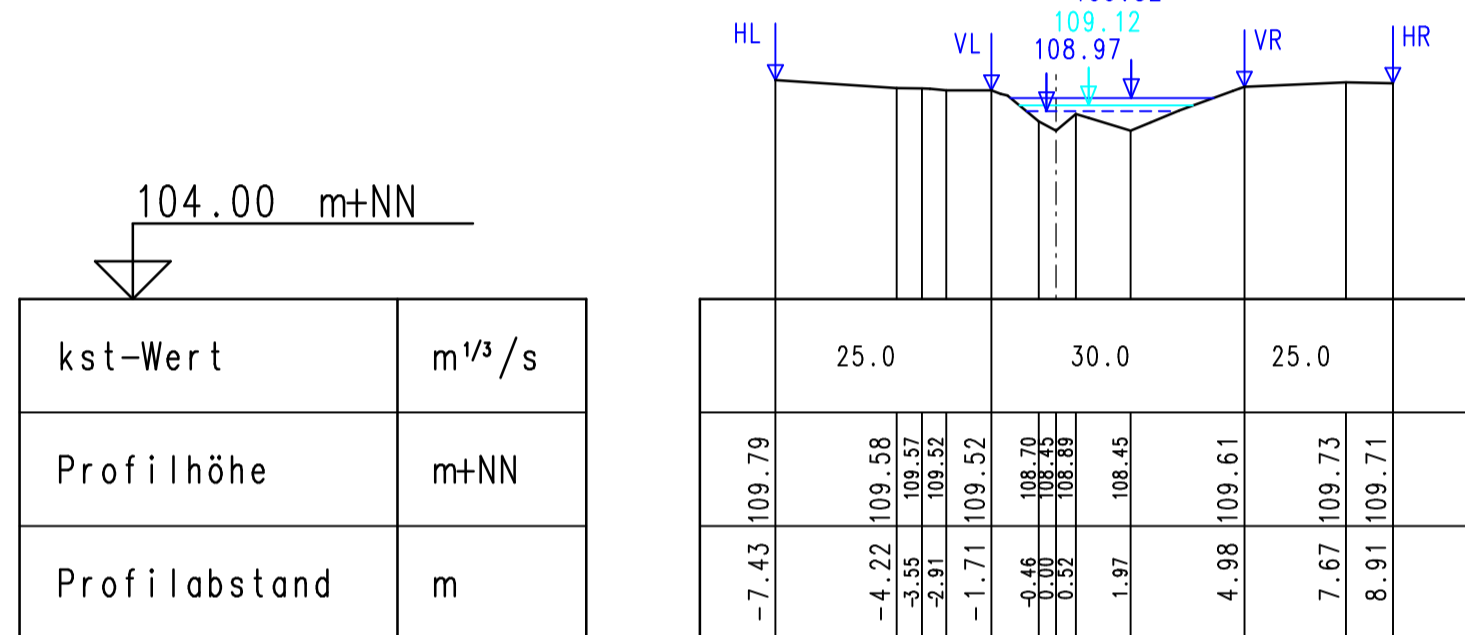


0 + 300.00 m

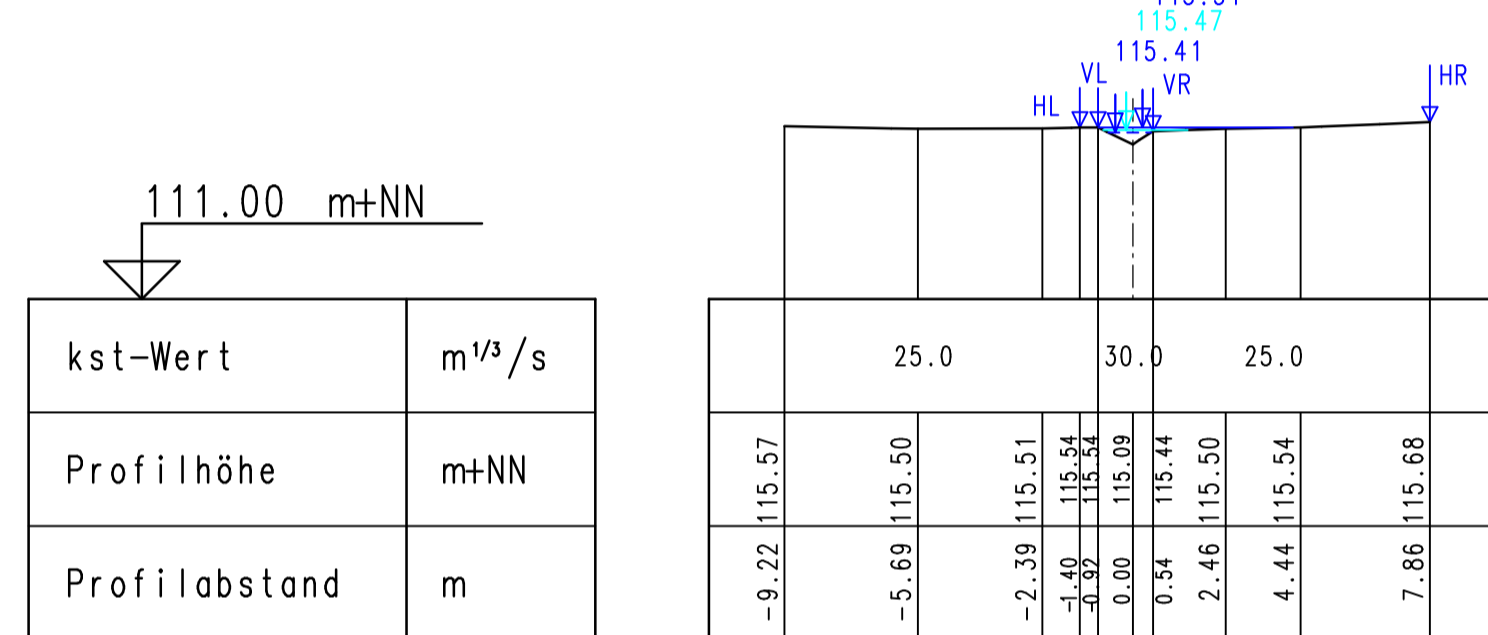


Nr. Graben / Mulde
 Nr. Durchlaß / Rohrleitung
 WSP BHQ₁₀₀ ——— 1.284 m³/s
 WSP BHQ₂₀ ——— 0.828 m³/s
 WSP BHQ₅ - - - - - 0.469 m³/s

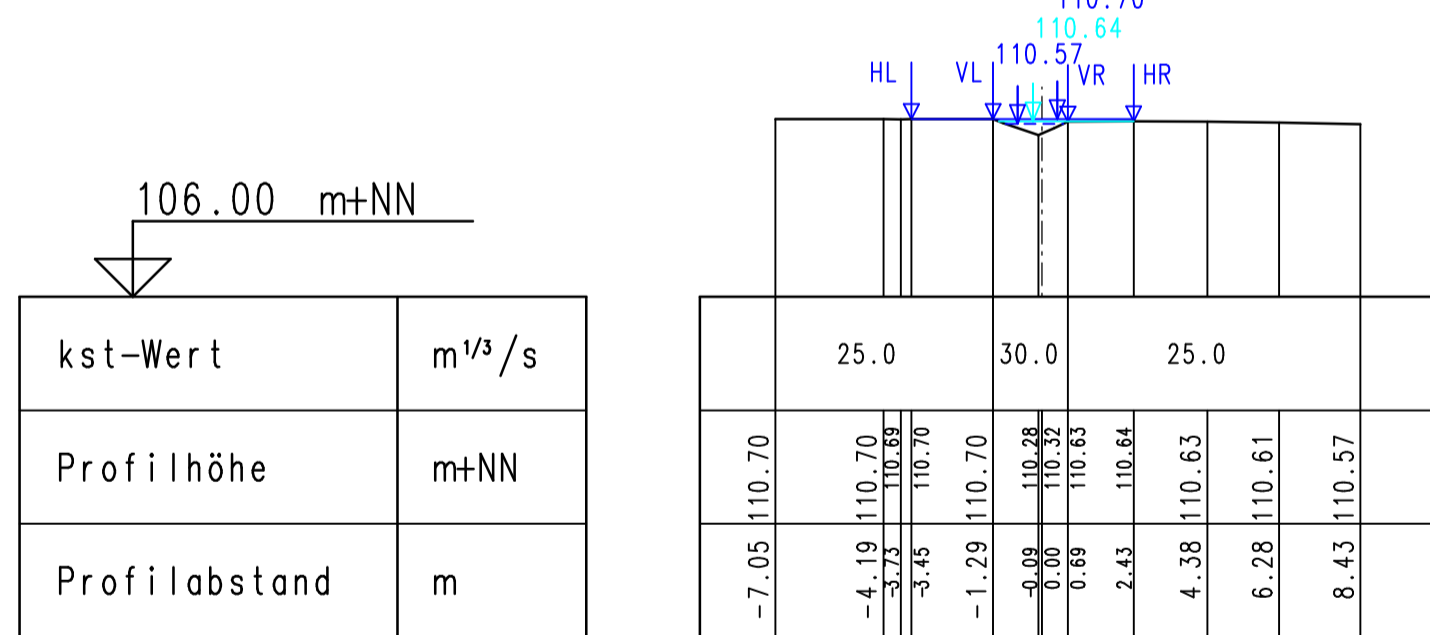
0 + 180.00 m



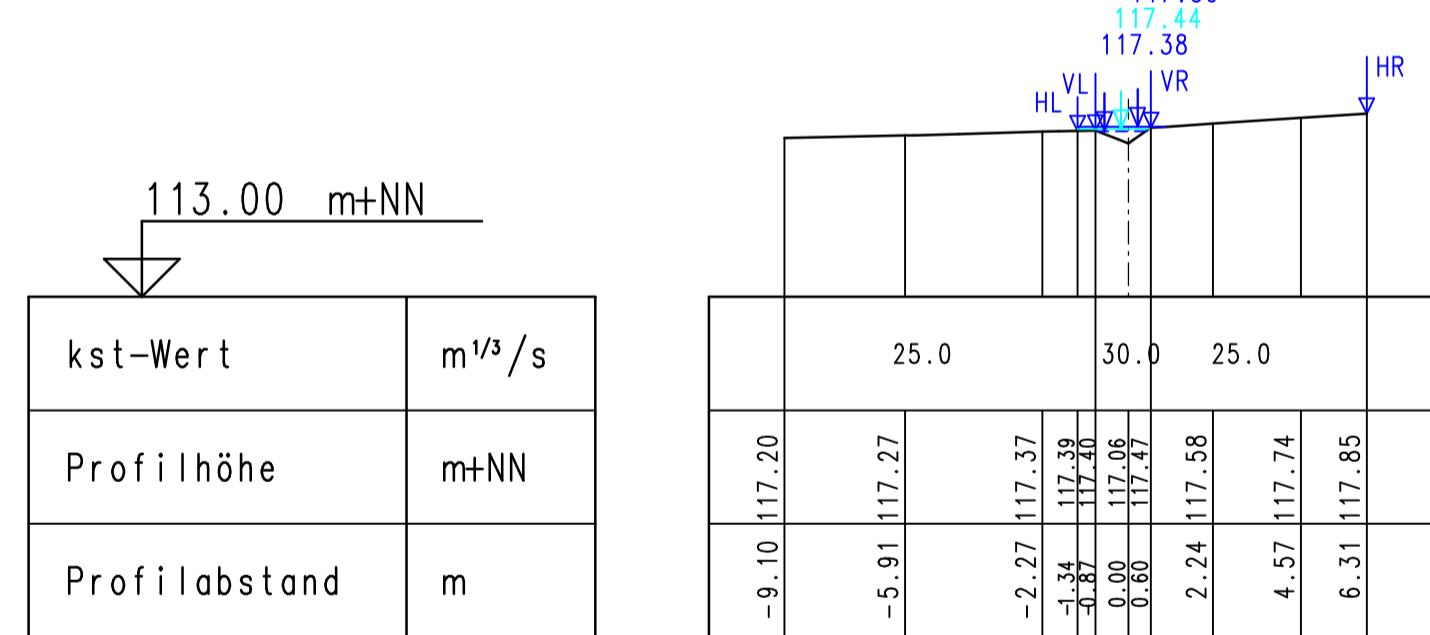
0 + 253.06 m



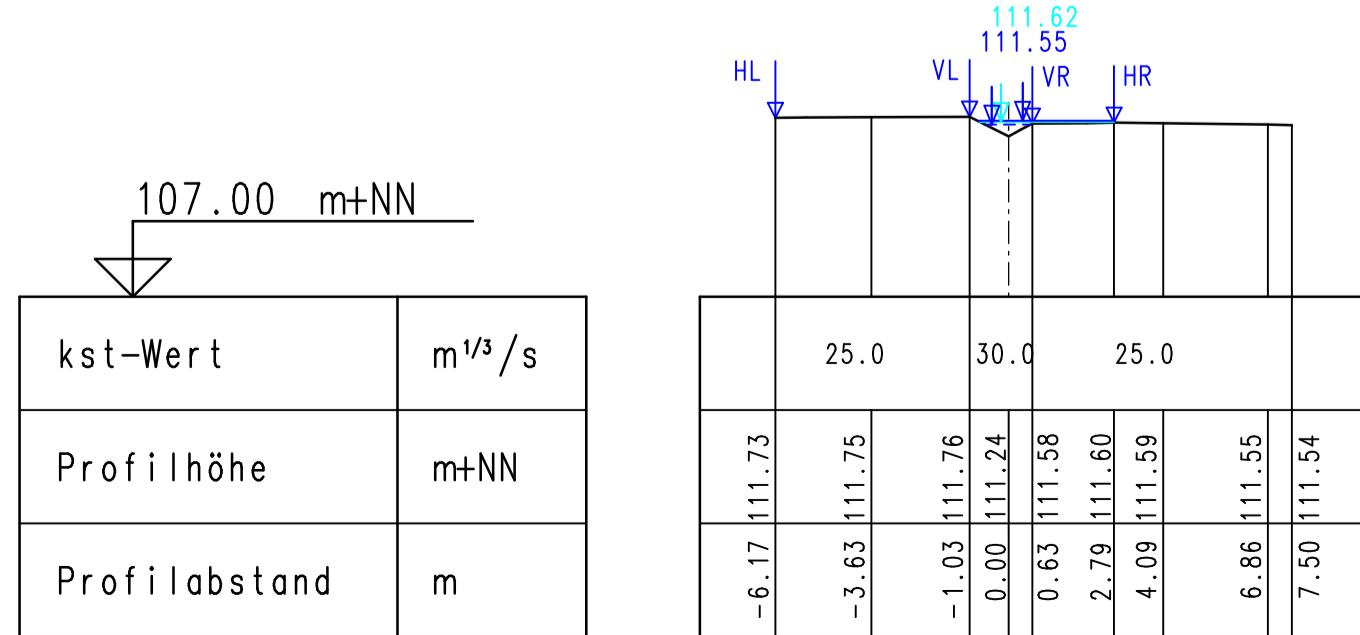
0 + 200.00 m



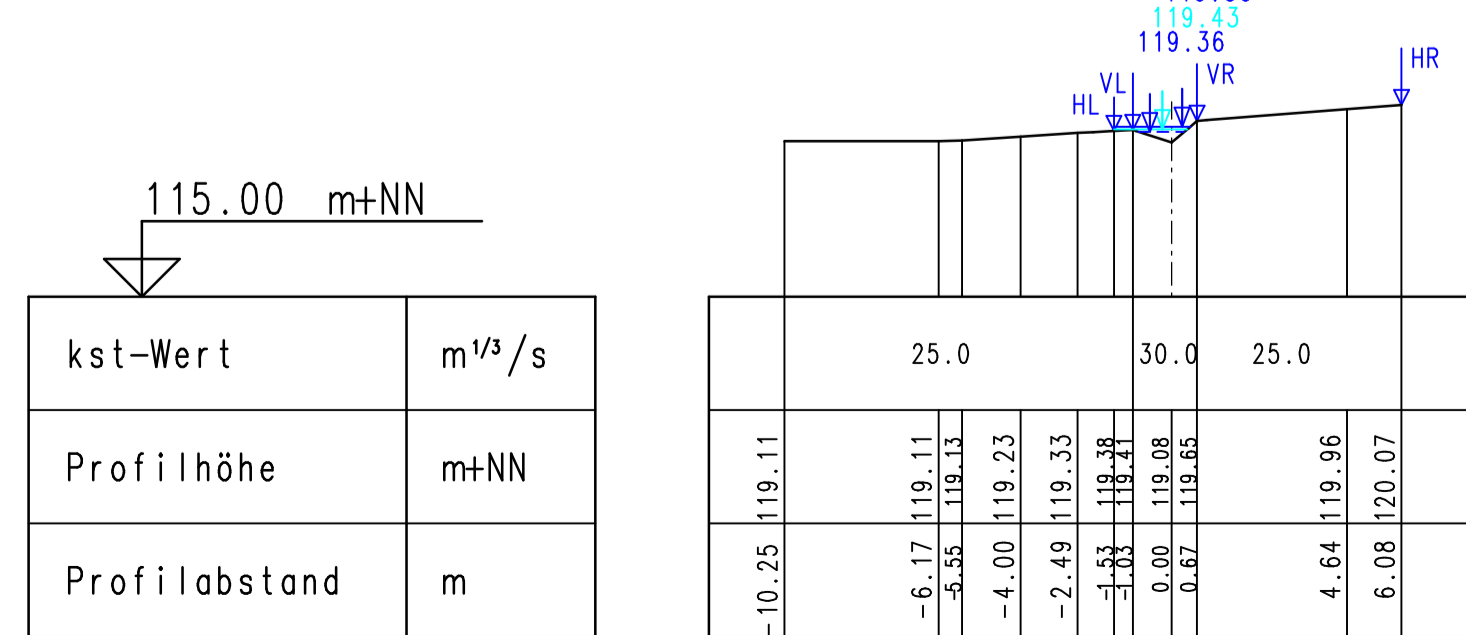
0 + 273.06 m



0 + 213.06 m



0 + 293.06 m



Ingenieurbüro OWL
 Bismarckstraße 10
 D-32756 Detmold
 Tel.: (05231) 9225-0
 Fax: (05231) 9225-25
 detmold@sr-owl.de
 www.sr-owl.de

Erschließungen
 Kanalisation
 Wasserwirtschaft
 Straßenbau
 Städtebau
 SiGeko

bearb.	Red	gez	Va	gepr.	Ri	Datum	10.05.2010	Proj.-Nr.	31-0702
--------	-----	-----	----	-------	----	-------	------------	-----------	---------

Satzungsgemäß ausgelegt

in der Zeit vom
bis

in der Gemeinde

Zeit und Ort der Auslegung sind mindestens 1 Woche vor Auslegung ortsüblich bekannt gemacht worden.

Gemeinde

(Dienstsigel)

(Unterschrift)

Festgestellt gemäß Beschluss vom heutigen Tage.

Detmold, den

Bezirksregierung Detmold
-Planfeststellungsbehörde-

Im Auftrag

(Dienstsigel)

(Unterschrift)

Zugehöriger Entwurf

Aufgestellt: Paderborn, 20.11.2007 Der Leiter der Regionalniederlassung Sauerland-Hochstift i.A. gez. Gensicke	Geprüft: Gelsenkirchen, 01.02.2008 Der Direktor des Landesbetriebes Straßenbau NRW i.A. gez. Sonnhoff
Gesehen: Bonn, 11.02.2009 Bundesministerium für Verkehr, Bau und Stadtentwicklung Abteilung Straßenbau, Straßenverkehr i.A. gez. Bidinger	Gesehen: Düsseldorf, 30.07.2008 Ministerium für Bauen und Verkehr des Landes Nordrhein-Westfalen i.A. gez. Rox

Regionalniederlassung Sauerland-Hochstift
- Außenstelle Paderborn -

Straße	von NK / Abschnitt	nach NK / Abschnitt	Stationsbereich	Projekt-Nr.
B 64/83	Abschnitt 63	Abschnitt 64	0, 825-3, 755	08-0156
Nächster Ort:	Höxter			Unterlage
				13.7
				Blatt Nr.
				3
				BV-Nr.:
B64/83 Brakel/Hembsen-Höxter 1.Abschnitt Neubau der B64/83 Höxter/Godelheim-Höxter				
				Maßstab:
Planfeststellung Wassertechnischer Entwurf Gewässerprofile Bestand namenloses Gewässer "A"				1:200
Aufgestellt Paderborn, den 20.04.2011		Der Leiter der Regionalniederlassung Sauerland-Hochstift i.A. gez. Dipl.-Ing. Claudia Boctor		