












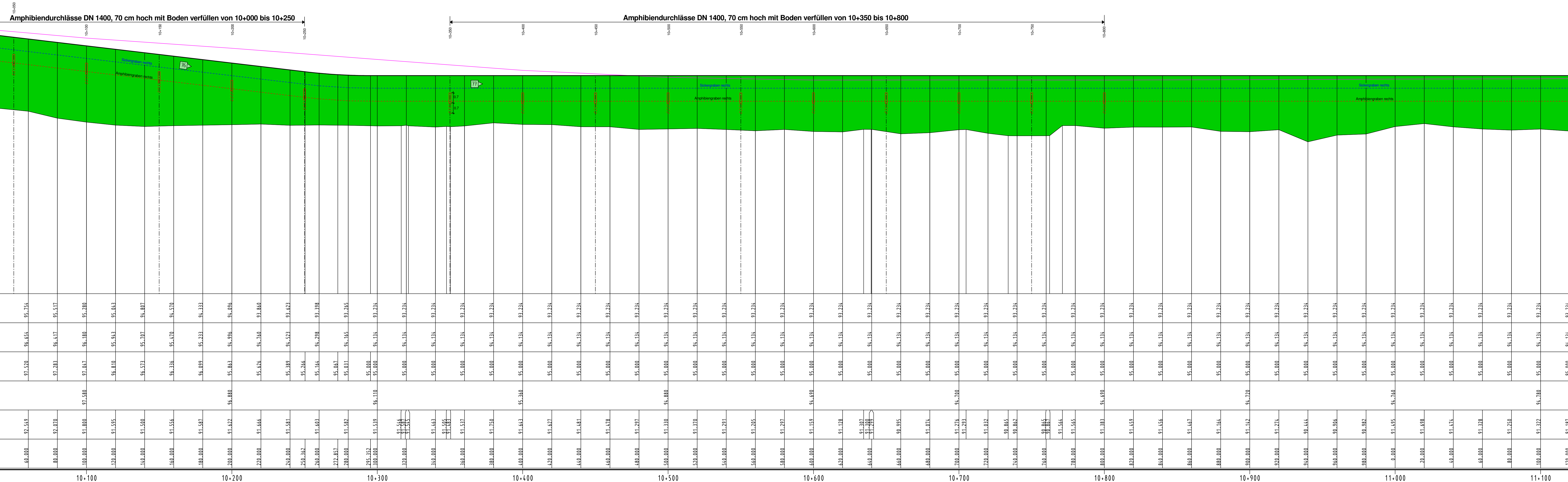


Achse 1

-  Nr. Graben / Mulde
 -  Nr. Durchlaß / Rohrleitung
- Entwässerungsanlagen
 Einbau von Querriegeln
 gemäß wasserrechtl. Untersuchung
 siehe Lageplan

- ### Zeichenerklärung
-  Gradienten-Tiefpunkt
 -  Gradienten-Hochpunkt
 -  Erdmassenabtrag
 -  Erdmassenauftrag
 -  AS Ablaufschacht
 -  EB Einlaufbauwerk
 -  Entwässerung links
 -  Entwässerung rechts
 -  Abfanggraben
 -  Amphibiengraben links
 -  Amphibiengraben rechts



10+000 10+100 10+200 10+300 10+400 10+500 10+600 10+700 10+800 10+900 11+000 11+100



Ingenieurbüro OWL
 Bismarckstraße 10
 D-32756 Detmold
 Tel.: (05231) 9225-0
 Fax: (05231) 9225-25
 detmold@sr-owl.de
 www.sr-owl.de

Erschließungen
 Kanalisation
 Wasserwirtschaft
 Straßenbau
 Städtebau
 SiGeKo

bearb. Red. gez. Va. gepr. Ri. Datum 10.05.2010 Proj.-Nr. 31-0702

Satzungsgemäß ausulegen
 in der Zeit vom _____ bis _____
 in der Gemeinde _____


Festgestellt gemäß Beschluss vom heutigen Tage
 Detmold, den _____

Zeit und Ort der Auslegung sind mindestens 14 Tage vor Auslegung ortsführend bekannt gemacht worden.


Gemeinde _____ Im Auftrag
 (Unterschrift) (Unterschrift)

Bezirksregierung Detmold
 -Planfeststellungsbehörde-
 (Unterschrift)

Zugehöriger Entwurf			
Aufgestellt: Paderborn, 20.11.2007	nach NK / Abschnitt	Stationsbereich	Projekt-Nr. 08-0156
Der Leiter der Regionalniederlassung Sauerland-Hochstift i.A. gez. Gensicke	Abschnitt 63	0, 825-3, 755	Unterlage 13, 5
Gesehen: Bonn, 11.02.2009	Gesehen: Düsseldorf, 30.07.2008		Blatt Nr. 3
Bundesministerium für Verkehr, Bau und Stadtentwicklung Abteilung Straßenbau, Straßenverkehr i.A. gez. Biedinger	Ministerium für Bauen und Verkehr des Landes Nordrhein-Westfalen i.A. gez. Rox		BV-Nr.:



Regionalniederlassung Sauerland-Hochstift
 - Außenstelle Paderborn -



Straße B 64/83	von NK / Abschnitt	nach NK / Abschnitt	Stationsbereich
	Abschnitt 63	Abschnitt 64	0, 825-3, 755
Nächster Ort: Höxter			Blatt Nr. 3
B64/83 Brakel/Hembesen-Höxter			
1.Abschnitt			
Neubau der B64/83 Höxter/Godelheim-Höxter			
Planfeststellung			Maßstab:
Wasserrechtlicher Entwurf			1:1000/100
Höhenplan Achse 1			
10+040 bis 11+120			
Aufgestellt Paderborn, den 20.04.2011		Der Leiter der Regionalniederlassung Sauerland-Hochstift i.A. gez. Dipl.-Ing. Claudia Bockor	