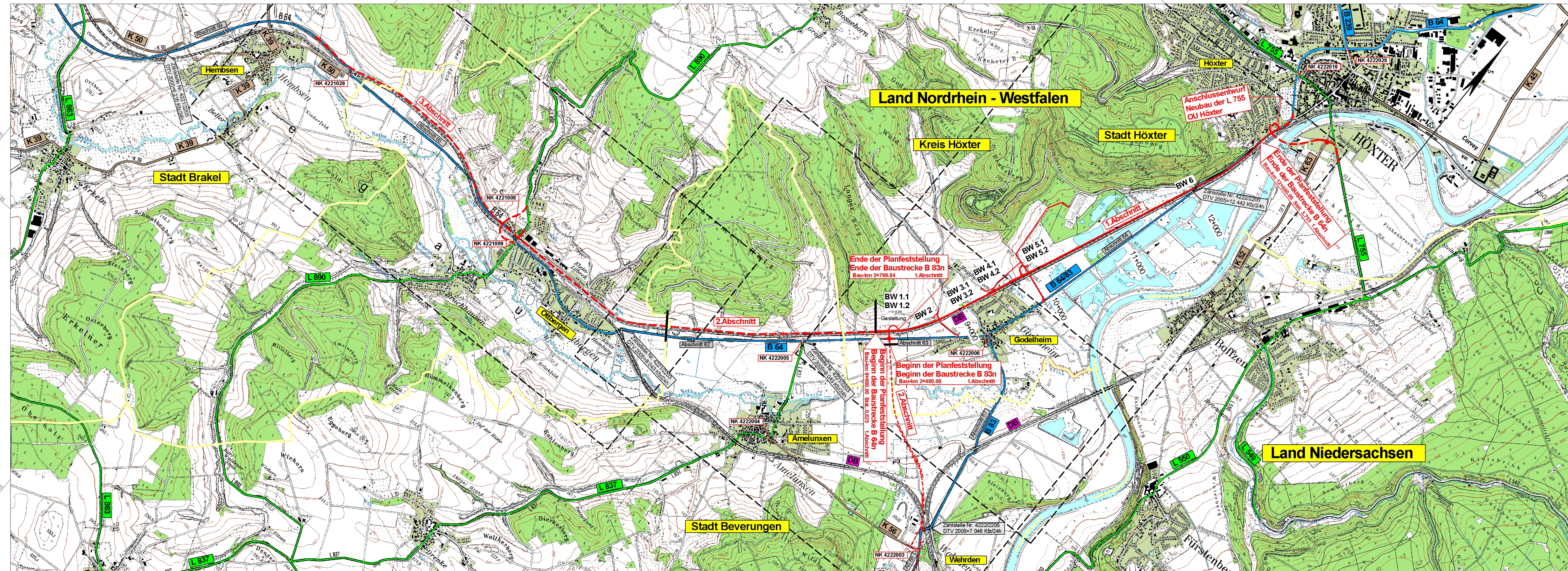


Y 3514129.406
X 5729301.771

Y 3527849.803
X 5740364.835





Y 3518162.328
X 5724300.147

Y 3531882.724
X 5735363.211

Satzungsgemäß ausgelegt in der Zeit vom bis in der Gemeinde Zeit und Ort der Auslegung sind mindestens 1 Woche vor Auslegung ortsführend bekannt gemacht worden. Gemeinde (Dienstsiegel) (Unterschrift)	Festgestellt gemäß Beschluss vom heutigen Tage. Der/die Bezirksregierung Detmold -Planfeststellungsbehörde- Im Auftrag (Dienstsiegel) (Unterschrift)
--	--

Zugehöriger Entwurf	
Aufgestellt: Paderborn, 20.11.2007 Der Leiter der Regionalniederlassung Sauerland-Hochstift i.A. gez. Gensicke	Geprüft: Gelsenkirchen, 01.02.2008 Der Direktor des Landesbetriebes Straßenbau NRW i.A. gez. Sonnhoff
Gesehen: Bonn, 11.02.2009 Bundesministerium für Verkehr, Bau und Stadtentwicklung Abteilung Straßenbau, Straßenverkehr i.A. gez. Bidinger	Gesehen: Düsseldorf, 30.07.2008 Ministerium für Bauen und Verkehr des Landes Nordrhein-Westfalen i.A. gez. Rox

 Regionalniederlassung Sauerland-Hochstift - Außenstelle Paderborn -		 StraBen.NRW <small>Landesbetrieb Straßenbau, Nordrhein-Westfalen</small>		
Straße	von NK / Abschnitt	nach NK / Abschnitt	Stationsbereich	Projekt-Nr.
B 64/83	Abschnitt 63	Abschnitt 64	0,825-3,755	08-0156
Nächster Ort:	Höxter			Unterlage
				Blatt Nr. 1
B64/83 Brakel/Hembsen-Höxter 1.Abschnitt Neubau der B64/83 Höxter/Godelheim-Höxter				BV-Nr.: Maßstab: 1:25000
Planfeststellung Wassertechnischer Entwurf Übersichtskarte von Bau-km 8+000 bis Bau-km 12+880				
Aufgestellt Paderborn, den 20.04.2011		Der Leiter der Regionalniederlassung Sauerland-Hochstift i.A. gez. Dipl.-Ing. Claudia Bockor		