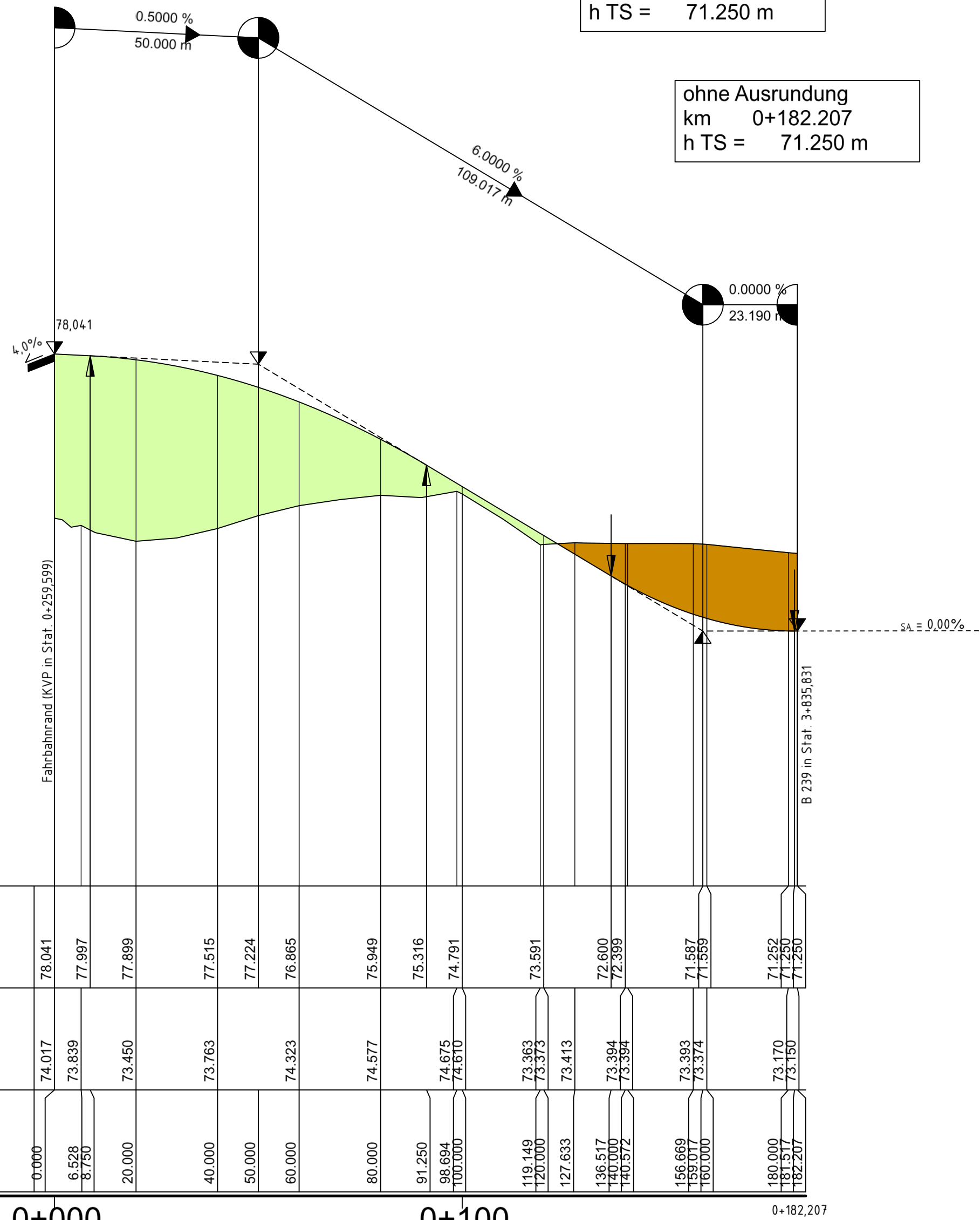


H = 1500.000 m  
 T = 41.250 m  
 f = 0.567 m  
 km 0+050.000  
 h TS = 77.791 m

ohne Ausrundung  
 km 0+000.000  
 h TS = 78.041 m

H = 750.000 m  
 T = 22.500 m  
 f = 0.337 m  
 km 0+159.017  
 h TS = 71.250 m

ohne Ausrundung  
 km 0+182.207  
 h TS = 71.250 m



NN 65.000 m

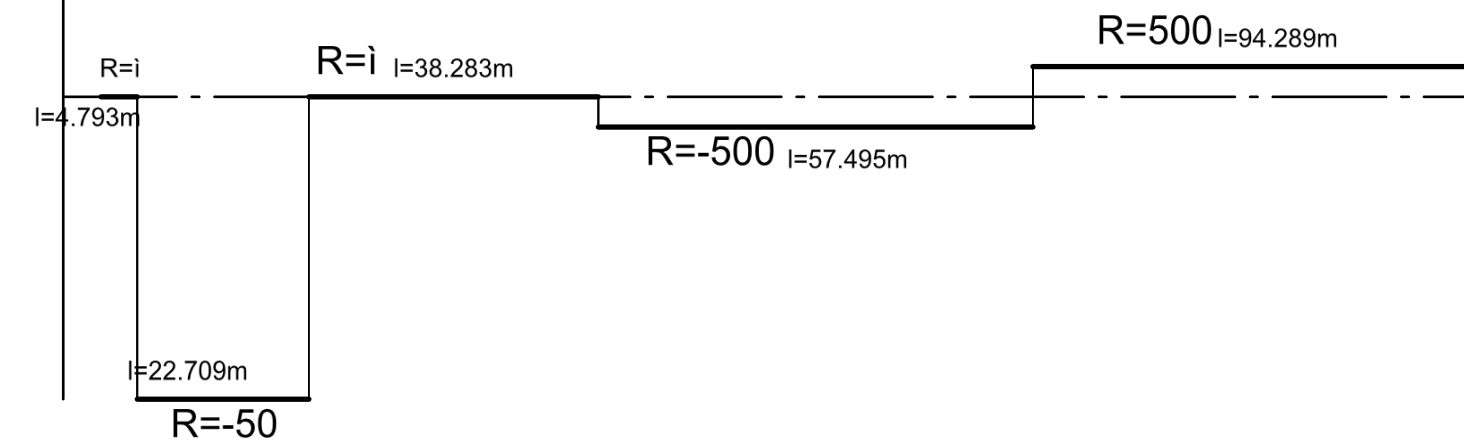
Höhe Gradiente L/A

Geländehöhe

Station

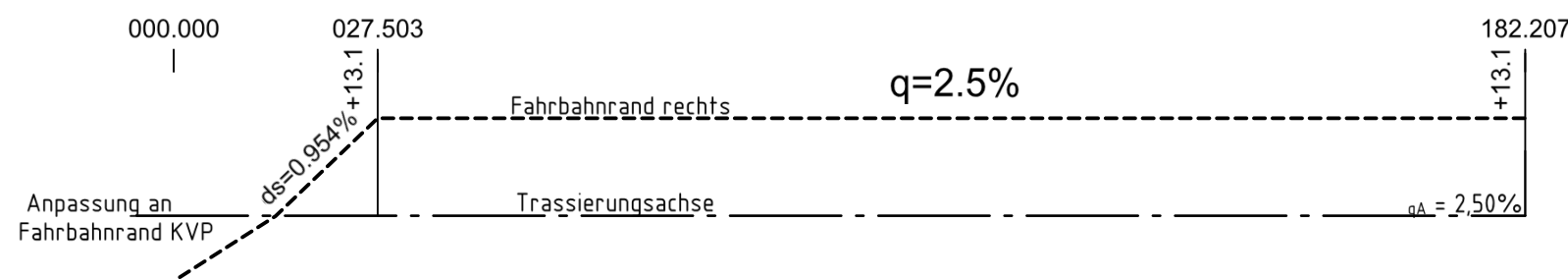
0+000	0+000	0+100	0+182,207
74.017	73.839	73.450	73.150
76.041	77.997	77.899	71.250
77.515	77.224	76.865	71.250
75.949	75.316	74.791	71.250
73.591	72.600	72.399	71.250
71.587	71.587	71.587	71.250
71.252	71.252	71.252	71.250

Krümmung  
 200 / R (cm)

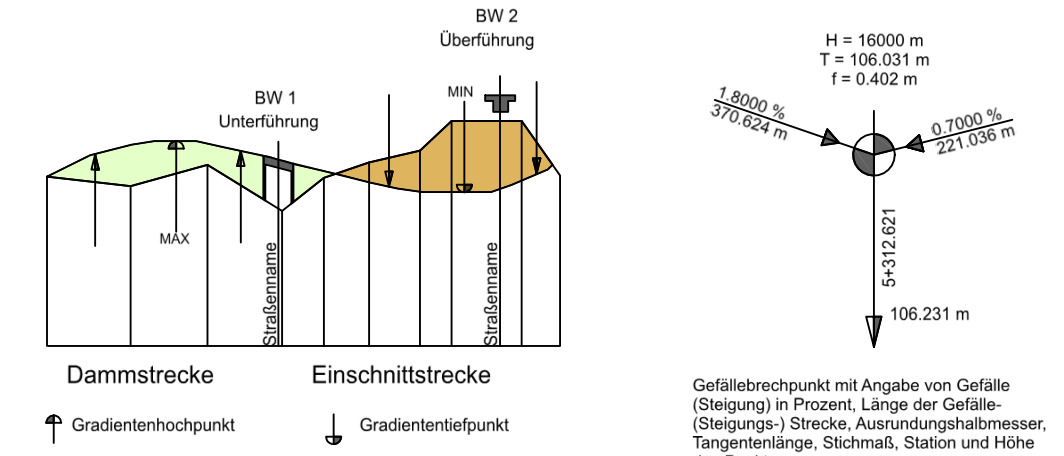


Querneigung

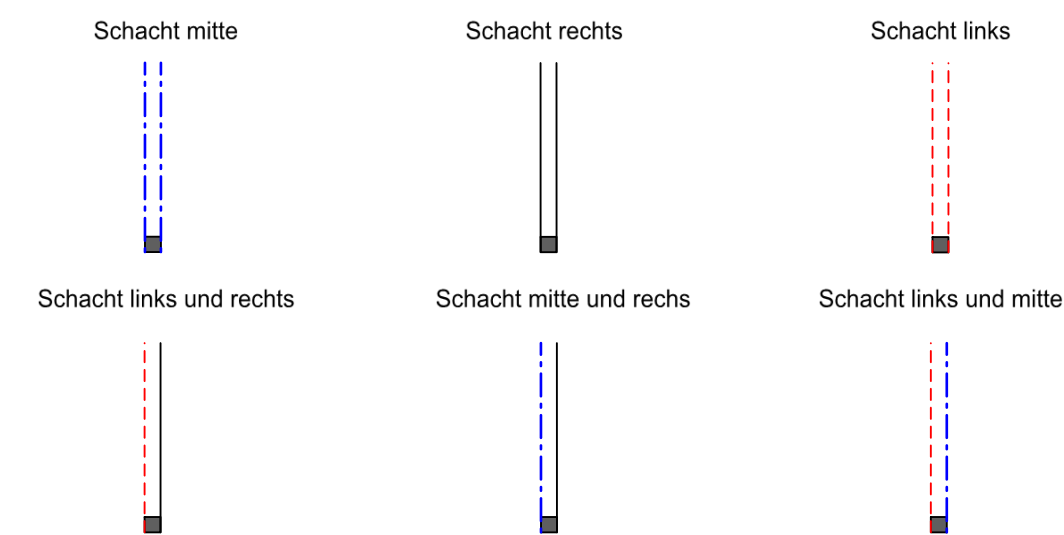
bezoogen auf 5.25m Fahrbahnbreite  
 Maßstab 1 : 10  
 linker Fahrbahnrand  
 rechter Fahrbahnrand



Zeichenerklärung



Graben / Mulde links --- Rohrleitung links  
 Graben / Mulde rechts --- Rohrleitung rechts  
 OK = Oberkante  
 RS = Rohrsohle  
 Mu = Muldensohle



Zugehöriger Entwurf

<b>Aufgestellt</b> Bielefeld, 12.05.2006 Der Leiter der Niederlassung Bielefeld i.A. gez. Oldemeyer	<b>Geprüft</b> Gelsenkirchen, 22.09.2006 Der Direktor des Landesbetriebes Straßenbau NRW i.A. gez. Brinkschmidt
<b>Gesehen</b> Bonn, 18.12.2007 Bundesministerium für Verkehr, Bau und Stadtentwicklung Abteilung Straßenbau i.A. gez. Bidingen Az.: S 21/72131.10/1239-695254	<b>Gesehen</b> Düsseldorf, 27.06.2007 Ministerium für Bauen und Verkehr des Landes NRW i.A. gez. Lohmann

Satzungsgemäß ausgelegen  
 in der Zeit vom \_\_\_\_\_  
 bis \_\_\_\_\_  
 in der Gemeinde \_\_\_\_\_

Zeit und Ort der Auslegung sind  
 rechtzeitig vor Beginn der Auslegung  
 ortsüblich bekannt gemacht worden.

Gemeinde: \_\_\_\_\_  
 (Dienstsigel)

(Unterschrift)

**Regionalniederlassung  
 Ostwestfalen-Lippe**  
 Stapenhorststraße 119 - 33615 Bielefeld

**Straßen.NRW**  
 Landesbetrieb Straßenbau Nordrhein-Westfalen  
 Projekt-Nr.  
**01-0417**

Nr.	Art der Änderung	Datum	Zeichen

**Deckblatt I  
 zur Planfeststellung**

Landesbetrieb Straßenbau Nordrhein-Westfalen	Unterlage / Blatt-Nr.: 8.3.1 / 20
Straße: B 239 Station: 1,486(Absch.52) - 0,753(Absch.51)	<b>Höhenplan</b> Einfahrt AS KVP-B239 (Rampe NO)
PROJIS-Nr.: 52049912.00	Maßstab: 1 : 1 000/100

<b>Ausbau der B 239/3.1          Bad Salzuflen, von A2 bis K4 (Dorfstraße/Lohheide)          Bau-km 2+167,399 bis 5+160,00</b>	
Entwurfsdatum: 01.12.2017	Aufgestellt:
Der Leiter der Regionalniederlassung Bielefeld	Bielefeld
i.A.	(Manuela Rose)