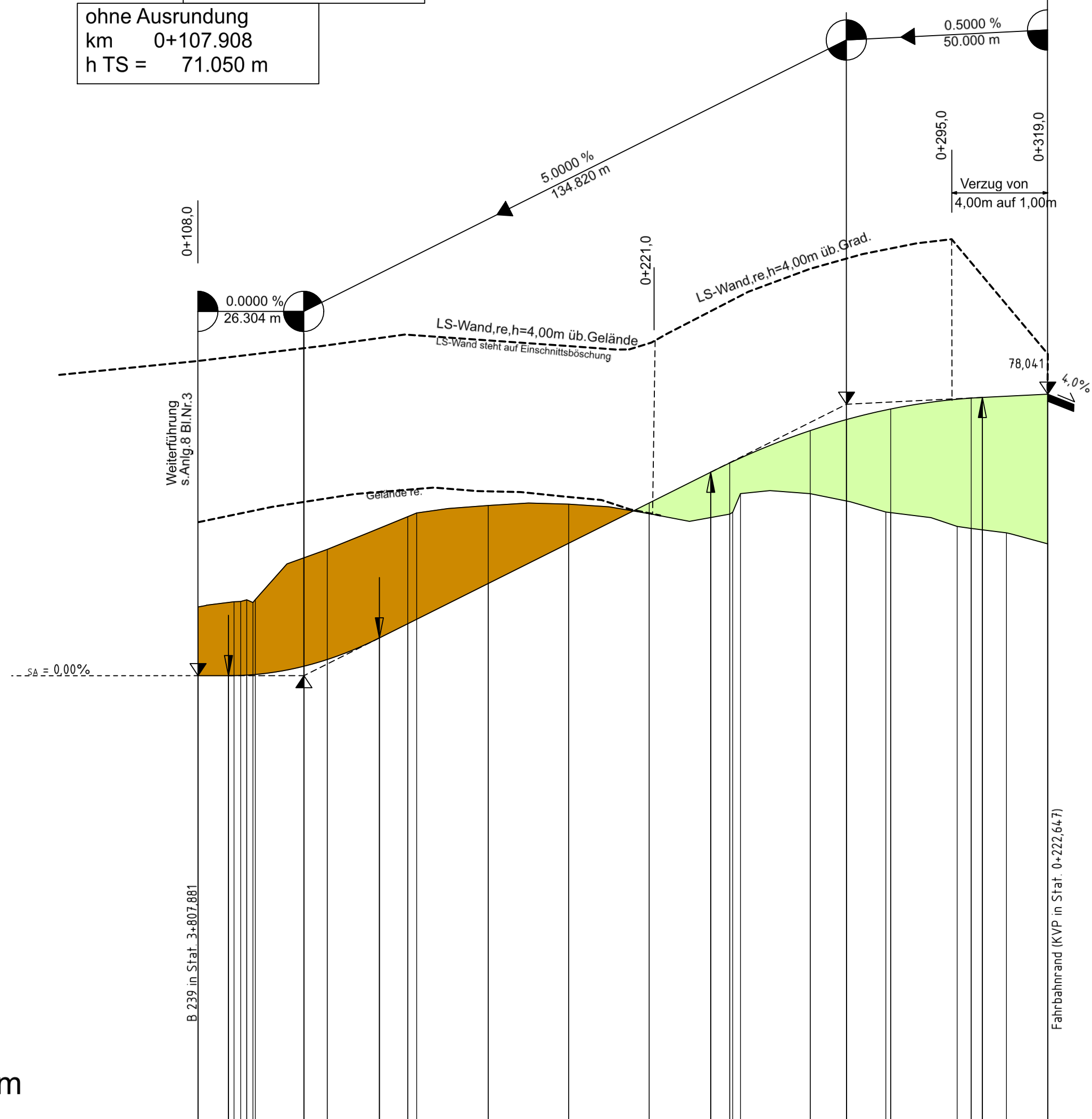


H = 750.000 m
T = 18.750 m
f = 0.234 m
km 0+134.212
h TS = 71.050 m

ohne Ausrundung
km 0+107.908
h TS = 71.050 m

H = 1500.000 m
T = 33.750 m
f = 0.380 m
km 0+269.032
h TS = 77.791 m

ohne Ausrundung
km 0+319.032
h TS = 78.041 m

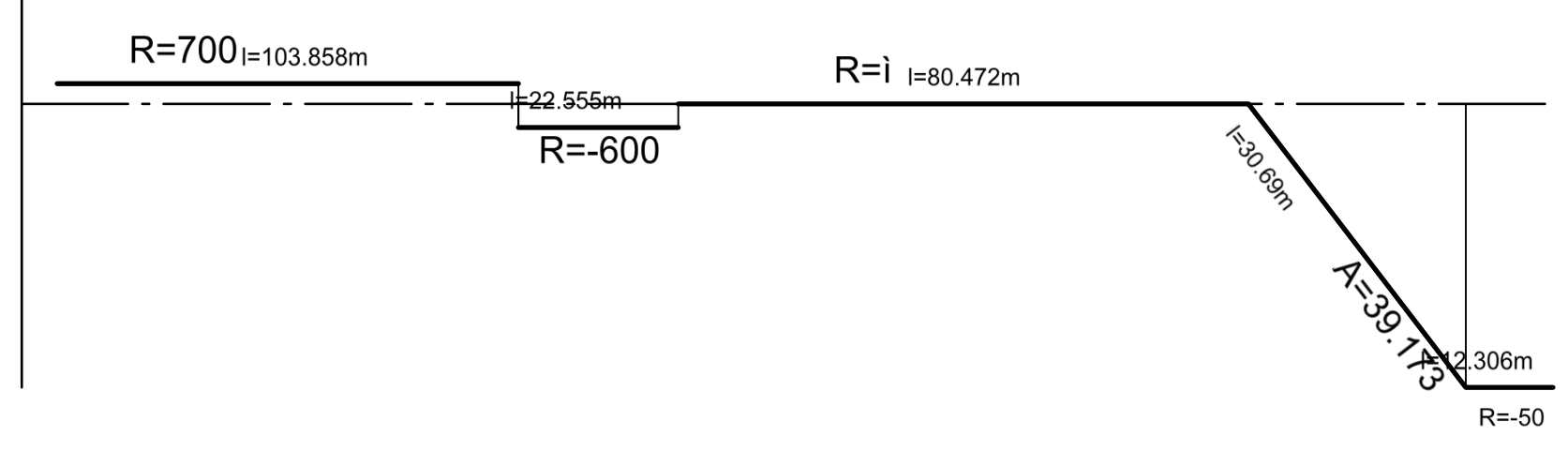


NN 60.000 m

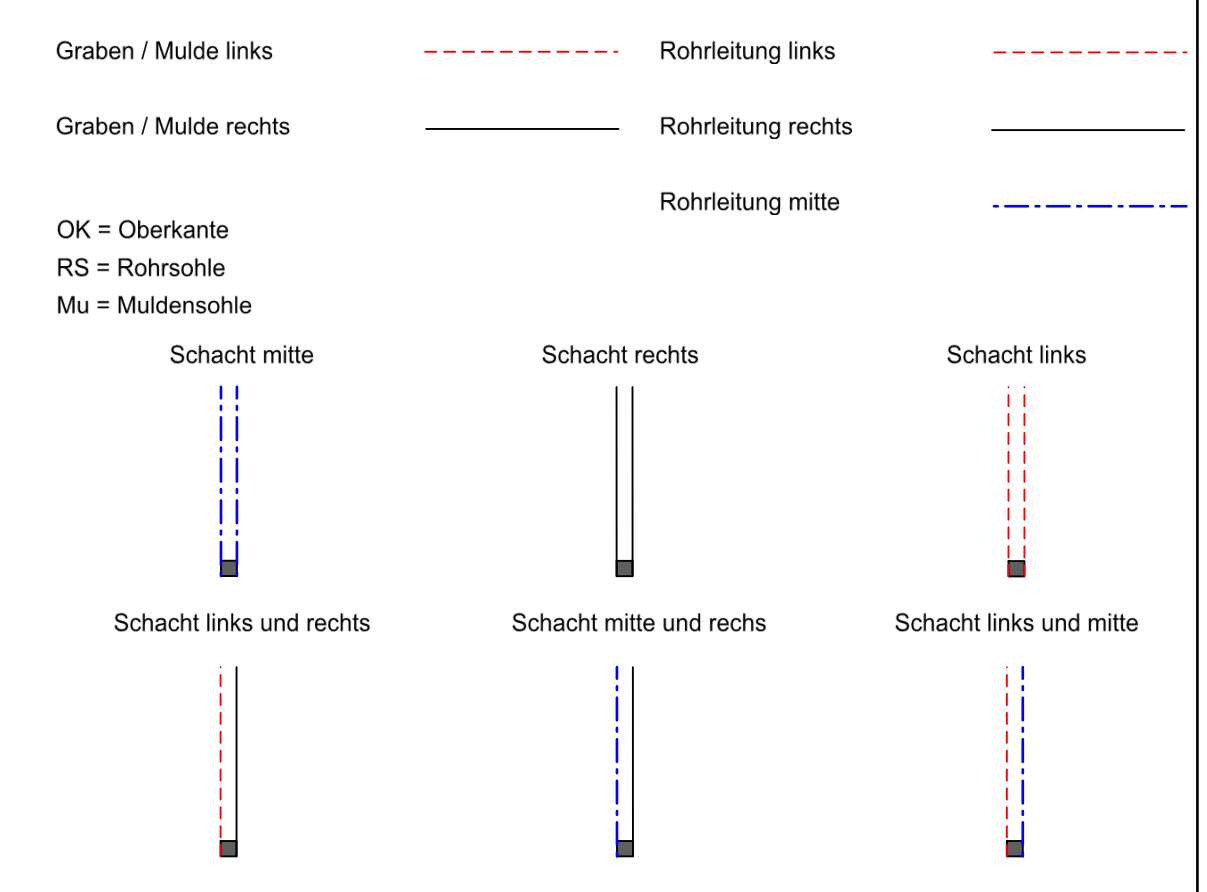
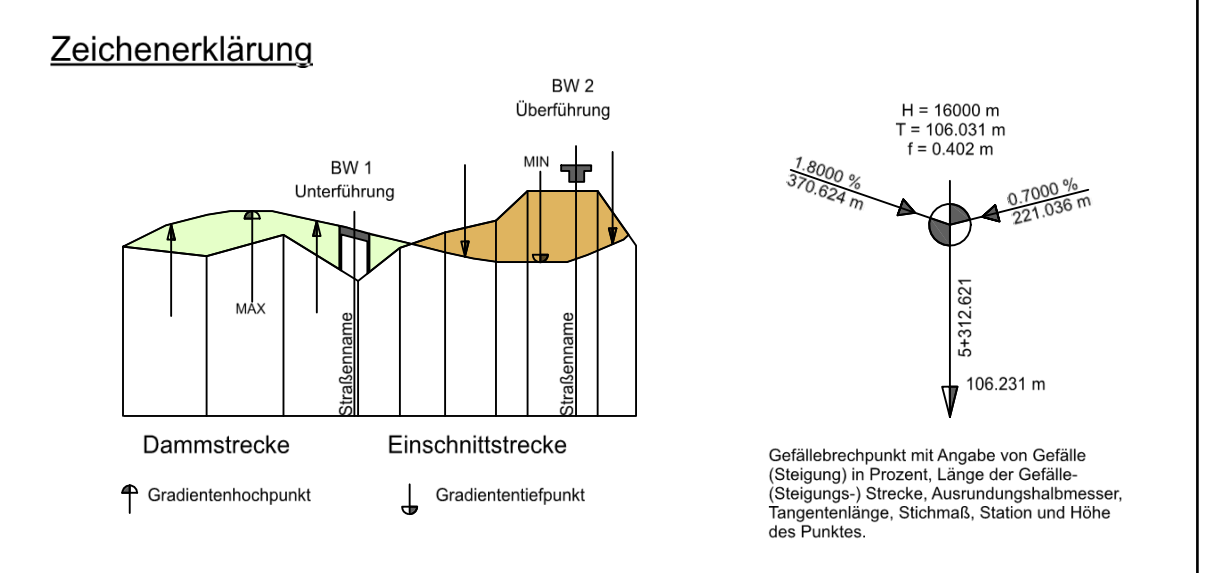
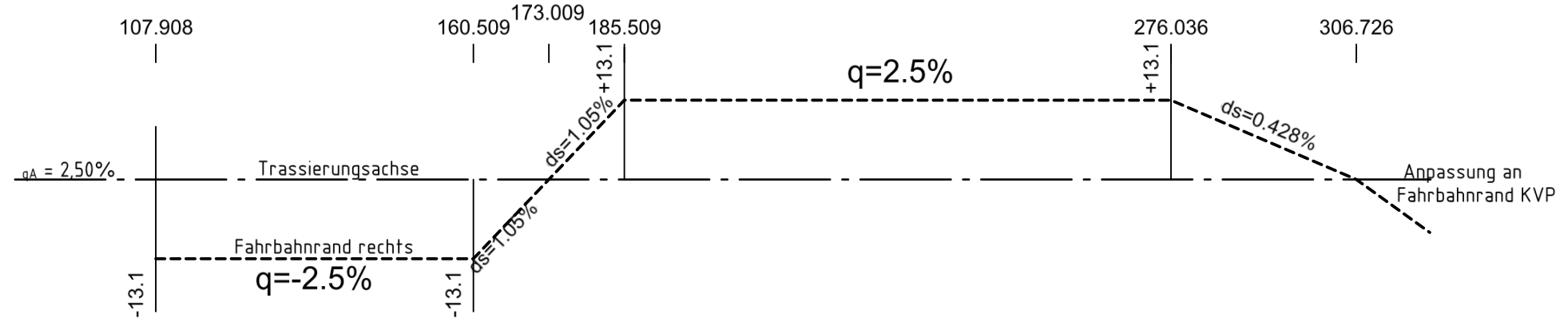
Höhe	71.050	71.050	71.064	71.284	71.451	71.987	72.339	73.339	74.339	75.339	76.103	76.332	77.136	77.411	77.673	77.943	77.960	78.041				
Höhe	71.050	71.050	71.064	71.284	71.451	71.987	72.339	73.339	74.339	75.339	76.103	76.332	77.136	77.411	77.673	77.943	77.960	78.041				
Geländehöhe	72.756	72.892	72.866	74.185	74.998	75.090	75.276	75.309	75.073	75.062	75.570	75.114	75.099	74.756	74.706	74.597	74.323					
Station	107.908	115.462	120.000	134.212	140.000	152.982	160.000	162.216	180.000	200.000	220.000	235.282	240.000	260.000	269.032	278.790	280.000	296.508	300.000	302.782	308.761	319.032

Krümmung
200 / R (cm)

Rechtskurve
Linkskurve



Querneigung
bezo-gen auf 5,25m Fahr-bahnbreite
Maßstab 1 : 10
linker Fahr-bahnrand
rechter Fahr-bahnrand



Zugehöriger Entwurf	
Aufgestellt Bielefeld, 12.05.2006 Der Leiter der Niederlassung Bielefeld i.A. gez. Oldemeyer	Geprüft Gelsenkirchen, 22.09.2006 Der Direktor des Landesbetriebes Straßenbau NRW i.A. gez. Brinkschmidt
Gesehen Bonn, 18.12.2007 Bundesministerium für Verkehr, Bau und Stadtentwicklung Abteilung Straßenbau i.A. gez. Bidingler Az.: S 21/72131.10/1239-695254	Gesehen Düsseldorf, 27.06.2007 Ministerium für Bauen und Verkehr des Landes NRW i.A. gez. Lohmann

Satzungsgemäß ausgelegen
in der Zeit vom _____
bis _____
in der Gemeinde _____

Zeit und Ort der Auslegung sind rechtzeitig vor Beginn der Auslegung ortsüblich bekannt gemacht worden.

Gemeinde: _____
(Dienstsigel)

(Unterschrift)

Regionalniederlassung Ostwestfalen-Lippe
Stapenhorststraße 119 - 33615 Bielefeld

Straßen.NRW
Landesbetrieb Straßenbau Nordrhein-Westfalen

Projekt-Nr. **01-0417**

Nr.	Art der Änderung	Datum	Zeichen

Deckblatt I zur Planfeststellung

Landesbetrieb Straßenbau Nordrhein-Westfalen	Unterlage / Blatt-Nr.: 8.3.1 / 19
Straße: B 239 Station: 1,486(Absch.52) - 0,753(Absch.51)	Höhenplan Ausfahrt AS B239-KVP (Rampe NW)
PROJIS-Nr.: 52049912.00	Maßstab: 1 : 1 000/100

Ausbau der B 239/3.1 Bad Salzuflen, von A2 bis K4 (Dorfstraße/Lohheide) Bau-km 2+167,399 bis 5+160,00	
Entwurfsdatum: 01.12.2017	Aufgestellt:
Der Leiter der Regionalniederlassung Bielefeld	i.A.
(Manuela Rose)	