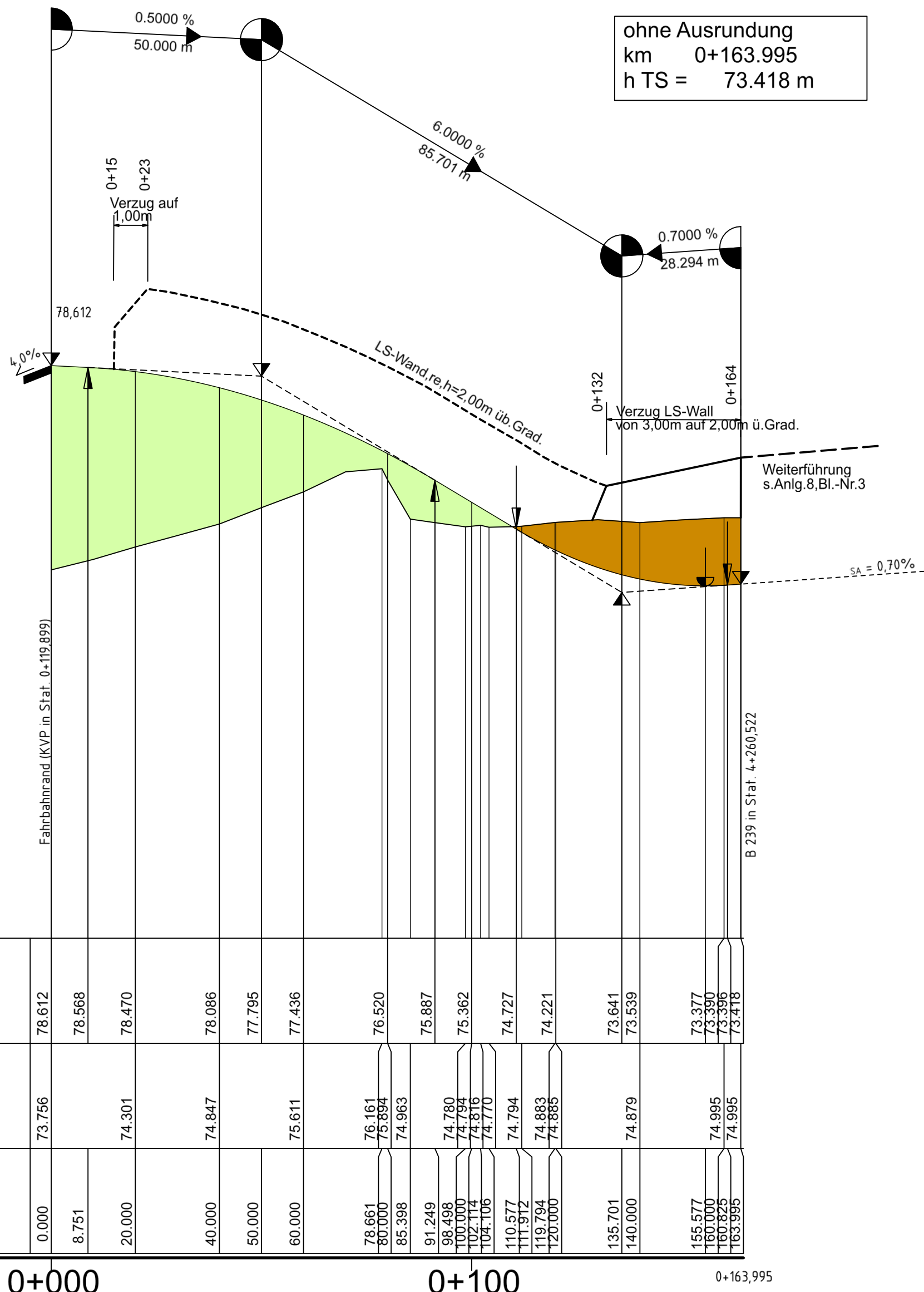


H = 1500.000 m
 T = 41.249 m
 f = 0.567 m
 km 0+050.000
 h TS = 78.362 m

ohne Ausrundung
 km 0+000.000
 h TS = 78.612 m

H = 750.000 m
 T = 25.124 m
 f = 0.421 m
 km 0+135.701
 h TS = 73.220 m

ohne Ausrundung
 km 0+163.995
 h TS = 73.418 m



NN 65.000 m

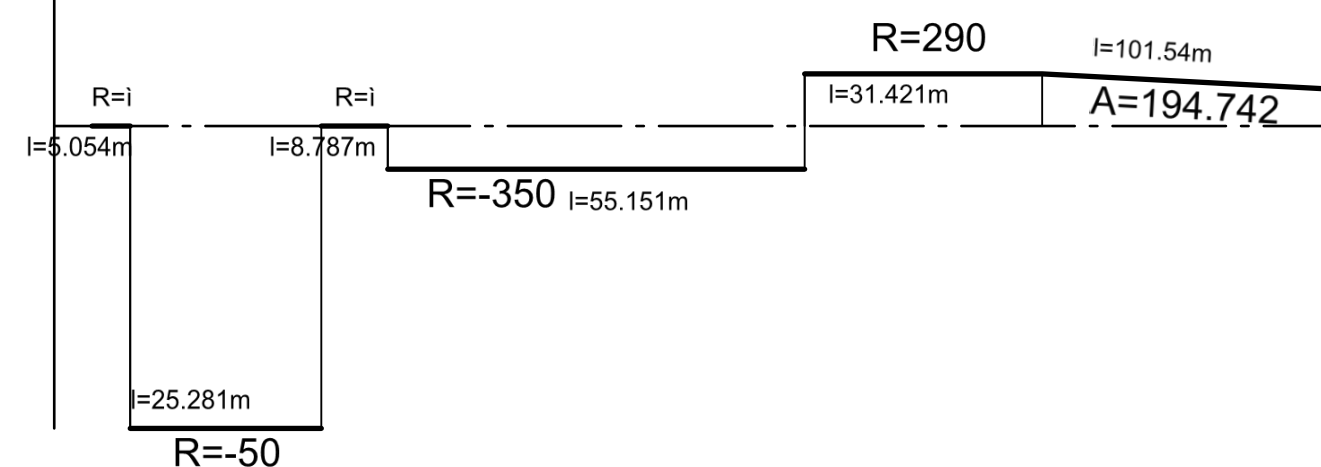
Höhe Gradiente L/A

Geländehöhe

Station

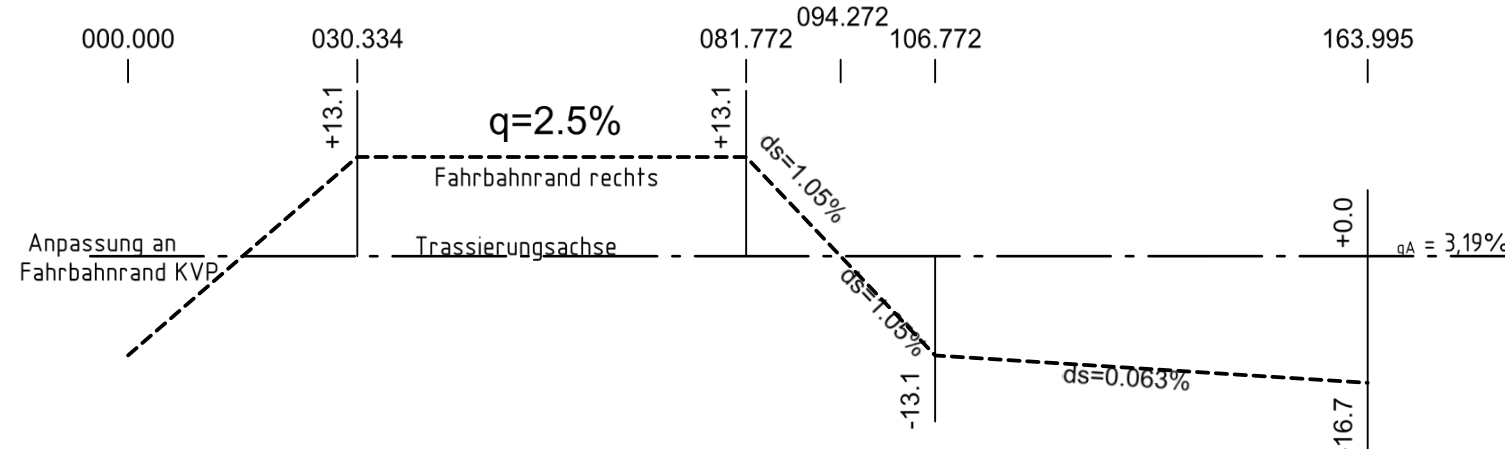
0.000	8.751	20.000	40.000	50.000	60.000	78.661	80.000	85.398	91.249	98.498	100.000	104.106	110.577	111.912	119.794	120.000	135.701	140.000	155.577	160.000	160.825	163.995	
78.612	78.588	78.470	78.086	77.795	77.436	76.520	75.887	75.362	74.727	74.221	73.641	73.539	73.377	73.390	73.386	73.418							

Krümmung
 200 / R (cm)

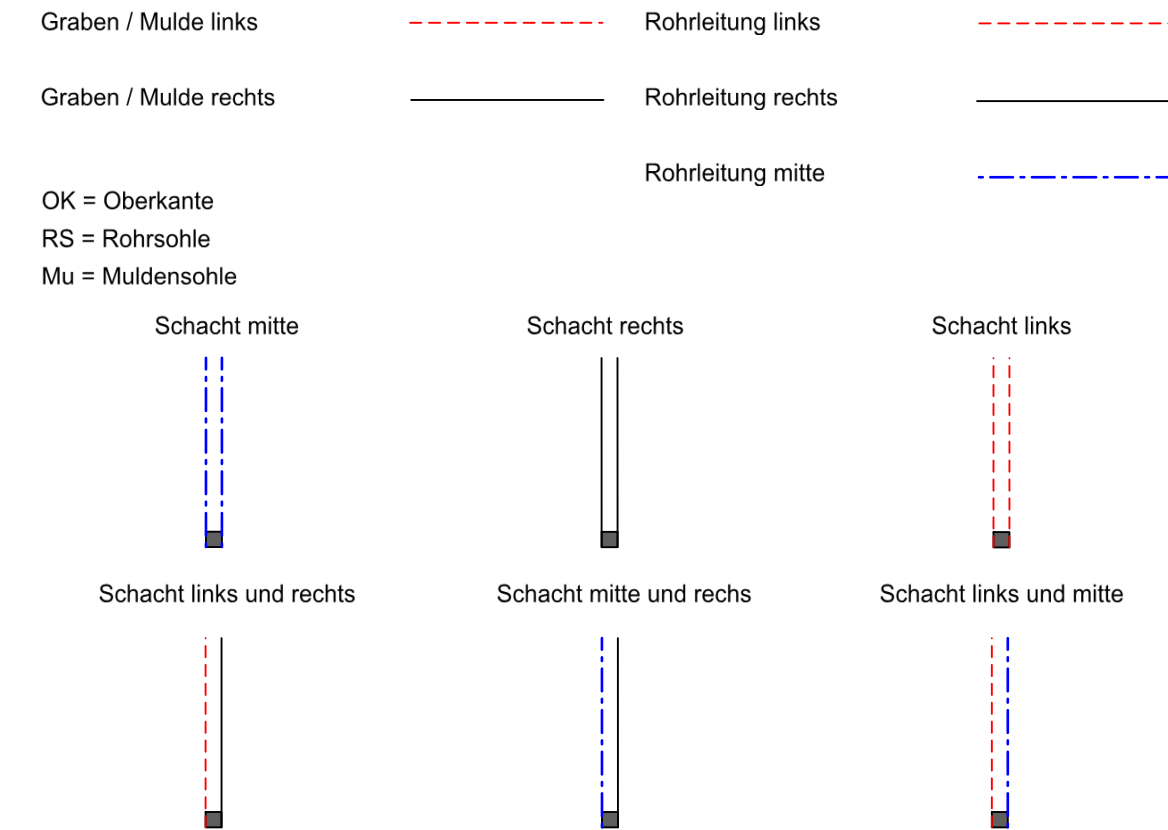
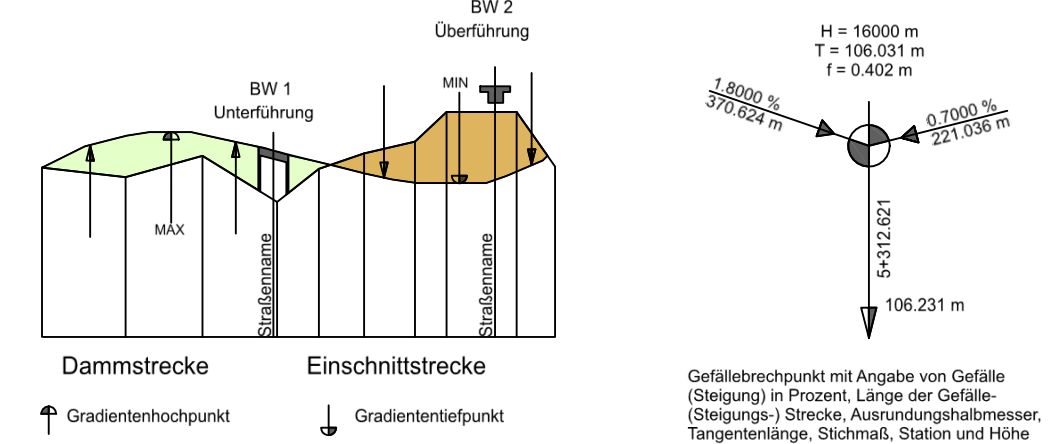


Querneigung

bezogen auf 5,25m Fahrbahnbreite
 Maßstab 1 : 10
 linker Fahrbahnrand
 rechter Fahrbahnrand



Zeichenerklärung



Zugehöriger Entwurf

Aufgestellt Bielefeld, 12.05.2006 Der Leiter der Niederlassung Bielefeld i.A. gez. Oldemeyer	Geprüft Gelsenkirchen, 22.09.2006 Der Direktor des Landesbetriebes Straßenbau NRW i.A. gez. Brinkschmidt
Gesehen Bonn, 18.12.2007 Bundesministerium für Verkehr, Bau und Stadtentwicklung Abteilung Straßenbau i.A. gez. Bidingen Az.: S 21/72131.10/1239-695254	Gesehen Düsseldorf, 27.06.2007 Ministerium für Bauen und Verkehr des Landes NRW i.A. gez. Lohmann

Satzungsgemäß ausgelegen
 in der Zeit vom _____
 bis _____
 in der Gemeinde _____

Zeit und Ort der Auslegung sind
 rechtzeitig vor Beginn der Auslegung
 ortsüblich bekannt gemacht worden.

Gemeinde: _____
 (Dienststempel)

(Unterschrift)



**Regionalniederlassung
 Ostwestfalen-Lippe**
 Stapenhorstraße 119 - 33615 Bielefeld



Straßen.NRW
 Landesbetrieb Straßenbau Nordrhein-Westfalen

Projekt-Nr. **01-0417**

Nr.	Art der Änderung	Datum	Zeichen

**Deckblatt I
 zur Planfeststellung**

Landesbetrieb Straßenbau Nordrhein-Westfalen	Unterlage / Blatt-Nr.: 8.3.1 / 18
Straße: B 239 Station: 1,486(Absch.52) - 0,753(Absch.51)	Höhenplan Einfahrt AS KVP-B239 (Rampe SW)
PROJIS-Nr.: 52049912.00	Maßstab: 1 : 1 000/100

Ausbau der B 239/3.1 Bad Salzuflen, von A2 bis K4 (Dorfstraße/Lohheide) Bau-km 2+167,399 bis 5+160,00	
Entwurfsdatum: 01.12.2017	Aufgestellt:
Der Leiter der Regionalniederlassung Bielefeld	Bielefeld
i.A.	(Manuela Rose)