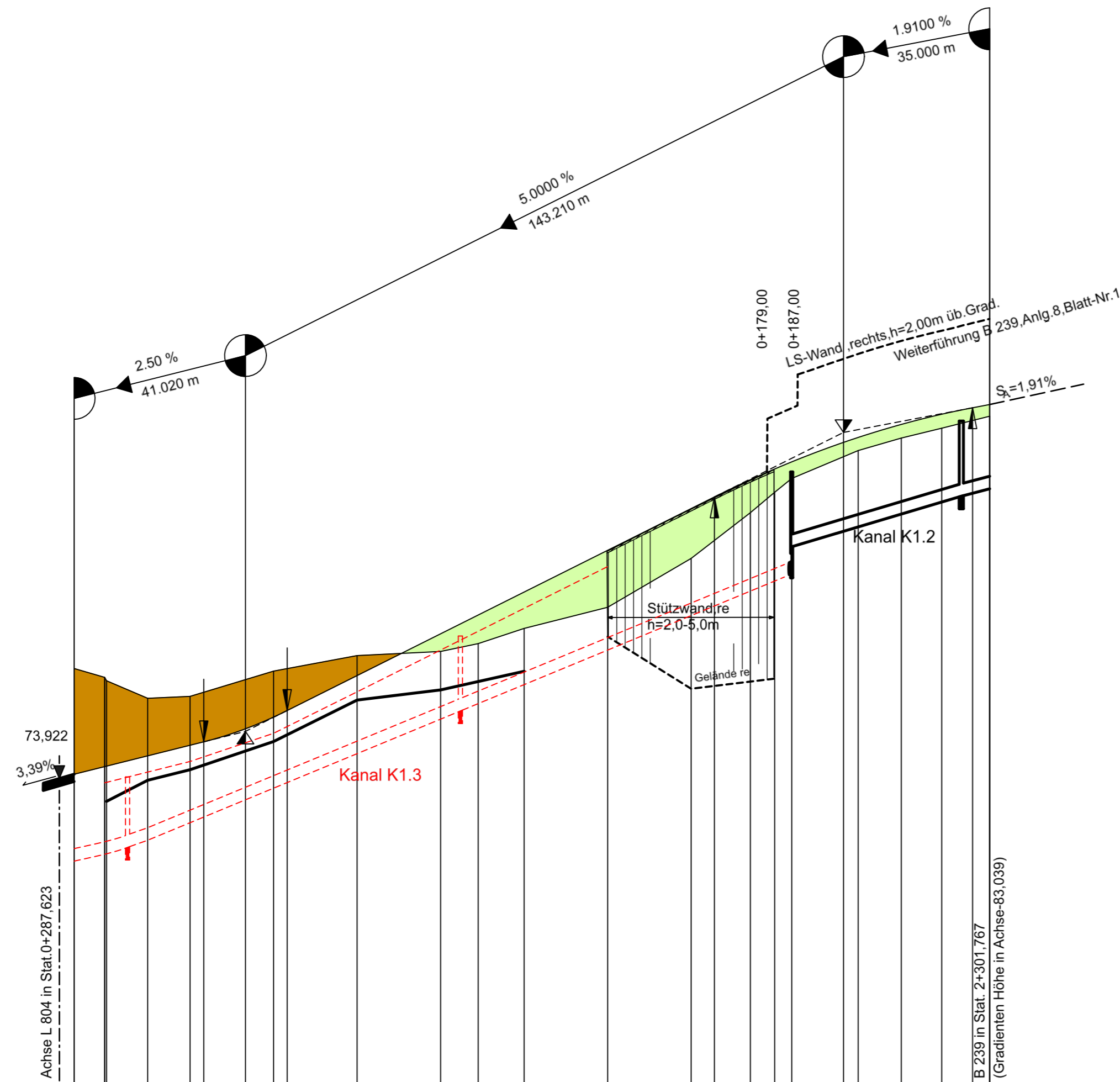


H = 2000.000 m
 T = 30.911 m
 f = 0.239 m
 km 0+196.479
 h TS = 82.227 m

H = 800.000 m
 T = 9.994 m
 f = 0.062 m
 km 0+053.269
 h TS = 75.067 m



NN 65.000 m

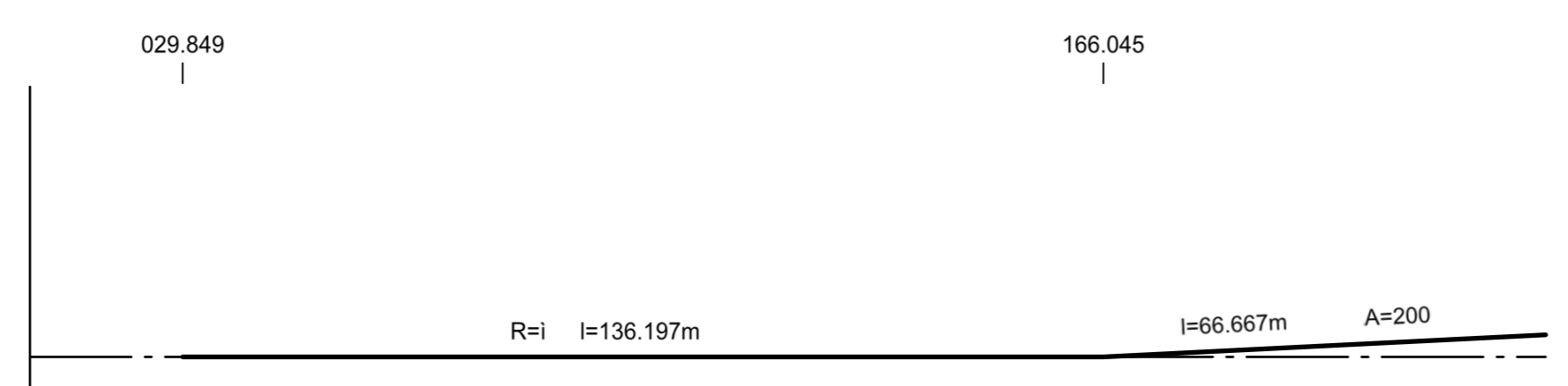
Kanal links/rechts	Profilhöhe/DN		DN 300	
	Deckel/Sohlhöhe	33.3%	41.0%	41.0%
Station / Länge	13.02	79.10	50.03	40.62
Schachtbezeichnung	R1.16	R1.15	R1.14	R1.13

Höhe	74.641	74.817	75.129	75.567	80.682	81.988	82.817	82.895
Gradiente								

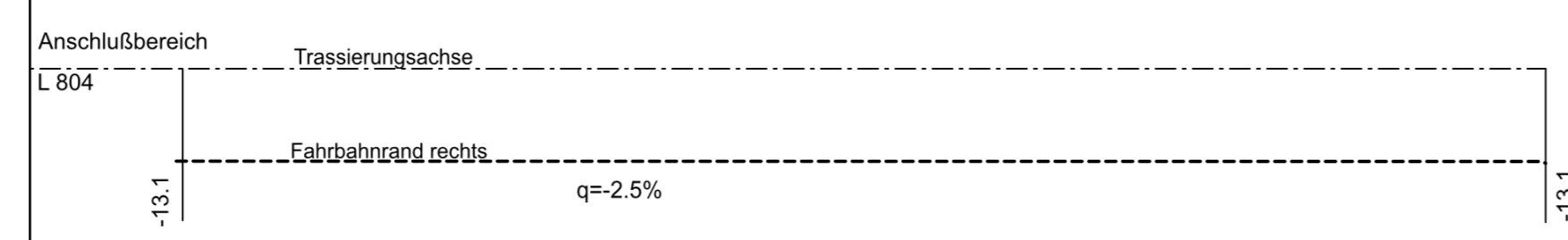
Geländehöhe	76.572	76.361	76.279	75.859	75.905	76.510	76.882	76.981	77.169	77.533	78.039	79.210	80.305	80.794	81.125	81.793	82.092	82.328	82.615
Station	12.293	19.555	20.000	29.849	40.000	60.000	80.000	100.000	120.000	140.000	160.000	180.000	200.000	220.000	231.479				

Station	0+008.749	0+100	0+200	0+231.479
Querprofil				

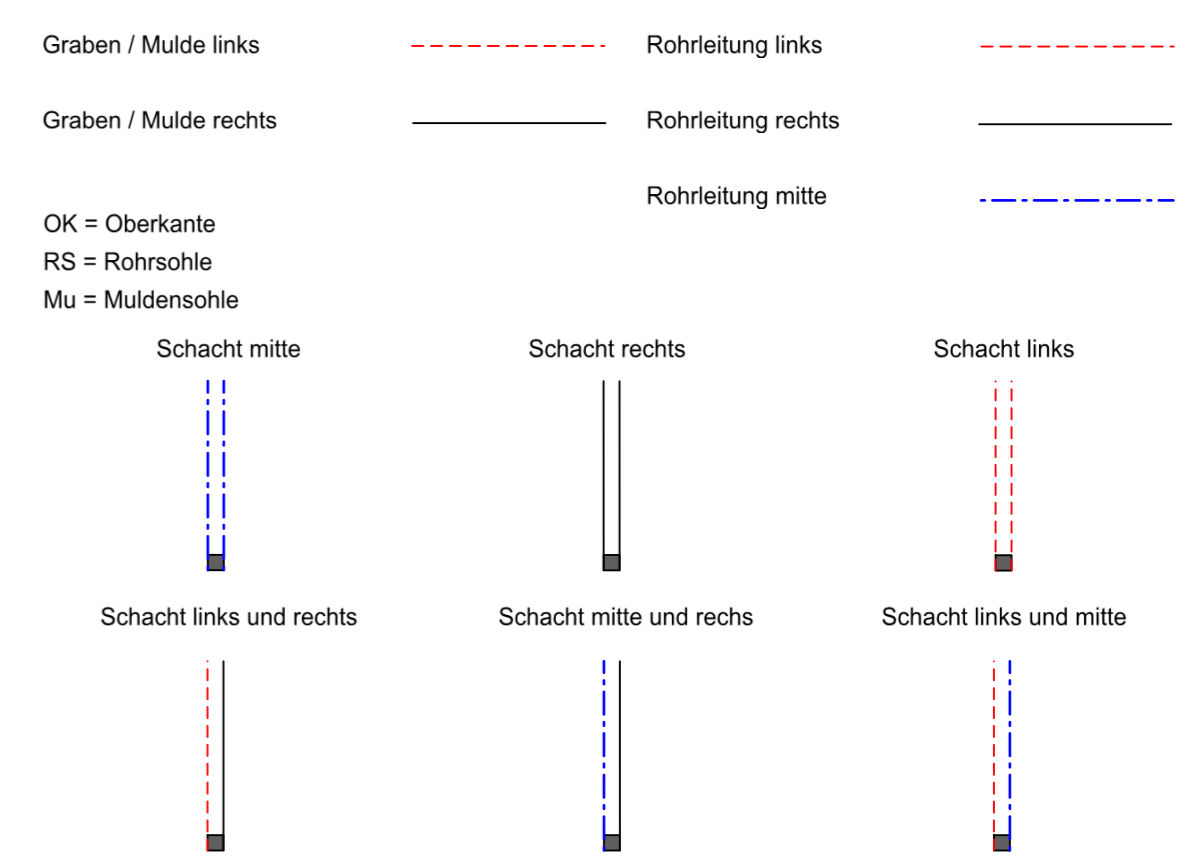
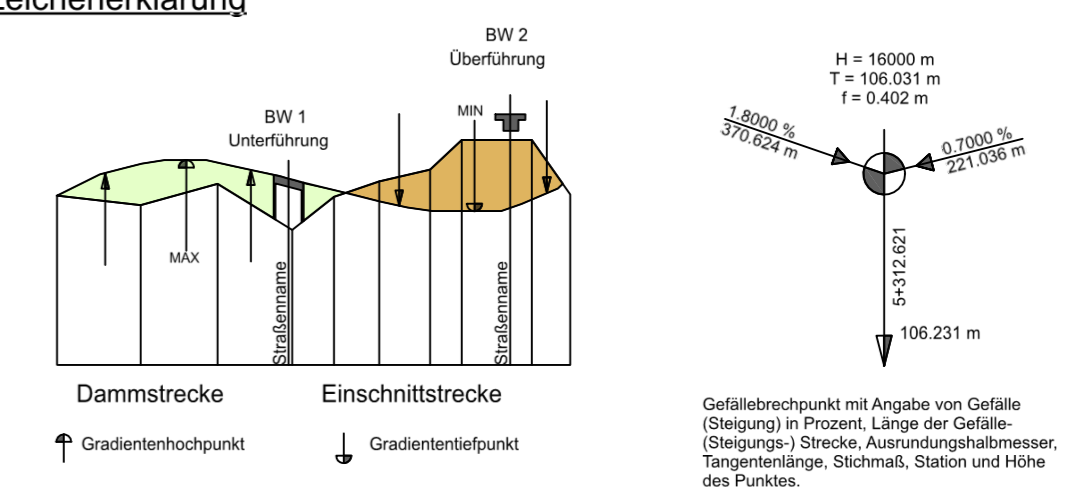
Krümmung
 200 / R (cm)



Querneigung
 bezogen auf 5,25m Fahrbahnbreite
 Maßstab 1 : 10
 linker Fahrbahnrand
 rechter Fahrbahnrand



Zeichenerklärung



Zugehöriger Entwurf	
Aufgestellt Bielefeld, 12.05.2006 Der Leiter der Niederlassung Bielefeld i.A. gez. Oldemeyer	Geprüft Gelsenkirchen, 22.09.2006 Der Direktor des Landesbetriebes Straßenbau NRW i.A. gez. Brinkschmidt
Gesehen Bonn, 18.12.2007 Bundesministerium für Verkehr, Bau und Stadtentwicklung Abteilung Straßenbau i.A. gez. Bidinger Az.: S 21/72131, 10/1239-695254	Gesehen Düsseldorf, 27.06.2007 Ministerium für Bauen und Verkehr des Landes NRW i.A. gez. Lohmann

Satzungsgemäß auslegen
 in der Zeit vom _____ bis _____
 in der Gemeinde _____

Zeit und Ort der Auslegung sind rechtzeitig vor Beginn der Auslegung ortsüblich bekannt gemacht worden.

Gemeinde: _____
 (Dienstsiegel)

(Unterschrift)

 Regionalniederlassung Ostwestfalen-Lippe Stapenhorststraße 119 - 33615 Bielefeld	 Straßen.NRW Landesbetrieb Straßenbau Nordrhein-Westfalen

Nr.	Art der Änderung	Datum	Zeichen

Deckblatt I zur Planfeststellung

Landesbetrieb Straßenbau Nordrhein-Westfalen	Unterlage / Blatt-Nr.: 8.3.1 / 13
Straße: B 239 Station: 1.486(Absch.52) - 0.753(Absch.51)	Höhenplan Einfahrt AS L804-B239 (Rampe NW)
PROJIS-Nr.: 52049912.00	Maßstab: 1 : 1 000/100
Ausbau der B 239/3.1 Bad Salzuflen, von A2 bis K4 (Dorfstraße/Lohheide) Bau-km 2+167,399 bis 5+160,00	
Entwurfsdatum: 01.12.2017 Der Leiter der Regionalniederlassung Bielefeld i.A. (Manuela Rose)	Aufgestellt: