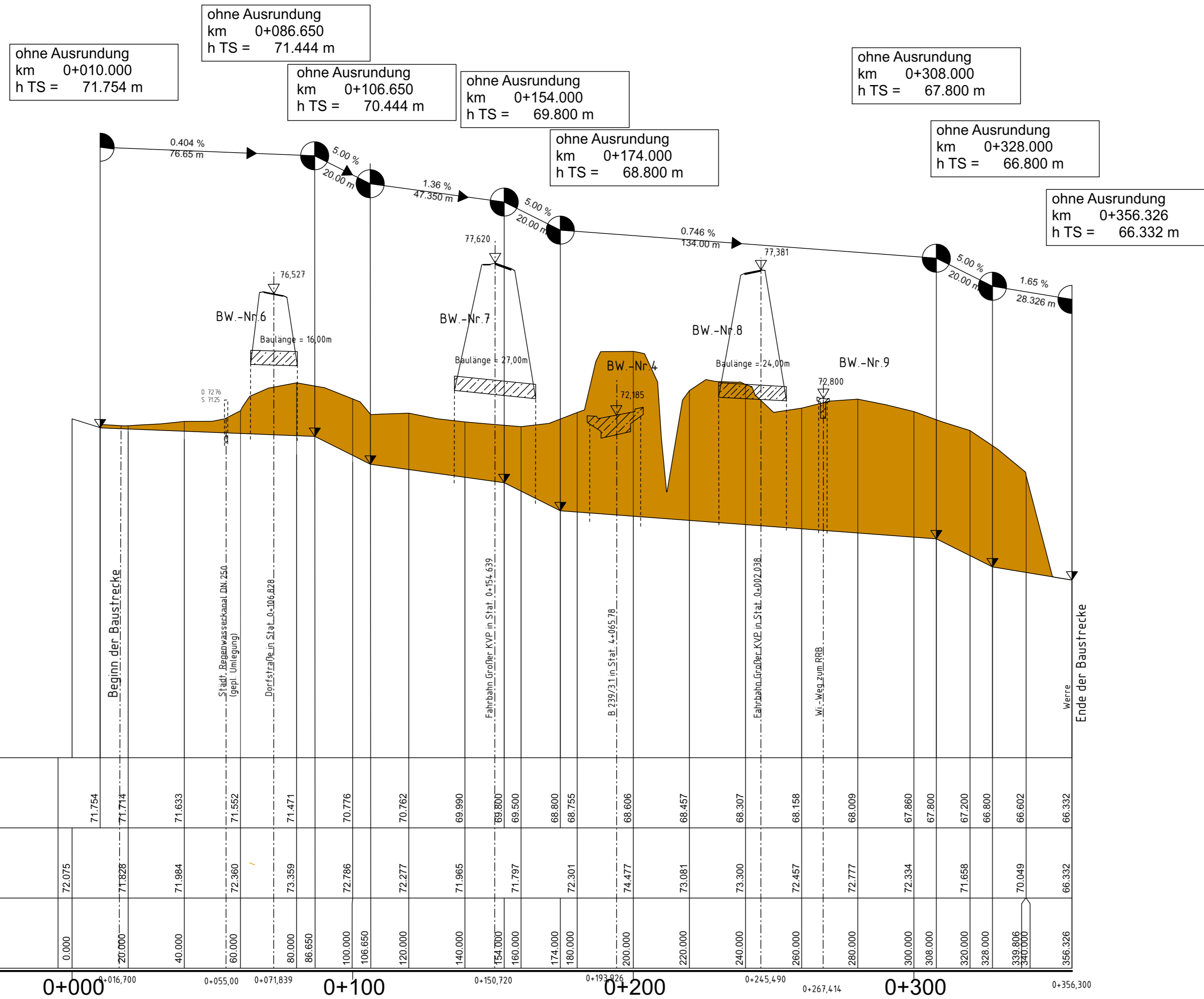
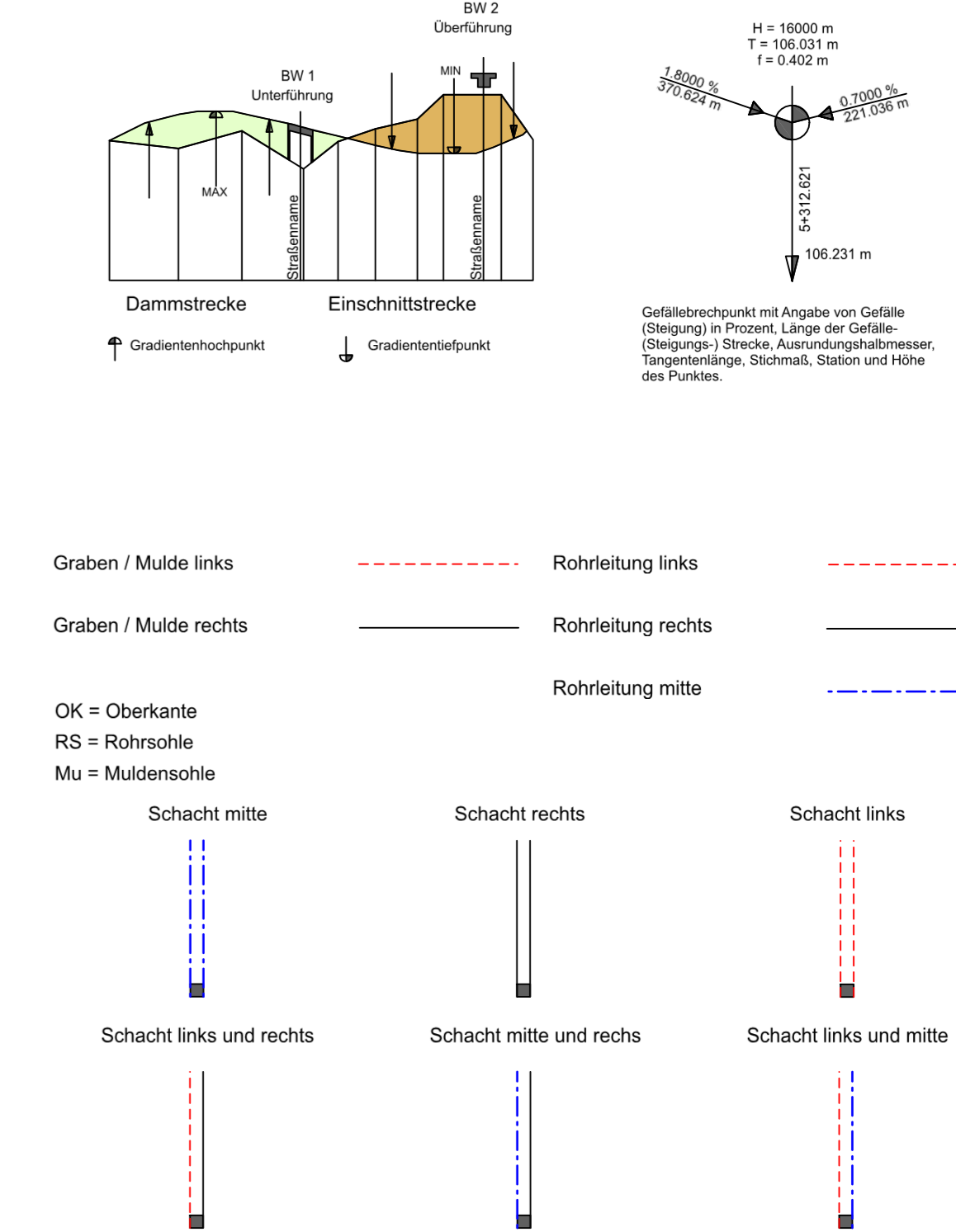


<b>Bauwerk Nr. 6</b> Überführung verl. Dorfstraße über den Knipkenbach	<b>Bauwerk Nr. 7</b> 1. Überführung des KVP über den Knipkenbach	<b>Bauwerk Nr. 4</b> Unterführung des Knipkenbach i.Z. der B 239	<b>Bauwerk Nr. 8</b> 2. Überführung des KVP über den Knipkenbach	<b>Bauwerk Nr. 9</b> Überführung des Weges zum RRB über den Knipkenbach
Bau-km 0+106,828 Bau-km 0+071,839	Bau-km 0+154,639 Bau-km 0+150,720	Bau-km 4+065,780 Bau-km 0+193,926	Bau-km 0+002,038 Bau-km 0+245,490	Bau-km 0+098,666 Bau-km 0+267,414
Lichte Weite(n): 3,00m Lichte Höhe: 3,00m Konstrukt.Höhe: 0,50m Kreuzungswinkel: 92,4822 gon Baulänge: 16,00m	Lichte Weite(n): 3,00m Lichte Höhe: 3,00m Konstrukt.Höhe: 0,50m Kreuzungswinkel: 97,1522 gon Baulänge: 27,00m	Lichte Weite(n): 3,00m Lichte Höhe: 3,00m Konstrukt.Höhe: 0,75m Kreuzungswinkel: 95,0525 gon Breite zw. Gel.: 14,10m	Lichte Weite(n): 3,00m Lichte Höhe: 4,50m Konstrukt.Höhe: 0,75m Kreuzungswinkel: 83,6718 gon Baulänge: 24,00m	Lichte Weite(n): 3,00m Lichte Höhe: 4,00m Konstrukt.Höhe: 0,75m Kreuzungswinkel: 97,8470 gon Breite zw. Gel.: 4,50m



### Zeichenerklärung



Zugehöriger Entwurf	
<b>Aufgestellt</b> Bielefeld, 12.05.2006 Der Leiter der Regionalniederlassung Bielefeld i.A. gez. Oldemeyer	<b>Geprüft</b> Gelsenkirchen, 22.09.2006 Der Direktor des Landesbetriebes Straßenbau NRW i.A. gez. Brinkschmidt
<b>Gesehen</b> Bonn, 18.12.2007 Bundesministerium für Verkehr, Bau und Stadtentwicklung Abteilung Straßenbau i.A. gez. Bidingler Az.: S 21/72131/10/1239-695254	<b>Gesehen</b> Düsseldorf, 27.06.2007 Ministerium für Bauen und Verkehr des Landes NRW i.A. gez. Lohmann

Salzungsgemäß auslegen  
in der Zeit vom \_\_\_\_\_ bis \_\_\_\_\_  
in der Gemeinde \_\_\_\_\_

Zeit und Ort der Auslegung sind rechtzeitig vor Beginn der Auslegung ortsüblich bekannt gemacht worden.

Gemeinde: \_\_\_\_\_  
(Dienststempel)

(Unterschrift)

 Regionalniederlassung Ostwestfalen-Lippe Stapenhorststraße 119 - 33615 Bielefeld	 Straßen.NRW Landesbetrieb Straßenbau Nordrhein-Westfalen Projekt-Nr.: 01-0417
--	---

Nr.	Art der Änderung	Datum	Zeichen

## Deckblatt I zur Planfeststellung

Landesbetrieb Straßenbau Nordrhein-Westfalen	Unterlage / Blatt-Nr.: 8.3.1 / 25
Straße: B 239 Station: 1,486(Absch.52) - 0,753(Absch.51)	Höhenplan verl. Knipkenbach
PROJIS-Nr.: 52049912 00	Maßstab: 1 : 1 000/100

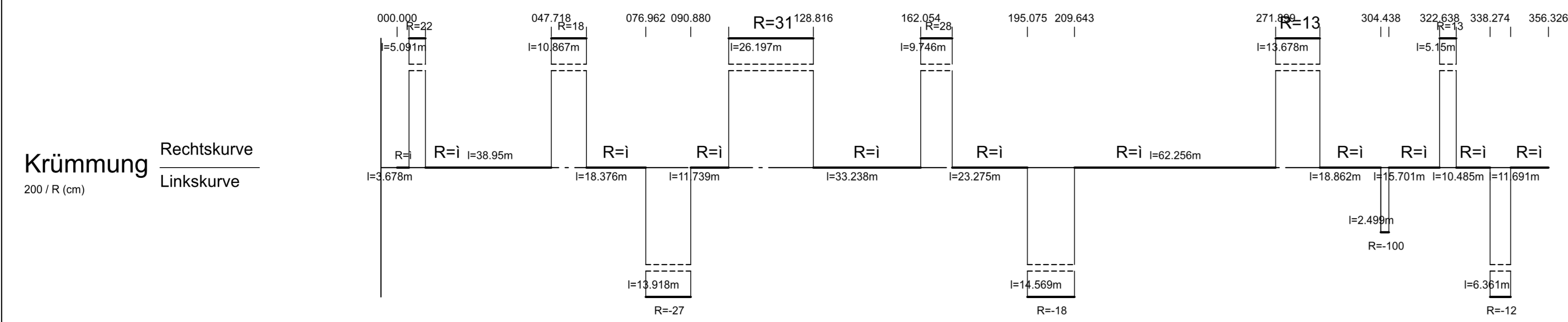
**Ausbau der B 239/3.1  
Bad Salzufen, von A2 bis K4 (Dorfstraße/Lohheide)  
Bau-km 2+167,399 bis 5+160,00**

Entwurfsdatum: 01.12.2017  
Der Leiter der Regionalniederlassung Bielefeld i.A. (Manuela Rose)

Aufgestellt: \_\_\_\_\_  
i.A. *Manuela Rose*

↙ NN 60.000 m

Höhe Gradiente L/A	71.754	71.714	71.633	71.552	71.471	70.776	70.762	69.990	68.800	69.500	68.800	68.755	68.606	68.457	68.307	68.158	68.009	67.860	67.800	67.200	66.800	66.602	66.332
Geländehöhe	72.075	71.828	71.984	72.360	73.359	72.786	72.277	71.965	71.797	72.301	74.477	73.081	73.300	72.457	72.777	72.334	71.658	70.049	66.332				
Station	0+000	0+016,700	0+055,00	0+071,839	0+100	0+150,720	0+193,926	0+200	0+245,490	0+267,414	0+300	0+328,000	0+356,300										



**Krümmung** 200 / R (cm)