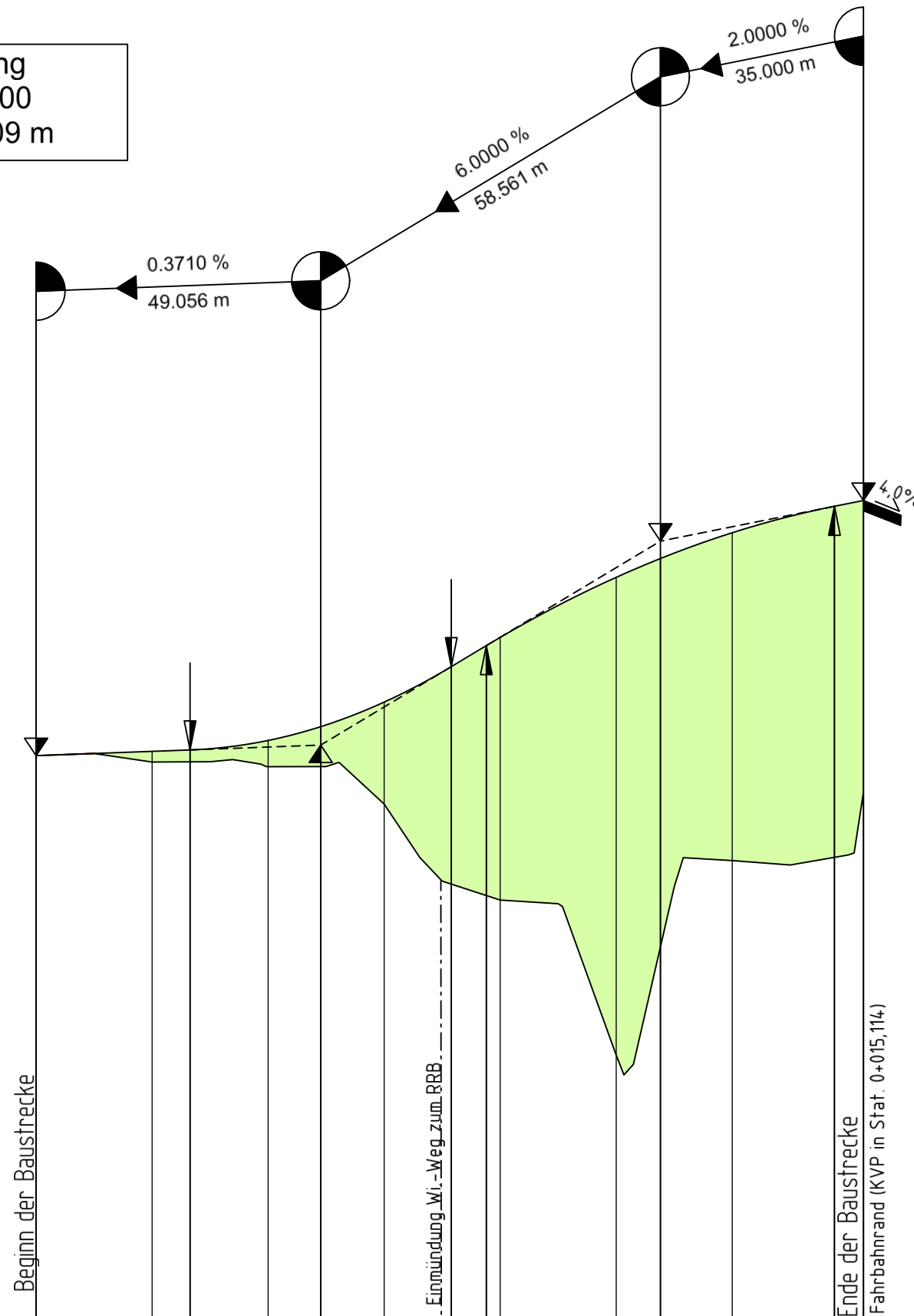


H = 800.000 m  
 T = 22.518 m  
 f = 0.317 m  
 km 0+049.056  
 h TS = 72.891 m

H = 1500.000 m  
 T = 30.004 m  
 f = 0.300 m  
 km 0+107.617  
 h TS = 76.405 m

ohne Ausrundung  
 km 0+142.617  
 h TS = 77.105 m

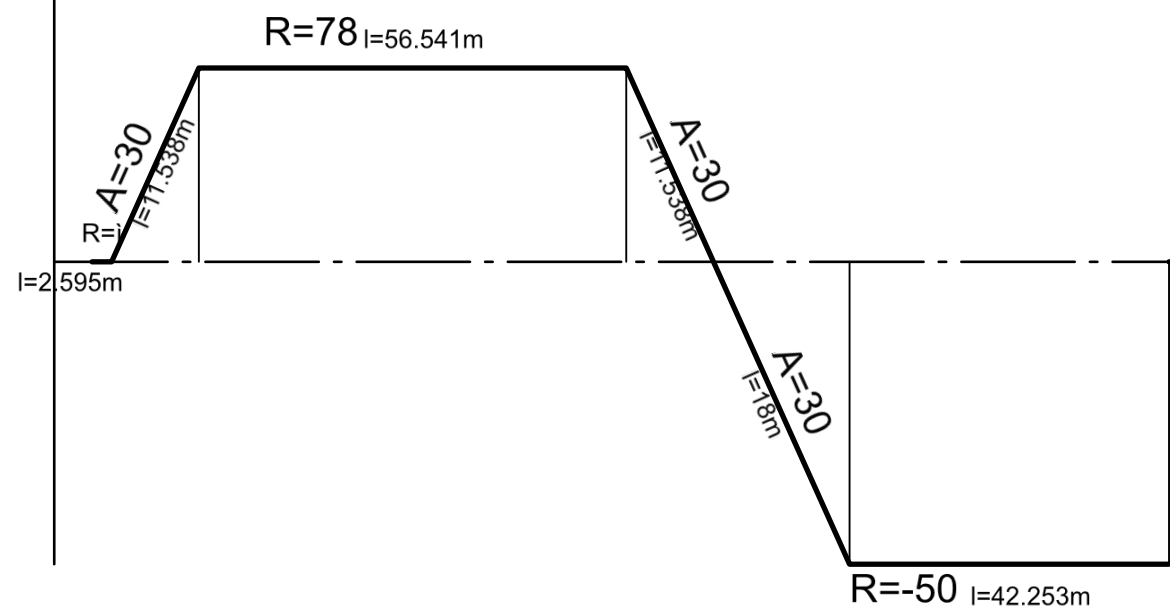
ohne Ausrundung  
 km 0+000.000  
 h TS = 72.709 m



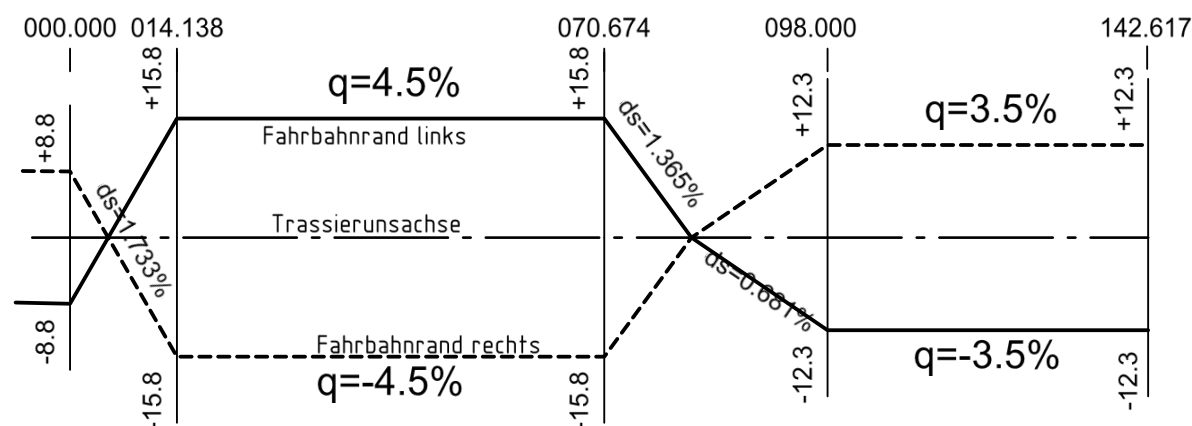
NN 60.000 m

Höhe	Station
72.709	0.000
72.746	20.000
72.599	26.538
72.783	40.000
72.807	49.056
72.971	60.000
73.208	74.574
73.631	80.000
74.242	100.000
74.605	107.617
74.746	120.000
75.781	140.000
76.105	142.617
76.549	142.617
77.005	142.617
77.105	142.617

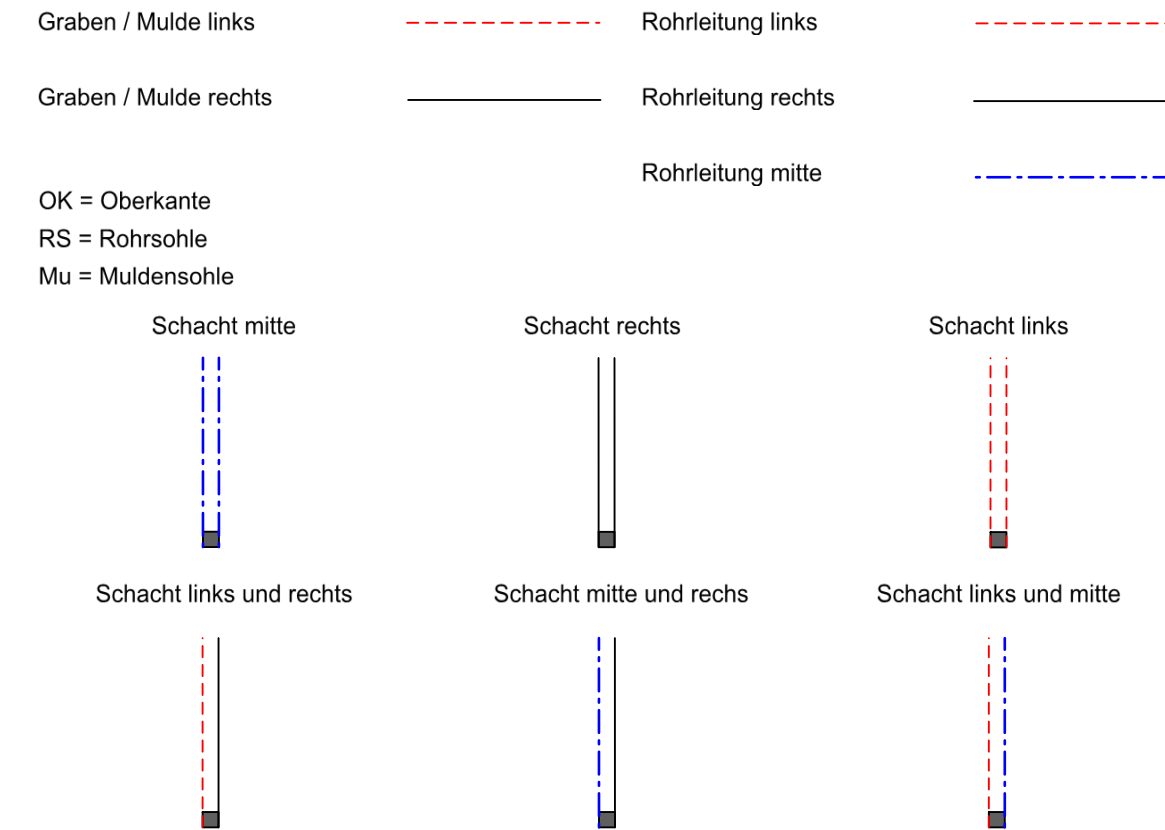
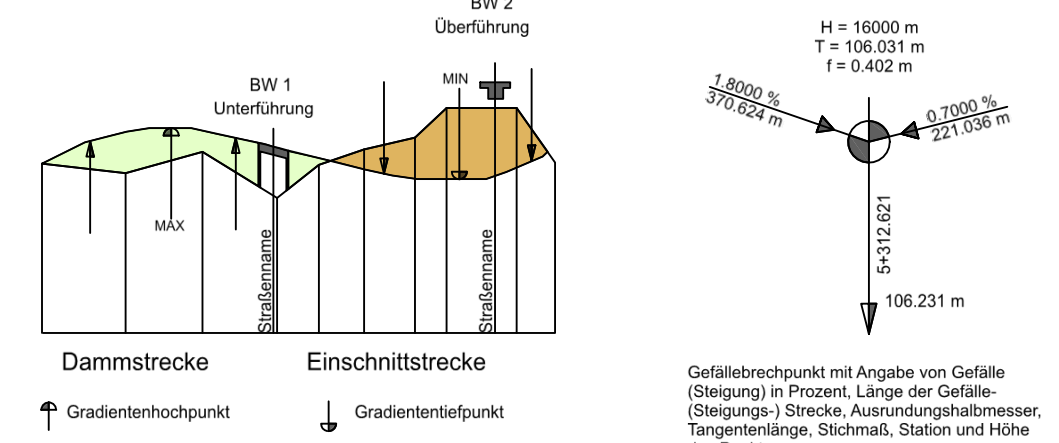
Krümmung  
 200 / R (cm)



Querneigung  
 bezogen auf 3,50m Fahrbahnbreite  
 Maßstab 1 : 10  
 linker Fahrbahnrand  
 rechter Fahrbahnrand



Zeichenerklärung



Zugehöriger Entwurf

<b>Aufgestellt</b> Bielefeld, 12.05.2006 Der Leiter der Niederlassung Bielefeld i.A. gez. Oldemeyer	<b>Geprüft</b> Gelsenkirchen, 22.09.2006 Der Direktor des Landesbetriebes Straßenbau NRW i.A. gez. Brinkschmidt
<b>Gesehen</b> Bonn, 18.12.2007 Bundesministerium für Verkehr, Bau und Stadtentwicklung Abteilung Straßenbau i.A. gez. Bidingen Az.: S 21/72131.10/1239-695254	<b>Gesehen</b> Düsseldorf, 27.06.2007 Ministerium für Bauen und Verkehr des Landes NRW i.A. gez. Lohmann

Satzungsgemäß ausgelegen  
 in der Zeit vom \_\_\_\_\_  
 bis \_\_\_\_\_  
 in der Gemeinde \_\_\_\_\_

Zeit und Ort der Auslegung sind  
 rechtzeitig vor Beginn der Auslegung  
 ortstüblich bekannt gemacht worden.

Gemeinde: \_\_\_\_\_  
 (Dienstsiegel)

(Unterschrift)



**Regionalniederlassung  
 Ostwestfalen-Lippe**  
 Stapenhorststraße 119 - 33615 Bielefeld



**Straßen.NRW**  
 Landesbetrieb Straßenbau Nordrhein-Westfalen

Projekt-Nr. **01-0417**

Nr.	Art der Änderung	Datum	Zeichen

**Deckblatt I  
 zur Planfeststellung**

Landesbetrieb Straßenbau Nordrhein-Westfalen	Unterlage / Blatt-Nr.: 8.3.1 / 23
Straße: B 239 Station: 1,486(Absch.52) - 0,753(Absch.51)	<b>Höhenplan</b> Anbindung L 772
PROJIS-Nr.: 52049912.00	Maßstab: 1 : 1 000/100

**Ausbau der B 239/3.1  
 Bad Salzuflen, von A2 bis K4 (Dorfstraße/Lohheide)  
 Bau-km 2+167,399 bis 5+160,00**

Entwurfsdatum: 01.12.2017	Aufgestellt:
Der Leiter der Regionalniederlassung Bielefeld	Bielefeld
i.A. (Manuela Rose)	<i>[Signature]</i>