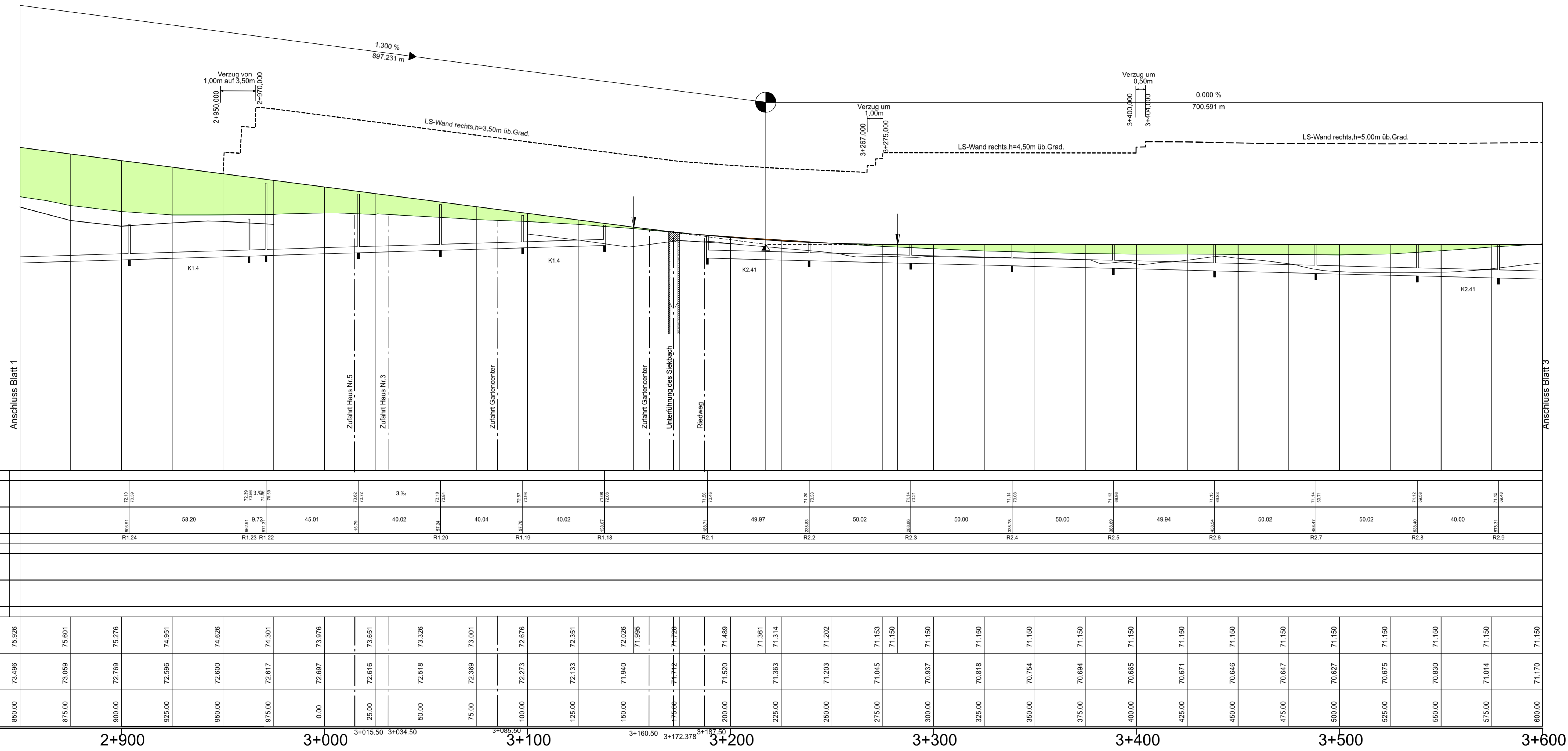
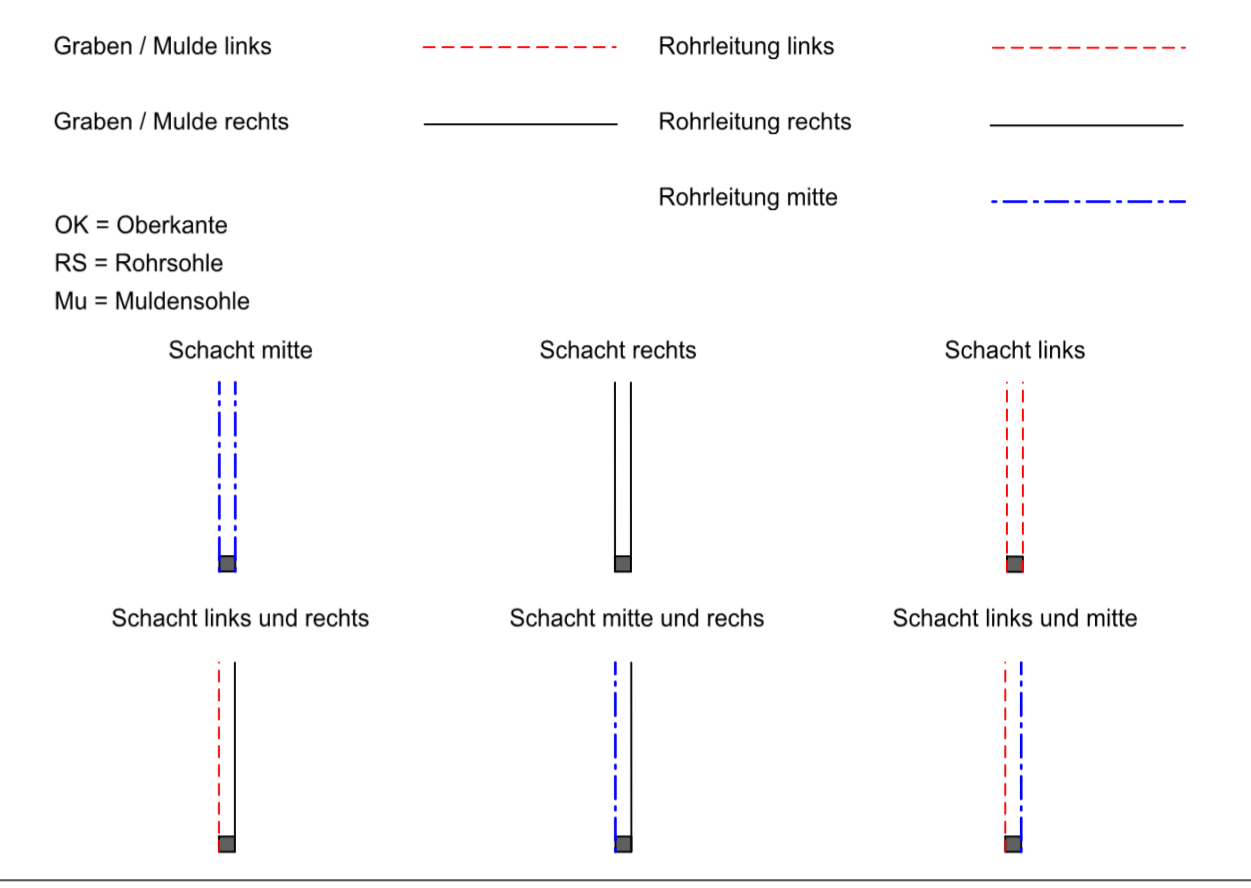
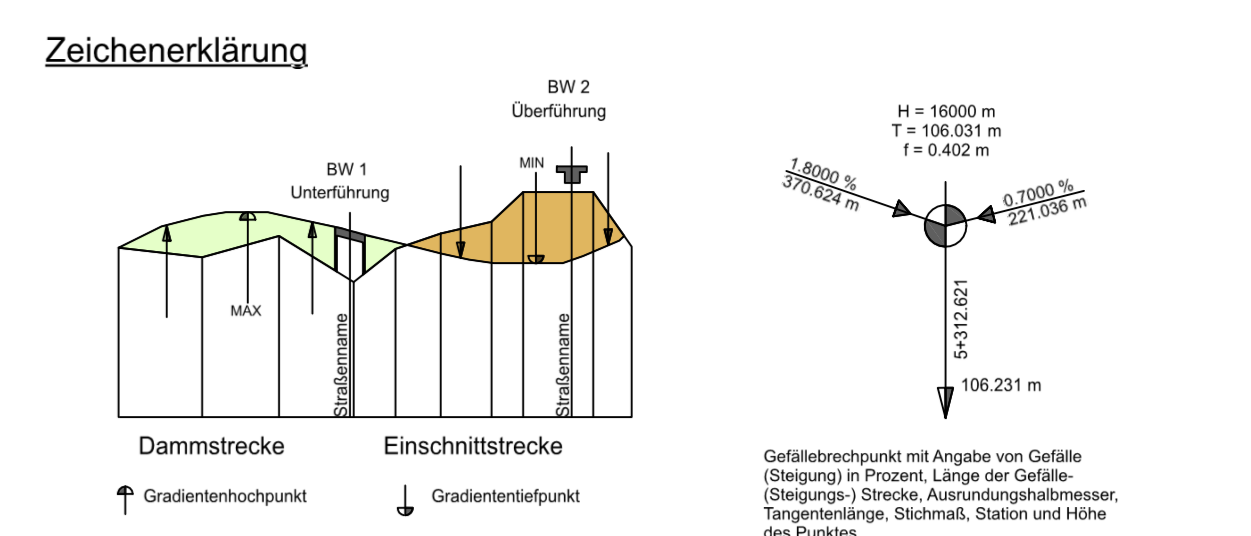
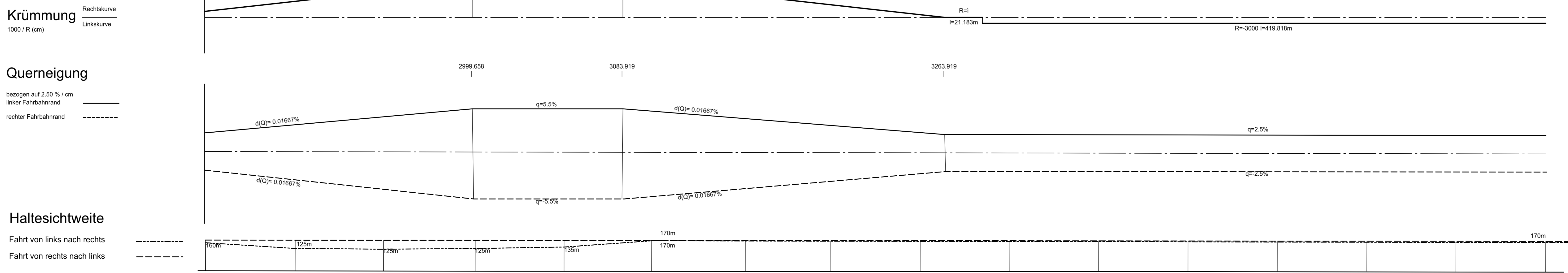


Bauwerk Nr. 2	
Unterführung des Siekbach i.Z.der B 239	
Bau-km	3+172.378
Bau-km	
Lichte Weite(n):	4,50m
Lichte Höhe:	2,00m
Konstrukt.Höhe:	0,50m
Kreuzungswinkel:	97,675 gon
Breite zw. Gel.:	17,30m

H = 10000,000 m
 T = 65.000 m
 f = 0,211 m
 km 3+217,354
 h TS = 71,150 m



Lärmschutz links		_____
Lärmschutz rechts		-----
NN 60.000 m		↓
Kanal rechts	Durchmesser -DN	
	Deckel-/Sohlhöhe	
	Station / Länge	
Kanal links	Schachtbezeichnung	
	Durchmesser -DN	
	Deckel-/Sohlhöhe	
Station / Länge		
Schachtbezeichnung		
Höhe Gradiente		75.926
Geländehöhe		72.496
Station		850,00



Zugehöriger Entwurf	
Aufgestellt Bielefeld, 12.05.2006 Der Leiter der Regionalniederlassung Bielefeld i.A. gez. Dörmeyer	Geprüft Gelsenkirchen, 22.09.2006 Der Direktor des Landesbetriebes Straßenbau NRW i.A. gez. Brinkhoff
Gesehen Bonn, 18.12.2007 Bundesministerium für Verkehr, Bau und Stadtentwicklung Abteilung Straßenbau i.A. gez. Biedinger A2: S 2172/231-101/2304-89/254	Gesehen Düsseldorf, 27.06.2007 Ministerium für Bauen und Verkehr des Landes NRW i.A. gez. Lohmann

Satzungsgemäß ausgelegten
 in der Zeit vom _____
 bis _____
 in der Gemeinde _____

Zeit und Ort der Auslegung sind
 rechtzeitig vor Beginn der Auslegung
 ortsüblich bekannt gemacht worden.

Gemeinde: _____
 (Dienststempel)

(Unterschrift)

Regionalniederlassung Ostwestfalen-Lippe
 Stapelhorststraße 119 · 33615 Bielefeld

Straßen.NRW
 Landesbetrieb Straßenbau NRW

Projekt-Nr.: **01-0417**

Nr.	Art der Änderung	Datum	Zeichen

Deckblatt I zur Planfeststellung

Landesbetrieb Straßenbau Nordrhein-Westfalen
 Straße: **B 239** Station: 1,486(Absch.52) - 0,753(Absch.51)
 PROJIS-Nr.: 52049912 00

Unterlage / Blatt-Nr.: **8.1.1 / 2**
Höhenplan
 Bau-Km 2+850 - 3+600
 Maßstab: 1 : 1 000/100

Ausbau der B 239/3.1
Bad Salzuflen, von A2 bis K4 (Dorfstraße/Lohheide)
Bau-km 2+167,399 bis 5+160,00

Entwurfsdatum: 01.12.2017
 Der Leiter der Regionalniederlassung Bielefeld
 i.A. *(Signature)*