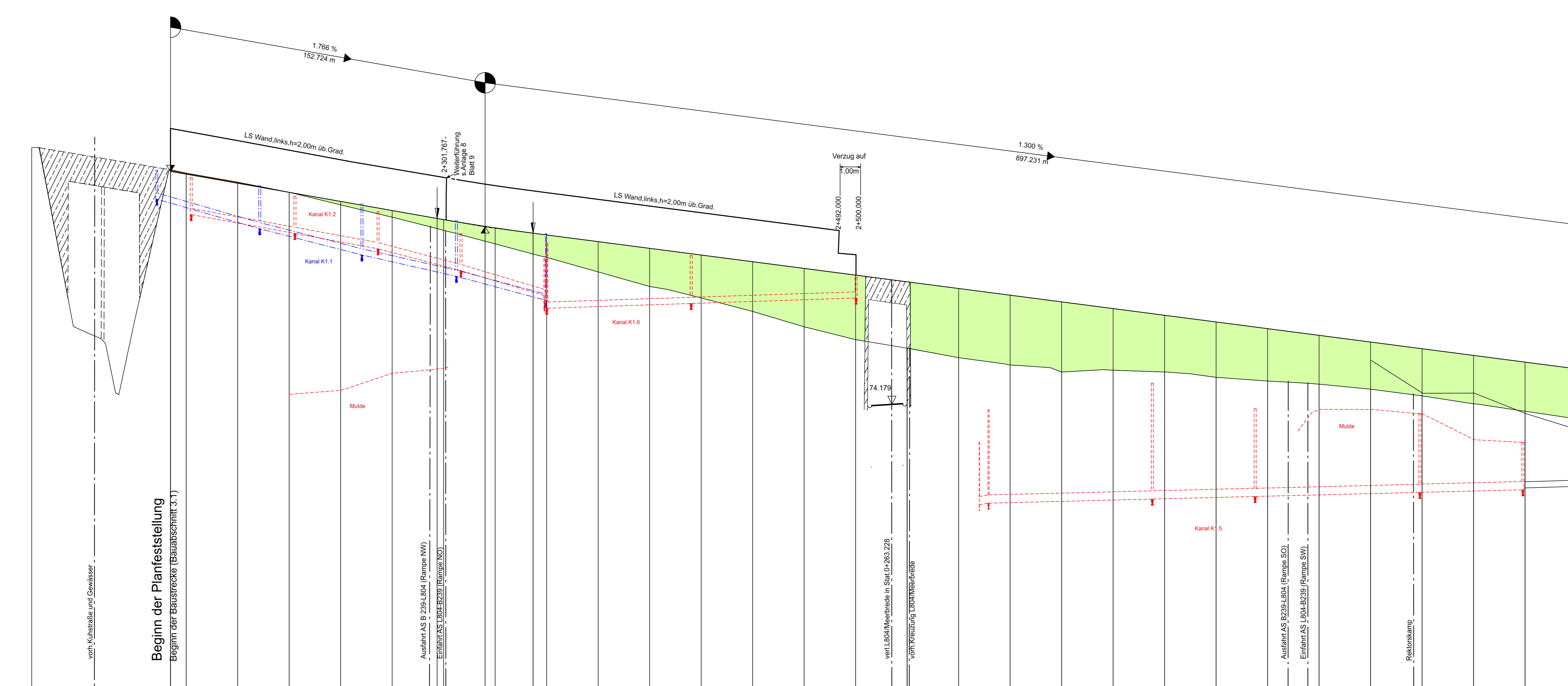
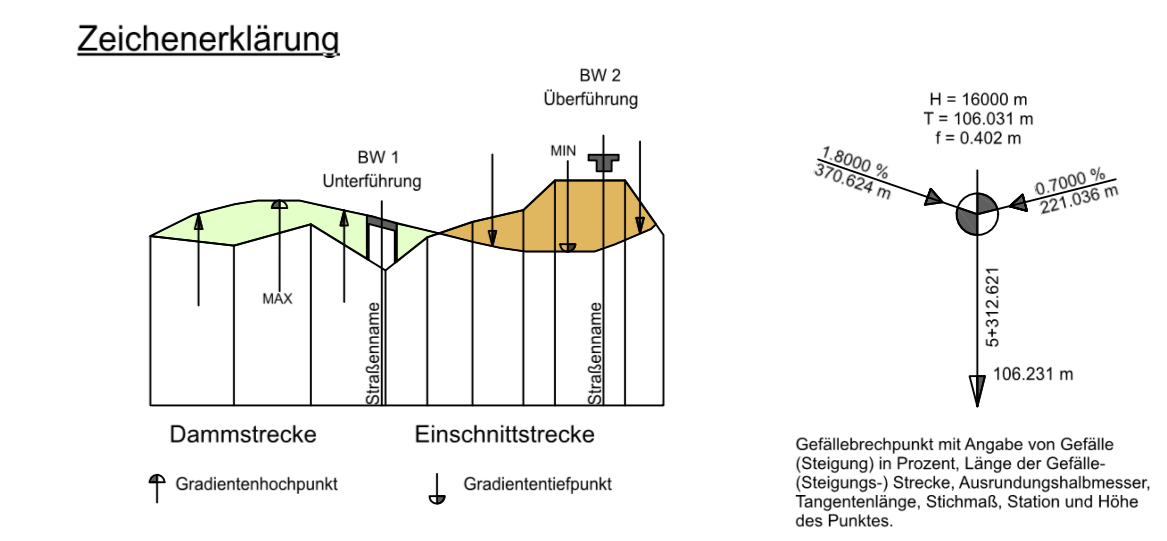


Bauwerk Nr. 1	
Unterführung der L 804	
Bau-km	2+517,712
Bau-km	0+263,228
Lichte Weite(n)	16,50m
Lichte Höhe:	4,70m
Konstrukt.Höhe:	1,10m
Kreuzungswinkel:	76,831 gon
Breite zw. Gel.:	14,10m

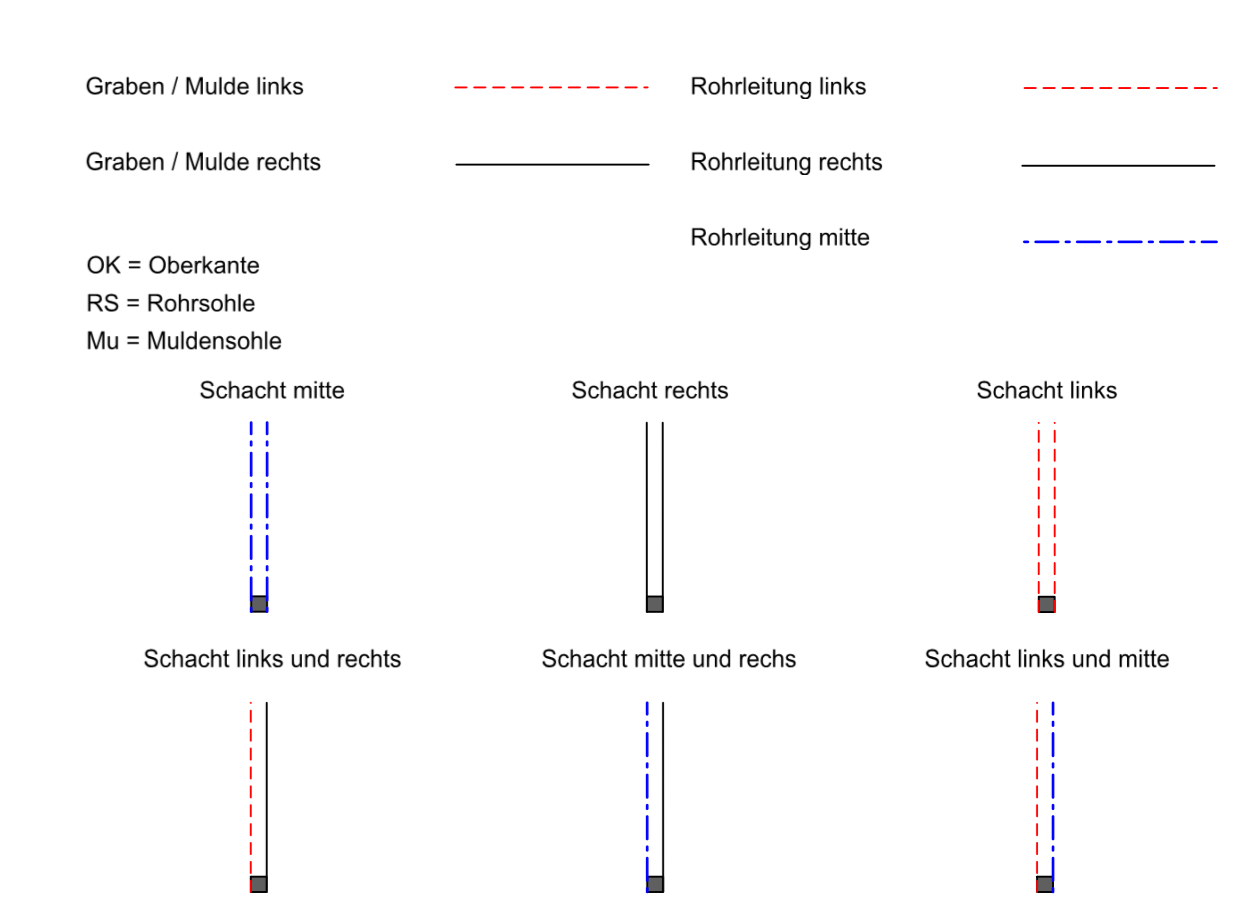
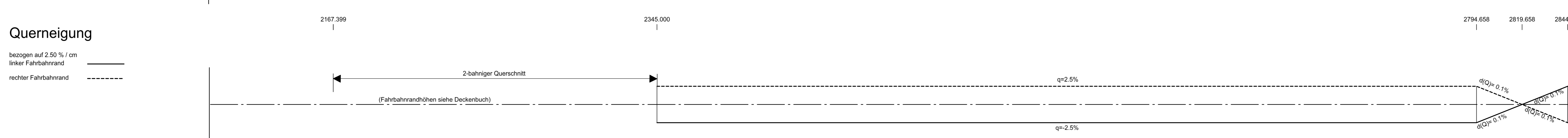
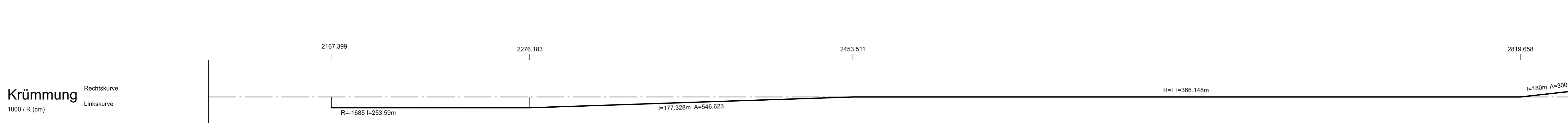
H = 10000,000 m
T = 23,297 m
f = 0,027 m
km 2+320,123
h TS = 82,814 m



Lärmschutz links
Lärmschutz rechts

NN 60.000 m

Kanal rechts (Kanal mitte)	Durchmesser DN	DN 300																DN 400																	
	Deckel-/Sohlhöhe	85,511	85,377	84,535	84,454	84,652	83,288	83,011	83,281	83,170	82,841	82,511	82,511	80,511	79,524	81,776	79,367	81,451	81,126	77,566	80,801	80,476	80,151	79,826	79,501	79,176	78,851	78,526	78,201	77,876	77,551	77,226	76,901	76,576	76,251
Kanal links	Durchmesser DN	DN 300																DN 400																	
	Deckel-/Sohlhöhe	85,511	85,377	84,535	84,454	84,652	83,288	83,011	83,281	83,170	82,841	82,511	82,511	80,511	79,524	81,776	79,367	81,451	81,126	77,566	80,801	80,476	80,151	79,826	79,501	79,176	78,851	78,526	78,201	77,876	77,551	77,226	76,901	76,576	76,251
Station		167,40	175,00	200,00	225,00	250,00	275,00	300,00	325,00	350,00	375,00	400,00	425,00	450,00	475,00	500,00	525,00	550,00	575,00	600,00	625,00	650,00	675,00	700,00	725,00	750,00	775,00	800,00	825,00	850,00					



Zugehöriger Entwurf	
Aufgestellt Bielefeld, 12.05.2006 Der Leiter der Niederlassung Bielefeld i.A. gez. Oldeneyer	Geprüft Gelsenkirchen, 22.09.2006 Der Direktor des Landesbetriebes Straßenbau NRW i.A. gez. Brinkschmidt
Gesehen Bonn, 18.12.2007 Bundesministerium für Verkehr, Bau und Stadtentwicklung Abteilung Straßenbau i.A. gez. Bölinger Ar-Nr. 2120231-10-1220-000204	Gesehen Düsseldorf, 27.06.2007 Ministerium für Bauen und Verkehr des Landes NRW i.A. gez. Lohmann

Salzungsgemäß ausgelegen
in der Zeit vom _____
bis _____
in der Gemeinde _____
Zeit und Ort der Auslegung sind
rechtzeitig vor Beginn der Auslegung
ortsüblich bekannt gemacht worden.
Gemeinde: _____
(Dienstsigel)

Regionalniederlassung Ostwestfalen-Lippe
Stapenhorststraße 119 - 33614 Bielefeld

Strassen.NRW
Landesbetrieb Straßenbau Nordrhein-Westfalen

Projekt-Nr.: 01-0417

Deckblatt I zur Planfeststellung

Landesbetrieb Straßenbau Nordrhein-Westfalen
Straße: B 239 Station: 1,486(Absch.52) - 0,753(Absch.51)
PROJIS-Nr.: 52049912 00

Unterlage / Blatt-Nr.: 8.1.1 / 1
Höhenplan
Bau-Km 2+167 - 2+850
Maßstab: 1 : 1 000/100

**Ausbau der B 239/3.1
Bad Salzuflen, von A2 bis K4 (Dorfstraße/Lohheide)**
Bau-km 2+167,399 bis 5+160,00

Entwurfsdatum: 01.12.2017
Aufgestellt:
Der Leiter der Regionalniederlassung
Bielefeld
i.A. (Manuela Rose)