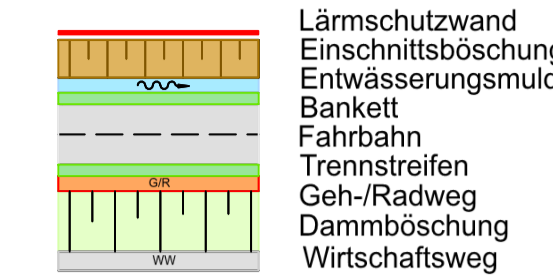


Planung

H= 15 000 m
Neigungsbrechpunkt mit Angabe von Gefälle (-) und Steigung (+) in Prozent, Länge der Gefälle- (Steigungs-) Strecke und Halbmessung
RRB Regenrückhaltebecken



Gebiete und Flächen

- W rines und allgemeines Wohngebiet Kleinsiedlungsgebiet
- M Kerngebiet, Dorfgebiet, Mischgebiet
- G Gewerbegebiet, Industriegebiet
- S Sondergebiete (Schulen, Heime, Krankenhäuser)
- G Grünfläche
- GA Gebäudeabbruch
- GW Gewässer
- Gemeindegrenze
- Kreisgrenze

Schutzgebiete

- NSL Landschaftsschutzgebiet
- LSG Landschaftsschutzgebiet
- NSZ Naturschutzgebiet
- Ü Überschwemmungsgebiete

geplant vorhanden Rohrleitungen
DN Regenwasserleitung
Sicherrohrleitung
geplant vorhanden
Prüfschacht
Ablassschacht
Straßenablauf
Rohrauslauf
Straßenmitte mit Fiederleitung

- 1.01 lfd. Nr. Bauwerksverzeichnis Unterlage 5.1 vorhanden
- 1.01a lfd. Nr. Bauwerksverzeichnis Unterlage 5.1 vorhanden geändert
- 1.01 lfd. Nr. Bauwerksverzeichnis Unterlage 5.1 vorhanden entfällt
- 1.01 lfd. Nr. Bauwerksverzeichnis Unterlage 5.1 neu

13 Objekt-Nr. Anspruch passiv 12 Objekt-Nr. kein zusätzlicher Anspruch auf Lärmschutz

Zugehöriger Entwurf

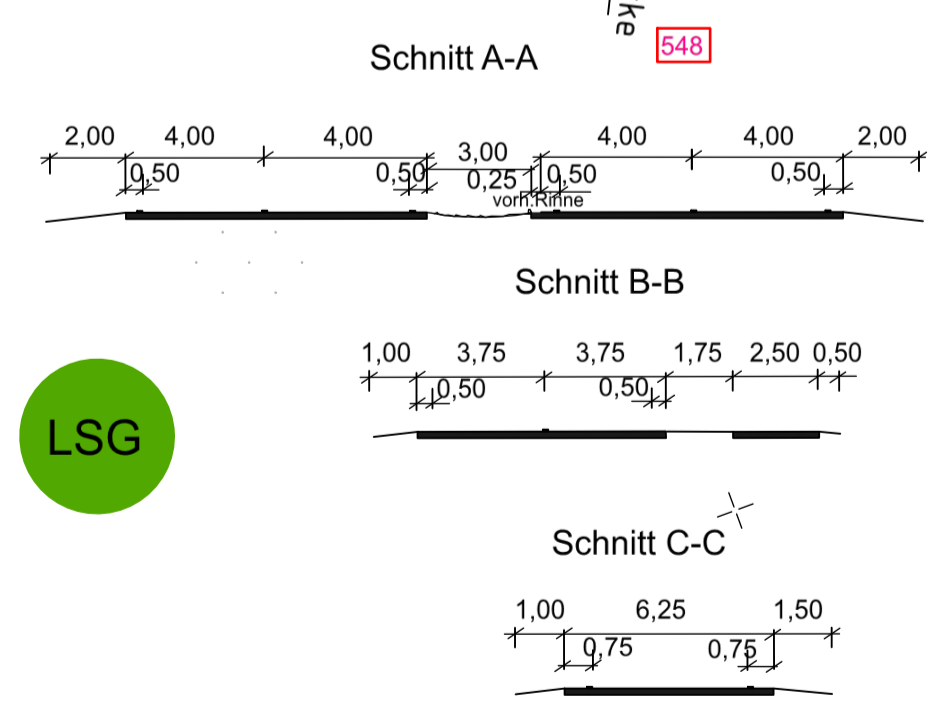
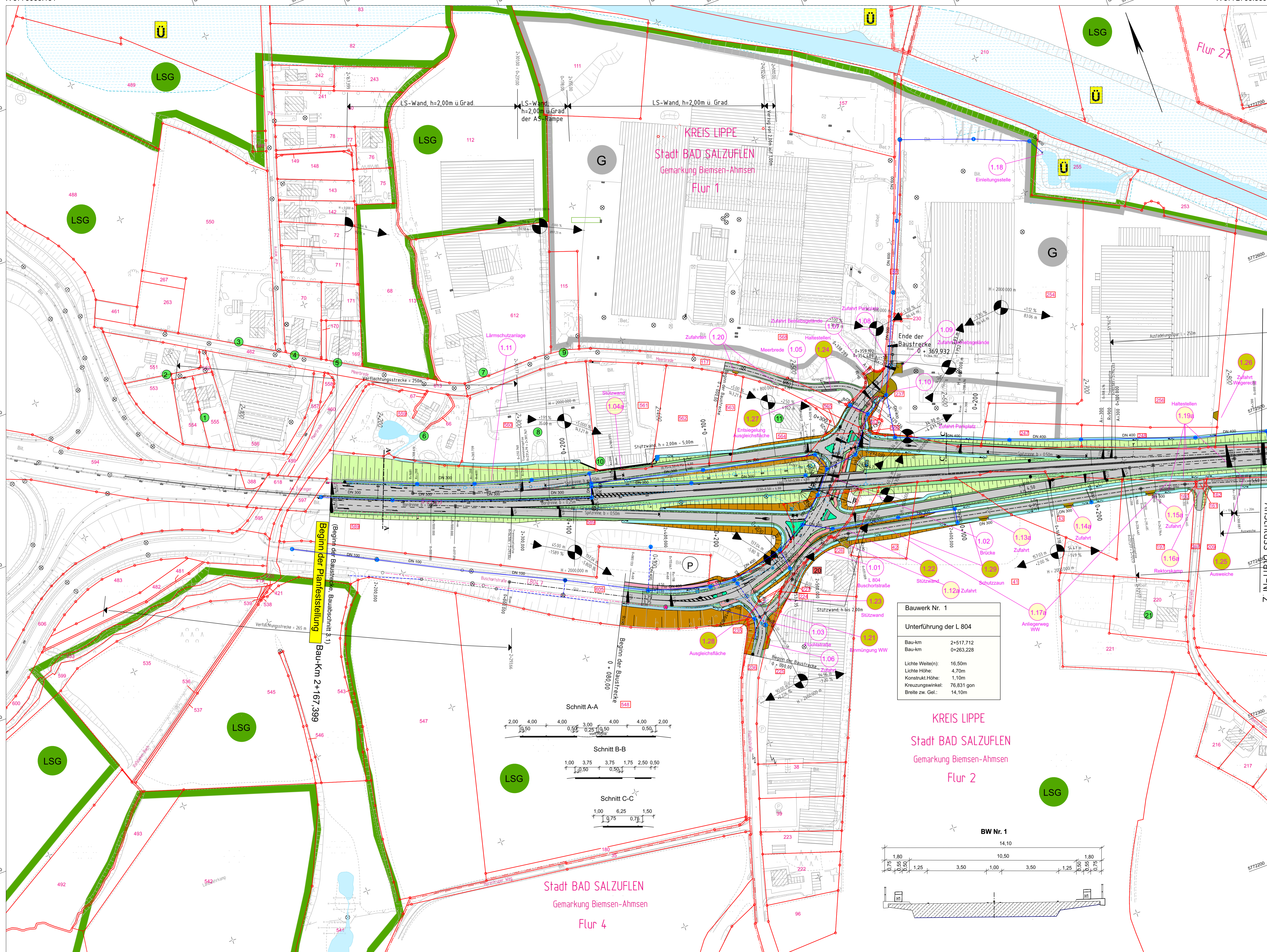
Aufgestellt Bielefeld, 12.05.2006 Der Leiter der Niederlassung Bielefeld i.A. gzt. Oldeneyer	Geprüft Gelsenkirchen, 22.09.2006 Der Direktor des Landesbetriebes Straßenbau NRW i.A. gzt. Brinkmann
Gesehen Bonn, 18.12.2007 Bundesministerium für Verkehr, Bau und Stadtentwicklung Abteilung Straßenbau i.A. gzt. Biediger Ar.-Nr. 2117/131 501229-89954	Gesehen Düsseldorf, 27.06.2007 Ministerium für Bauen und Verkehr des Landes NRW i.A. gzt. Lohmann

Satzungsgemäß auslegen
in der Zeit vom _____ bis _____
in der Gemeinde _____
Zeit und Ort der Auslegung sind rechtzeitig vor Beginn der Auslegung ortsbekannt gemacht worden.
Gemeinde: _____
(Dienstseigel)
(Unterschrift)

Regionalniederlassung Ostwestfalen-Lippe
Stapenhorststraße 119 · 33615 Bielefeld
Projekt-Nr. 01-0417
Straben.NRW
Logo of Regionalniederlassung Ostwestfalen-Lippe

Deckblatt I zur Planfeststellung

Landesbetrieb Straßenbau Nordrhein-Westfalen Straße: B 239 Station: 1.486(Absch.52) - 0.753(Absch.51) PROJIS-Nr.: 52049912 00	Unterlage / Blatt-Nr.: 7.1.1 / 1 Lageplan zum BV Bau-Km 2 + 167 - 2 + 800 Deckblatt 1 Maßstab: 1 : 1 000
Ausbau der B 239/3.1 Bad Salzuflen, von A2 bis K4 (Dorfstraße/Lohheide) Bau-km 2+167,399 bis 5+160,000	
Entwurfsdatum: 01.12.2017 Aufgestellt: Bielefeld i.A. (Manuela Rose)	Manuela Rose



Bauwerk Nr. 1
Unterführung der L 804
Bau-km 2+517,712
Bau-km 0+263,228
Lichte Weite(n): 16,50m
Lichte Höhe: 4,70m
Konstrukt.Höhe: 1,10m
Kreuzungswinkel: 76,83 gon
Breite zw. Gel.: 14,10m

