



E2	K1
Umwandlung einer Ackerfläche in Extensivgrünland. Ergänzung eines Waldrandes aus Gehölzen und Anlage eines vorgelagerten Krautsaums am vorhandenen Feldgehölz. Die Maßnahme ist Teilfläche eines Maßnahmenkomplexes für weitere Vorhaben von Strassen.NRW. Flächengröße: 22.911 m ² . Gemarkung Ehrentrup, Flur 5, Flurstück 28.	

E2

Maßnahmen	
	Extensivgrünland
Maßnahmenbezeichnung	
Bezug zur fortlaufenden Konfliktnummer	
E1	K1
Entwicklung eines Biotopkomplexes aus Feldgehölzen, Baumhecken ...	
Erläuterung der Maßnahme	
S	= Schutzmaßnahme
A	= Ausgleichsmaßnahme
E	= Ersatzmaßnahme
G	= Gestaltungsmaßnahme

Landschaftspflegerischer Begleitplan zum Ausbau der B 239 zwischen Herford (A2) und Bad Salzuflen (K4)

Übersichtsplan der landschaftspflegerischen Maßnahmen

		Kuhlmann & Stucht GbR Landschaftsplanung • Umweltplanung	
Stalleickenweg 5 • 44867 Bochum • Tel.: 02327/228020 • Fax: 02327/228029 Email: info@kuhlmann-stucht.de • Internet: www.kuhlmann-stucht.de			
bearbeitet: Stucht	gezeichnet: Braun	geprüft: Stucht	Datum: 01.12.2017
		Projekt Nr.: 1703	

Zugehöriger Entwurf	
Aufgestellt Bielefeld, 12.05.2006 Der Leiter der Niederlassung Bielefeld i.A. gez. Oldemeyer	Geprüft Gelsenkirchen, 22.09.2006 Der Direktor des Landesbetriebes Straßenbau NRW i.A. gez. Brinkschmidt
Gesehen Bonn, 18.12.2007 Bundesministerium für Verkehr, Bau und Stadtentwicklung Abteilung Straßenbau i.A. gez. Bidinger Az.: S 21/72131.10/1239-695254	Gesehen Düsseldorf, 27.06.2007 Ministerium für Bauen und Verkehr des Landes NRW i.A. gez. Lohmann

Satzungsgemäß ausgelegt

in der Zeit vom _____ bis _____

in der Gemeinde _____

Zeit und Ort der Auslegung sind rechtzeitig vor Beginn der Auslegung ortsüblich bekannt gemacht worden.

Gemeinde: _____


(Dienstiegel)

(Unterschrift)

	Regionalniederlassung Ostwestfalen-Lippe Stapenhorststraße 119 - 33615 Bielefeld		Projekt-Nr. 01-0417
---	--	---	-------------------------------

Nr.	Art der Änderung	Datum	Zeichen

Deckblatt I zur Planfeststellung

Landesbetrieb Straßenbau Nordrhein-Westfalen	Unterlage / Blatt-Nr.: 12.3.1 / 3
Straße: B 239 Station: 1,486 (Absch.52) - 0,753 (Absch.51)	LBP - Maßnahmenübersichtsplan externe Maßnahmenfläche
PROJIS-Nr.: 52049912 00	Maßstab: 1 : 5.000
Ausbau der B 239/3.1 Bad Salzuflen, von A2 bis K4 (Dorfstraße/Lohheide) Bau-km 2+167,399 bis 5+160,00	
Entwurfsdatum: 01.12.2017 Aufgestellt: Der Leiter der Regionalniederlassung Bielefeld i.A.  (Manuela Rose)	