


E1 K1
 Umwandlung einer Ackerfläche in Extensivgrünland. Die Maßnahme ist Teilfläche eines größeren Maßnahmenkomplexes für weitere Vorhaben von Strassen.NRW.
 Flächengröße 10.611 m².
 Gemarkung Krentrup, Flur 2, Flurstück 314.

E1

Maßnahmen

 Extensivgrünland


Maßnahmenbezeichnung
 Bezug zur fortlaufenden Konfliktnummer

E1	K1
Entwicklung eines Biotopkomplexes aus Feldgehölzen, Baumhecken ...	

Erläuterung der Maßnahme

S = Schutzmaßnahme
 A = Ausgleichsmaßnahme
 E = Ersatzmaßnahme
 G = Gestaltungsmaßnahme

**Landschaftspflegerischer Begleitplan zum Ausbau der B 239 zwischen Herford (A2) und Bad Salzuflen (K4)
 Übersichtsplan der landschaftspflegerischen Maßnahmen**

 **Kuhlmann & Stucht GbR**
 Landschaftsplanung • Umweltplanung
 Stalleickenweg 5 • 44867 Bochum • Tel.: 02327/228020 • Fax: 02327/228029
 Email: info@kuhlmann-stucht.de • Internet: www.kuhlmann-stucht.de

bearbeitet: Stucht gezeichnet: Braun geprüft: Stucht Datum: 01.12.2017 Projekt Nr.: 1703

Zugehöriger Entwurf

Aufgestellt Bielefeld, 12.05.2006 Der Leiter der Niederlassung Bielefeld i.A. gez. Oldemeyer	Geprüft Gelsenkirchen, 22.09.2006 Der Direktor des Landesbetriebes Straßenbau NRW i.A. gez. Brinkschmidt
Gesehen Bonn, 18.12.2007 Bundesministerium für Verkehr, Bau und Stadtentwicklung Abteilung Straßenbau i.A. gez. Bidinger Az.: S 21/72131.10/1239-695254	Gesehen Düsseldorf, 27.06.2007 Ministerium für Bauen und Verkehr des Landes NRW i.A. gez. Lohmann

Satzungsgemäß ausgelegen
 in der Zeit vom _____
 bis _____
 in der Gemeinde _____

Zeit und Ort der Auslegung sind rechtzeitig vor Beginn der Auslegung ortsüblich bekannt gemacht worden.

Gemeinde: _____
 (Dienstsiegel)

(Unterschrift)

 **Regionalniederlassung Ostwestfalen-Lippe**
 Stapenhorststraße 119 - 33615 Bielefeld

 **Straßen.NRW.**
 Landesbetrieb Straßenbau Nordrhein-Westfalen

Projekt-Nr. 01-0417


Nr.	Art der Änderung	Datum	Zeichen

Deckblatt I zur Planfeststellung

Landesbetrieb Straßenbau Nordrhein-Westfalen Unterlage / Blatt-Nr.: 12.3.1 / 2
 LBP - Maßnahmenübersichtsplan externe Maßnahmenfläche

Straße: B 239 Station: 1,486 (Absch.52) - 0,753 (Absch.51)
 PROJIS-Nr.: 52049912 00 Maßstab: 1 : 5.000

**Ausbau der B 239/3.1
 Bad Salzuflen, von A2 bis K4 (Dorfstraße/Lohheide)
 Bau-km 2+167,399 bis 5+160,00**

Entwurfsdatum: 01.12.2017 Aufgestellt:
 Der Leiter der Regionalniederlassung Bielefeld
 i.A. 
 (Manuela Rose)