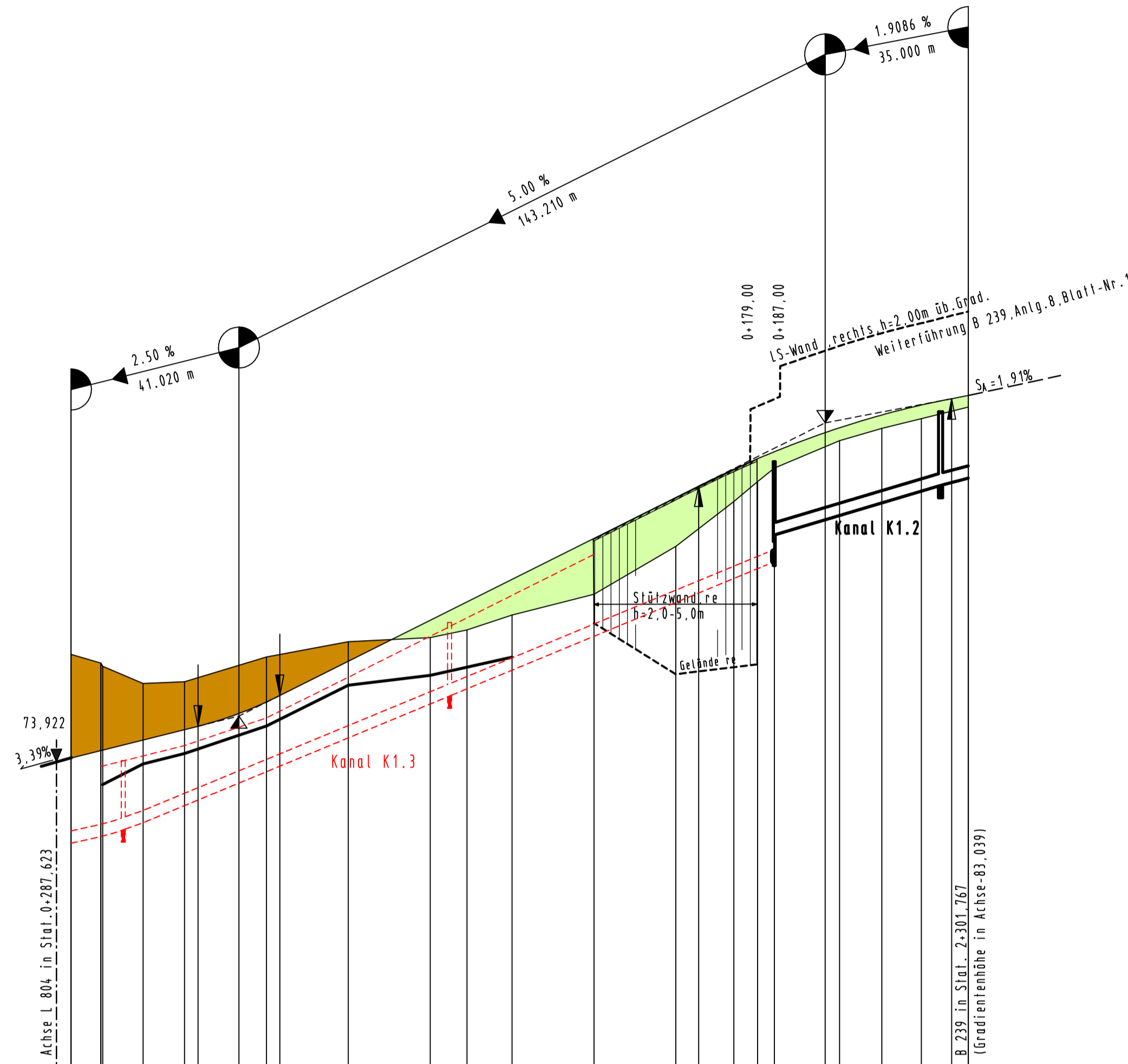


H = 2000.000 m
 T = 30.911 m
 f = 0.239 m
 km = 0+196.479
 h TS = 82.227 m

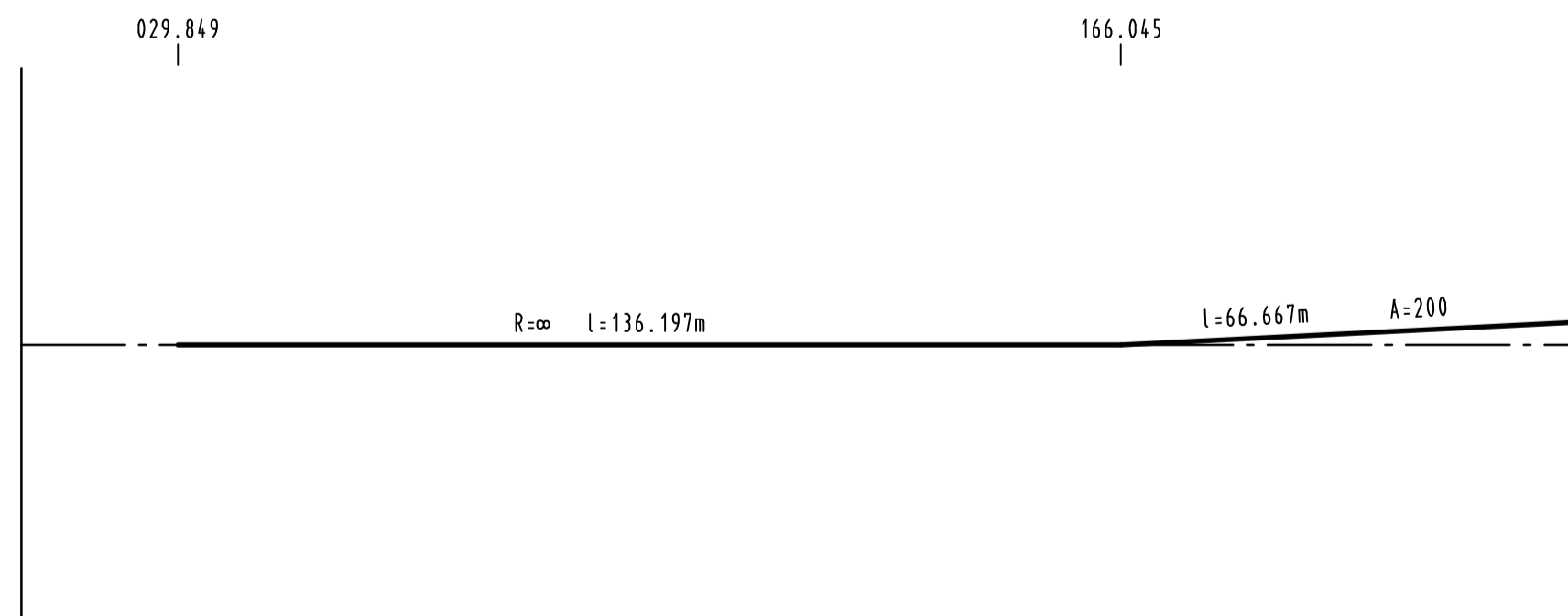
H = 800.000 m
 T = 9.994 m
 f = 0.062 m
 km = 0+053.269
 h TS = 75.067 m



NN 65.000 m


Kanal links/rechts	Profilhöhe/DN		DN 300	
	Deckel/Sohlhöhe	33.3%	41.1%	41.1%
Station / Länge	13.02	79.10	50.03	40.62
Schachtbezeichnung	R1.16	R1.15	R1.14 R1.13	R1.12
Höhe	74.007	74.817	80.682	81.988
Gradiente		75.129	75.567	82.817
Geländehöhe	76.572	76.361	76.981	77.169
Station Querprofil	17.749	20.000	20.000	221.700
	19.555	26.279	75.859	75.905
	60.000	76.510	76.882	76.981
	80.000	77.169	77.533	78.039
	100.000	78.039	79.210	80.305
	120.000	80.682	80.794	81.125
	140.000	81.988	81.793	82.092
	160.000	82.817	82.328	82.615
	180.000	82.817	82.615	82.817
	200.000	82.817	82.817	82.817
	220.000	82.817	82.817	82.817
	231.479	82.817	82.817	82.817

Krümmung Rechtskurve
 200 / R (cm) Linkskurve

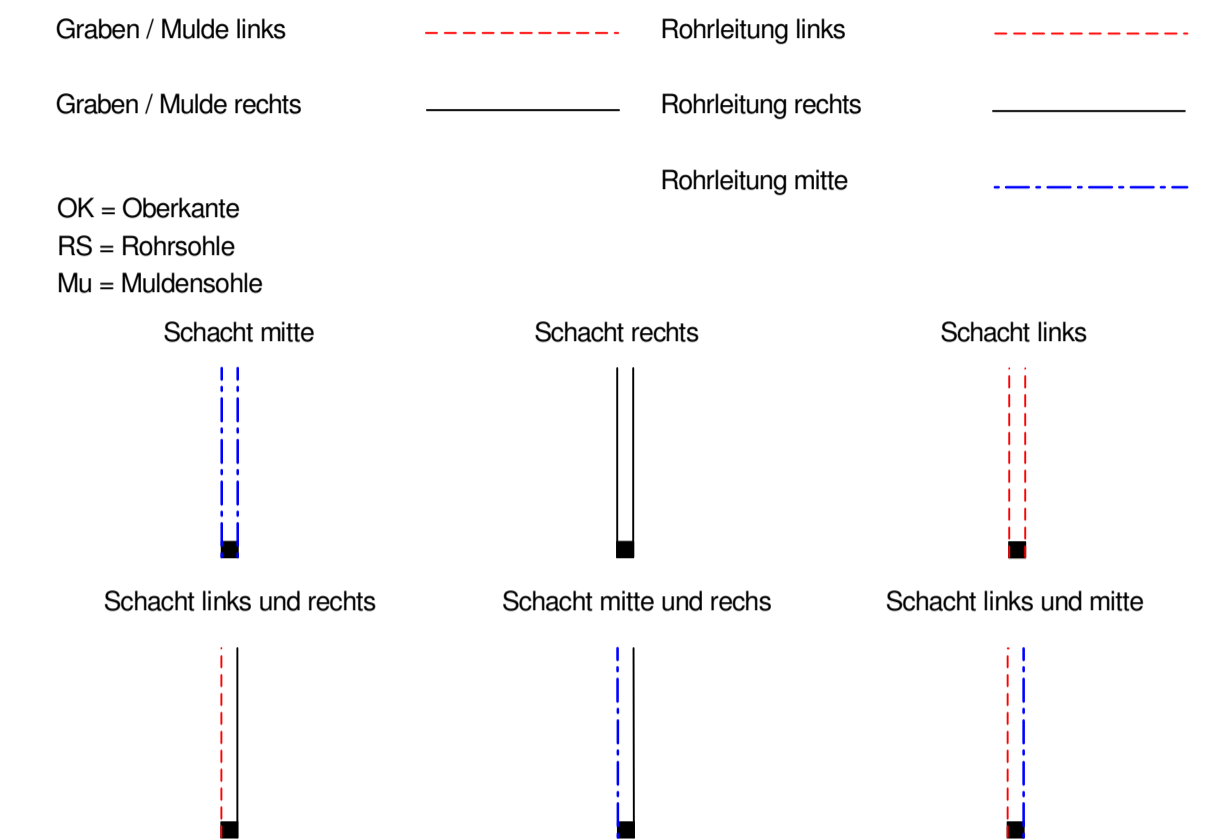
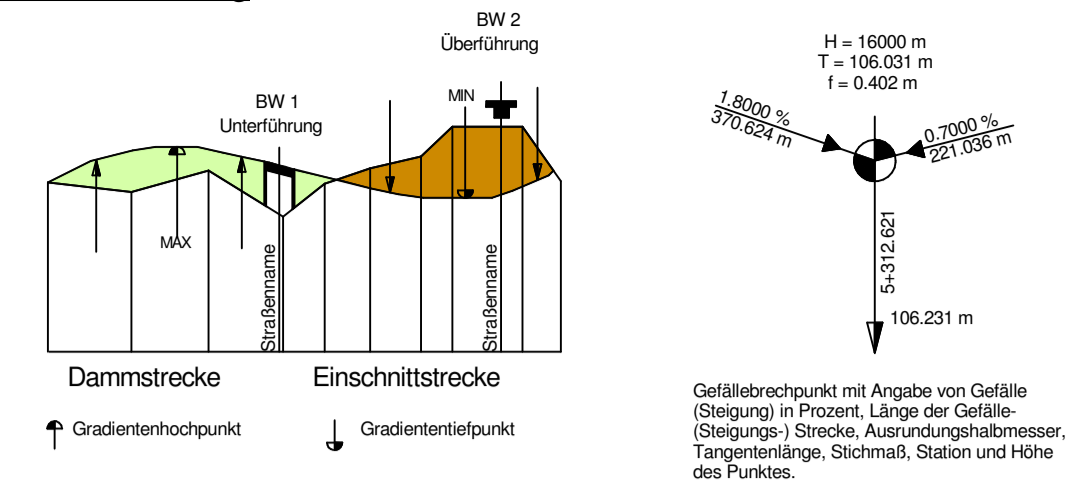


Querneigung .bezogen auf 5,50m

Maßstab 1 : 10
 linker Fahrbandrand
 rechter Fahrbandrand



Zeichenerklärung



Satzungsgemäß ausgelegen

in der Zeit von _____ bis _____

in der Gemeinde _____

Zeit und Ort der Auslegung sind rechtzeitig vor Beginn der Auslegung ortsüblich bekannt gemacht worden.

Gemeinde: _____ (Dienststempel)

(Unterschrift)

Zugehöriger Entwurf	
Aufgestellt Bielefeld, 12.05.2006 Der Leiter der Niederlassung Bielefeld i.A. gez. Oldemeyer	Geprüft Gelsenkirchen, 22.09.2006 Der Direktor des Landesbetriebes Straßenbau NRW i.A. gez. Brinkschmidt
Gesehen Bonn, 18.12.2007 Bundesministerium für Verkehr, Bau und Stadtentwicklung Abteilung Straßenbau i.A. gez. Bidinger Az.: S 21/72/131.10/1239-695254	Gesehen Düsseldorf, 27.06.2007 Ministerium für Bauen und Verkehr des Landes NRW i.A. gez. Lohmann

Regionalniederlassung Ostwestfalen - Lippe

Straßen.NRW
Landesbetrieb Straßenbau Nordrhein-Westfalen

Projekt-Nr. 01 - 0417

Umlage 8.3 Blatt Nr. 13

Planfeststellung zum Ausbau der B 239/3.1
Bad Salzuffeln, von A 2 bis K 4 (Dorfstraße/Loheide)
Bau - km 2 + 167.399 bis Bau - km 5 + 100.000

Höhenplan
Maßstab: 1 : 1000/100

	Datum	Zeichen
bearbeitet	08/2010	Henze
gezeichnet	08/2010	Henze
geprüft	08/2010	Foth

Aufgestellt
Bielefeld, 15.12.2010

Der Leiter der Regionalniederlassung OWL
i.A. *Oldemeyer*