

H = 2000.000 m
 T = 42.735 m
 f = 0.457 m
 km = 0+106.740
 h TS = 77.069 m

Bauwerk Nr. 4
 Unterführung des Knippenbach
 i.Z.der K30

Bau-km 0+261.346
 Bau-km

Lichte Weite(n): 3,00m
 Lichte Höhe: 3,00m
 Konstrukt.Höhe: 0,50m
 Kreuzungswinkel: 100,00 gon
 Breite zw. Gel.: 29,00m

H = 2200.000 m
 T = 71.861 m
 f = 1.174 m
 km = 0+304.044
 h TS = 80.094 m

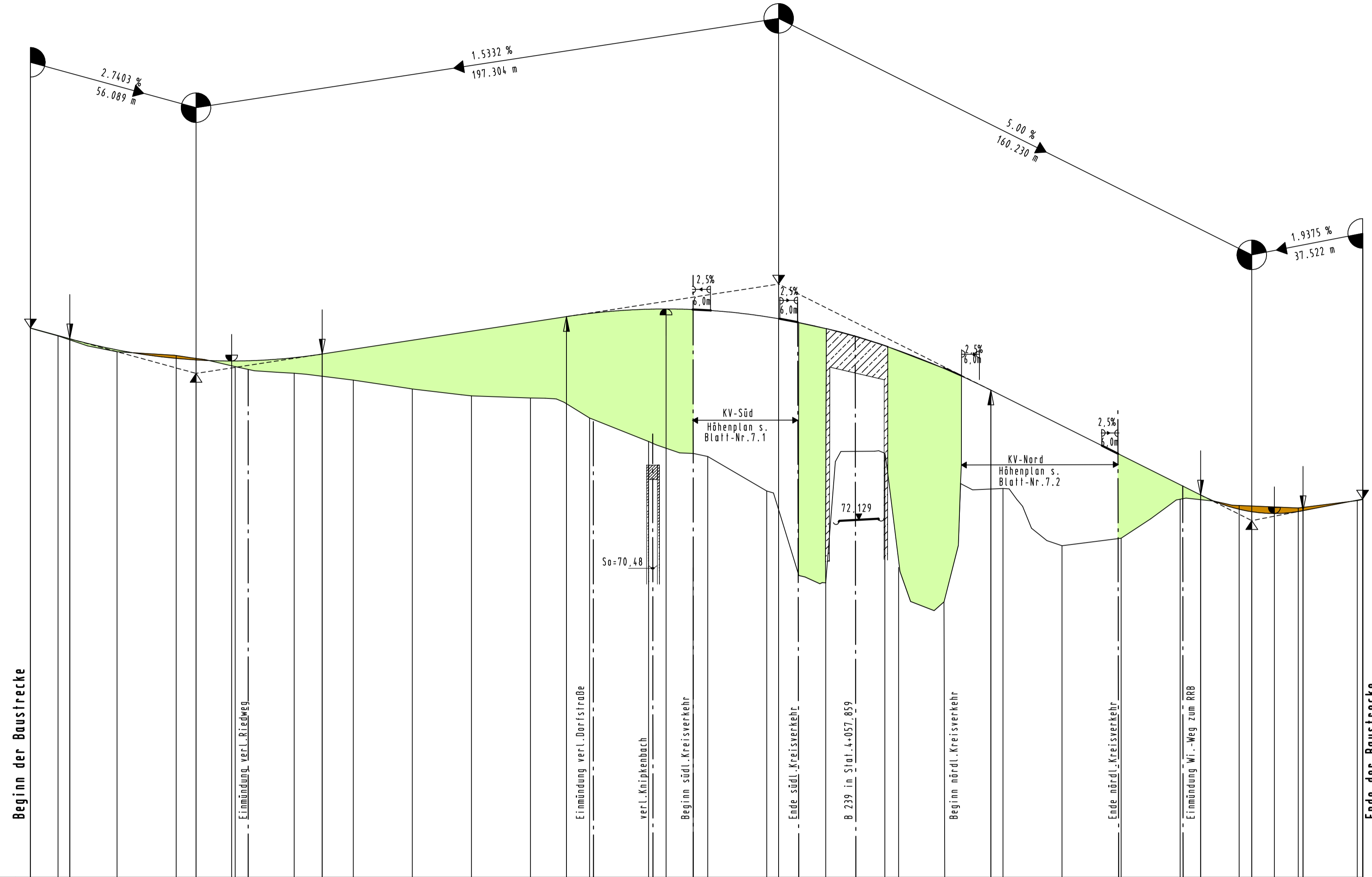
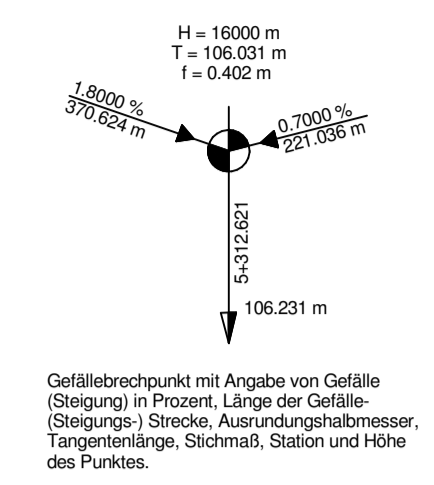
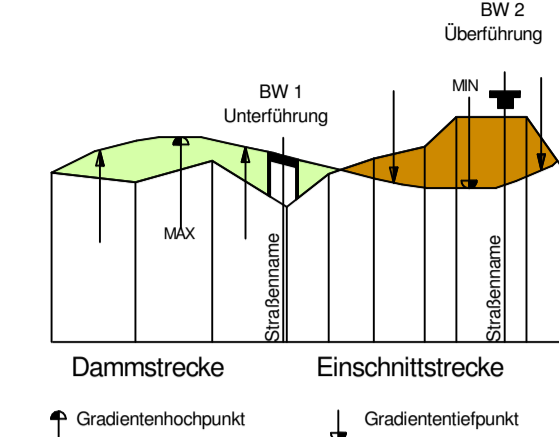
Bauwerk Nr. 6
 Überführung der
 verl.K30/L772

Bau-km 4+057.859
 Bau-km 0+330.468

Lichte Weite(n): 18,50m
 Lichte Höhe: 4,70m
 Konstrukt.Höhe: 1,10m
 Kreuzungswinkel: 98,030 gon
 Breite zw. Gel.: 14,85m

H = 500.000 m
 T = 17.343 m
 f = 0.301 m
 km = 0+464.274
 h TS = 72.083 m

Zeichenerklärung

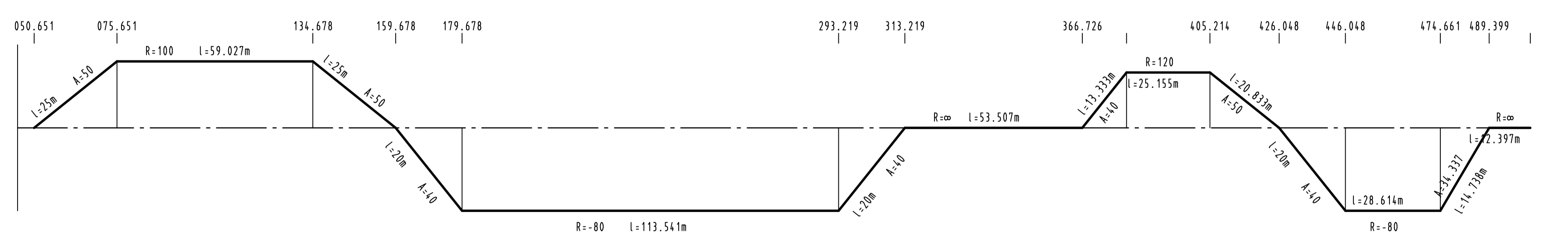


NN 60.000 m

Höhe	78.606	78.240	77.526	77.489	77.724	78.992	79.251	78.920	76.501	72.550	72.384	72.325	72.519	72.810												
Gradiente																										
Geländehöhe	78.603	78.338	77.802	77.675	77.296	77.073	76.840	76.542	76.309	76.237	75.559	74.762	74.254	73.084	69.975	74.365	315.000	69.327	73.171	71.230	71.488	72.806	72.594	72.509	72.759	72.784
Station	50.651	60.000	80.000	100.000	120.000	140.000	160.000	180.000	200.000	220.000	240.000	260.000	280.000	300.000	320.000	340.000	345.000	360.000	380.000	400.000	420.000	440.000	460.000	480.000	500.000	501.796

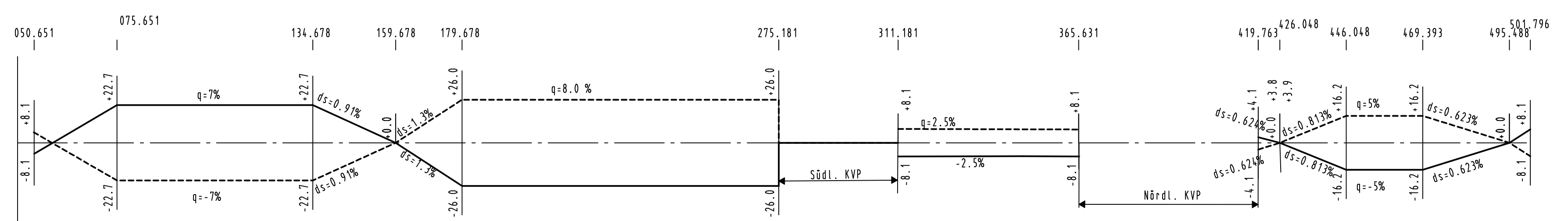
Krümmung
 200 / R (cm)

Rechtskurve
 Linkskurve



Querneigung
 bezogen auf 3,25m

Maßstab 1 : 20
 Linker Fahrbahnrand
 rechter Fahrbahnrand



Satzungsgemäß ausliegen
 in der Zeit von _____
 bis _____
 in der Gemeinde _____

Zeit und Ort der Auslegung sind
 rechtzeitig vor Beginn der Auslegung
 ortsbüchlich bekannt gemacht worden.

Gemeinde: _____
 (Dienststempel)

(Unterschrift)

Zugehöriger Entwurf

Aufgestellt Bielefeld, 12.05.2006 Der Leiter der Niederlassung Bielefeld i.A. gez. Oldemeyer	Geprüft Gelsenkirchen, 22.09.2006 Der Direktor des Landesbetriebes Straßenbau NRW i.A. gez. Brinkschmidt
Gesehen Bonn, 18.12.2007 Bundesministerium für Verkehr, Bau und Stadtentwicklung Abteilung Straßenbau i.A. gez. Bidingler Ar.-S.2172131.10.1289-695254	Gesehen Düsseldorf, 27.06.2007 Ministerium für Bauen und Verkehr des Landes NRW i.A. gez. Lohmann

Regionalniederlassung Ostwestfalen - Lippe

Planfeststellung zum Ausbau der B 239/3.1
 Bad Salzuffen, von A 2 bis K 4 (Dorfstraße/Lohheide)
 Bau - km 2 + 167.399 bis Bau - km 5 + 100.000

Höhenplan
 Maßstab: 1 : 1000/100

Projekt-Nr.	01 - 0417
Unterlage	8.2
Blatt-Nr.	7

Höhenplan, verl. K30/L 772

bearbeitet	08/2010	Henze
gezeichnet	08/2010	Henze
geprüft	08/2010	Foth

Aufgestellt
 Bielefeld, 15.12.2010

Der Leiter der Regionalniederlassung OWL
 i.A. *[Signature]*