

Legende

s. Lageplan M5

Satzungsgemäß ausgelegt
 in der Zeit vom 7.03.2019
 bis 17.04.2019
 in der Gemeinde Krefeld

Festgestellt gem. Beschluss vom 08.04.2022 - Az. 25.4-34-00-1/19 - Bezirksregierung Detmold
 Im Auftrag gez. Böhmer

Zeit und Ort der Auslegung sind rechtzeitig vor Beginn der Auslegung ortsüblich bekannt gemacht worden.

Gemeinde: Krefeld

(Dienstsiegel)  (Unterschrift)


 

1	2	3	4	5	5.1	6	7	8	9
---	---	---	---	---	-----	---	---	---	---




FROELICH & SPORBECK
 UMWELTPLANUNG UND BERATUNG
 Niederlassung Bochum
 T +49.234.95383-0 bochum@fsumwelt.de
 F +49.234.9536353 www.froelich-sporbeck.de
 Massenbergrstr. 15-17 • 44787 Bochum

gezeichnet:	Ko	06/18
bearbeitet:	JF	06/18
geprüft:	Rei	06/18
gesehen:	Rei	06/18
Plan Nr.:	LP_M5.1_76216_-	



**Regionalniederlassung
 Niederrhein
 PG BAB**
 Breitenbachstraße 60, 41065 Mönchengladbach



Strassen.NRW
 Landesbetrieb Straßenbau Nordrhein-Westfalen

Projekt-Nr.
48-7026


Nr.	Art der Änderung	Datum	Zeichen

FESTSTELLUNGSENTWURF

Landesbetrieb Straßenbau Nordrhein-Westfalen	Unterlage / Blatt-Nr.: 9.2 / M5.1
Straße: A 57 Station: 60+500 - 66+580	Lageplan der Landschaftspflegerischen Maßnahmen
PROJIS-Nr.: 0509990300 A	Maßstab: 1 : 1 000

**6-streifiger Ausbau zwischen
 AS Krefeld-Gartenstadt und AS Krefeld-Oppum
 Bau-km 60+500 - 66+580**

Aufgestellt: Mönchengladbach, 29.06.2018

Der Leiter der Projektgruppe BAB
 i.A.  (Athanasios Mpasios)

G	1	
---	---	--

**Anlage von Gehölzpflanzungen
 (Straßenbegleitgrün mit
 Gehölzbestand)
 Flächenumfang insg. 62.728m²**

G	3	
---	---	--

**Begrünung von Mittelstreifen
 und Bankette
 Flächenumfang insg. 46.864 m²**

G	6	
---	---	--

**Anlage von Schotterrassen
 Flächenumfang insg. 10.604 m²**