

AS Krefeld - Oppum

Zeichenerklärung

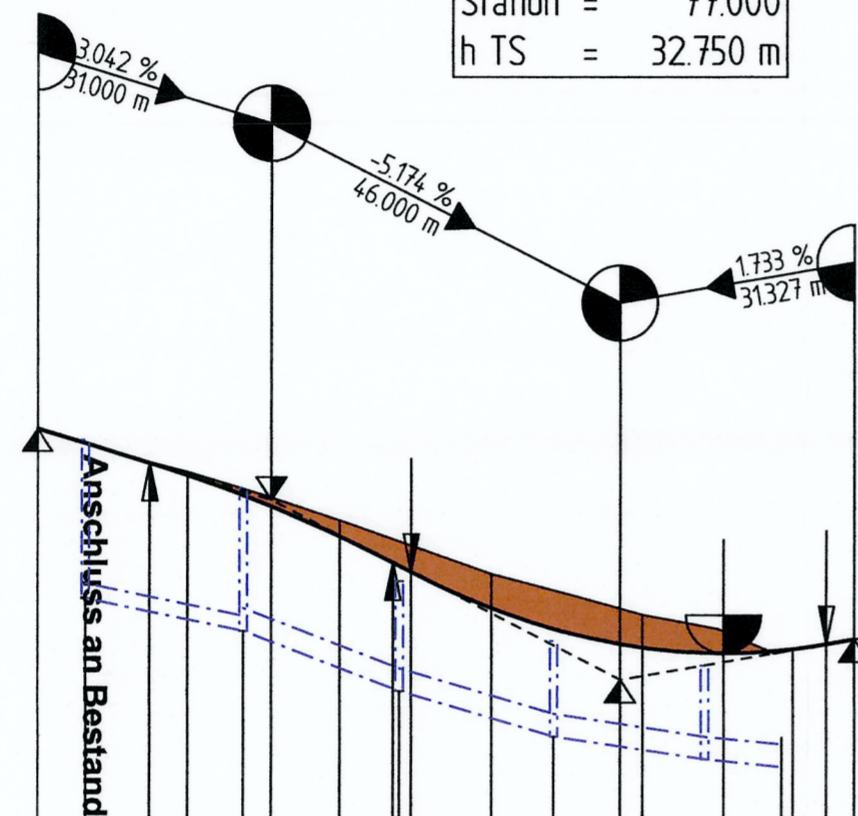
ER Krefeld=>Goch

H = 1500.000 m
T = 15.986 m
f = 0.085 m
Station = 31.000
h TS = 35.130 m

ohne Ausrundung
Station = 0.000
h TS = 36.073 m

ohne Ausrundung
Station = 108.327
h TS = 33.293 m

H = 800.000 m
T = 27.629 m
f = 0.477 m
Station = 77.000
h TS = 32.750 m

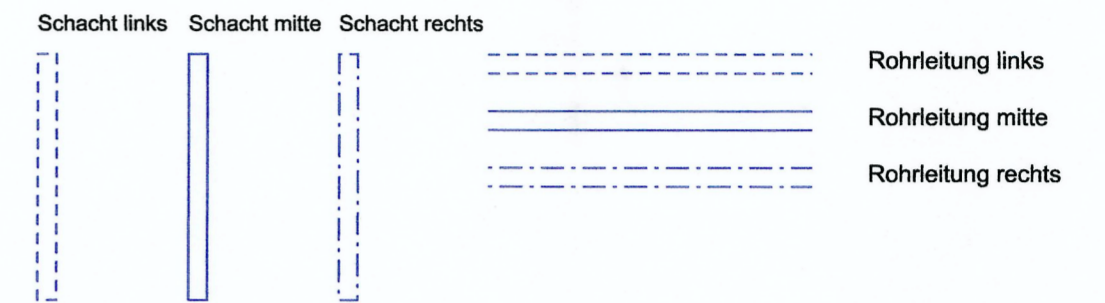
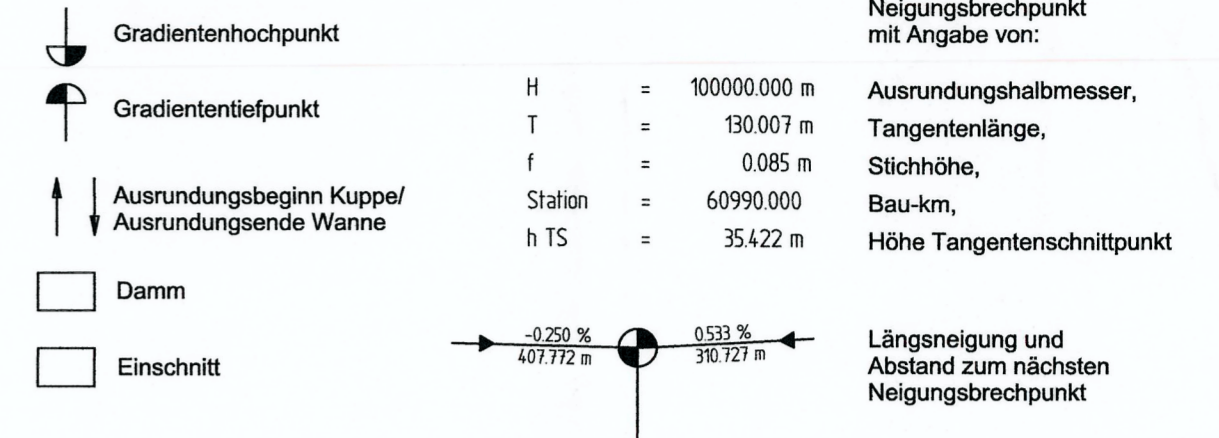
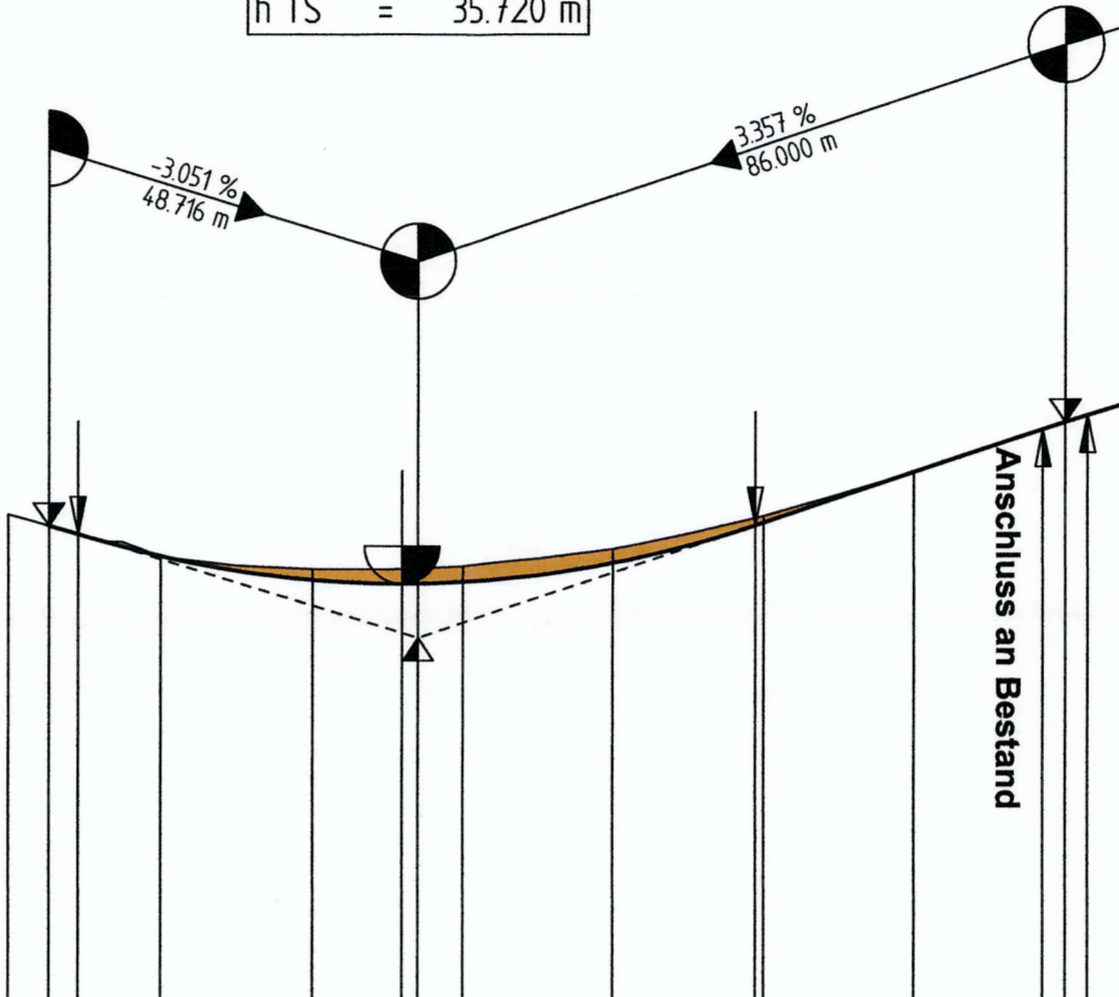


AR Goch=>Krefeld

ohne Ausrundung
Station = 305.284
h TS = 37.206 m

H = 1401.000 m
T = 44.888 m
f = 0.719 m
Station = 354.000
h TS = 35.720 m


H = 2000.000 m
T = 2.947 m
f = 0.002 m
Station = 440.000
h TS = 38.607 m




Satzungsgemäß ausgelegt
in der Zeit vom 19.03.2019
bis 17.04.2019
in der Gemeinde Krefeld

Festgestellt gem. Beschluss
vom 08.04.2022
- Az. 25.4-34-00-1/19 -
Bezirksregierung Detmold
Im Auftrag
gez. Böhmer

Gemeinde: Krefeld

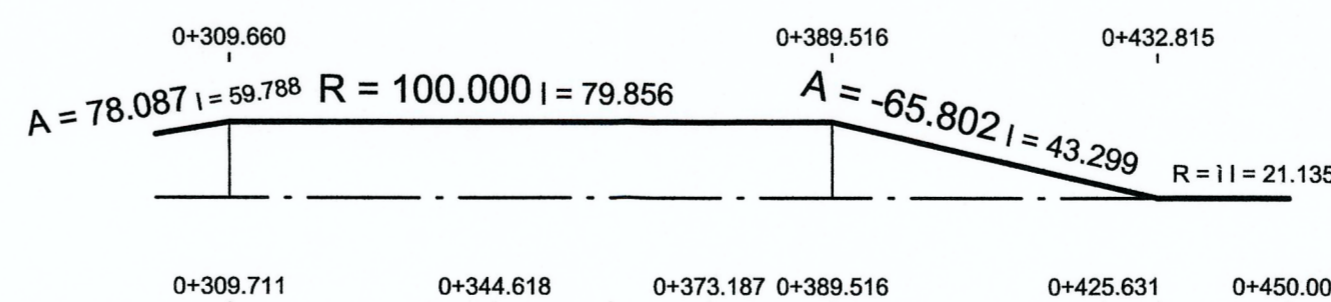
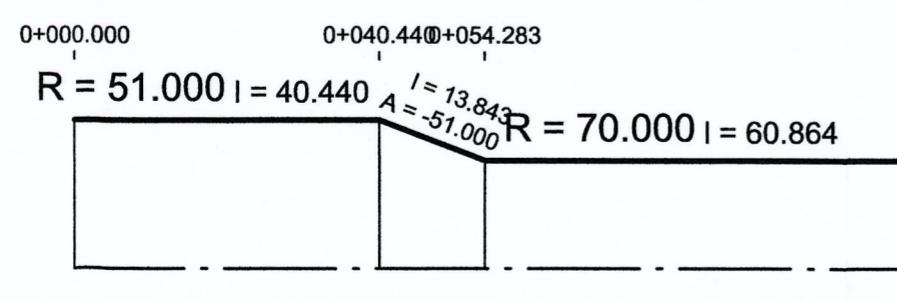
(Dienststempel)  (Unterschrift)



Höhe Gradiente L/A	36.073	35.616	35.045	34.303	34.180	33.227	33.109	33.229	32.293
Geländehöhe	36.073	35.497	34.859	34.154	33.614	33.151	33.318		
Stationen	0.000	20.000	40.000	60.000	80.000	100.000	110.000		
EW-Rechts	33.82	33.62	33.39	33.39	32.60	32.00	31.70	31.99	
Länge-DN-Material-Gefälle	18.26 m - DN200 B - 2.36 %		17.92 m - DN300 B - 4.42 %		18.13 m - DN300 B - 1.65 %		9.38 m - DN300 B - 1.07 %		

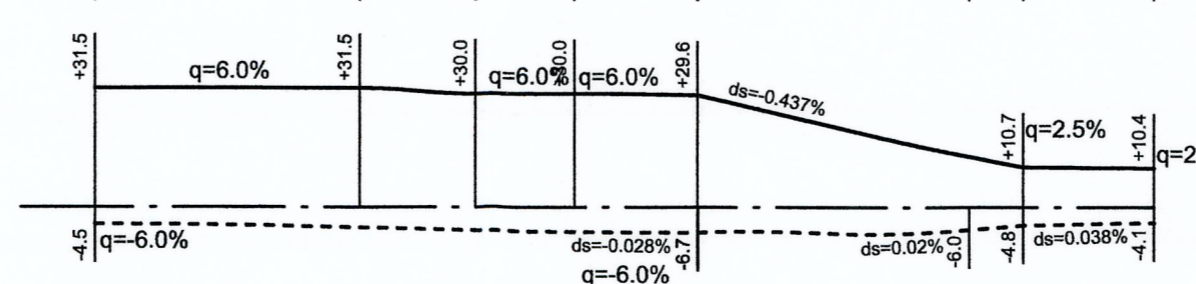
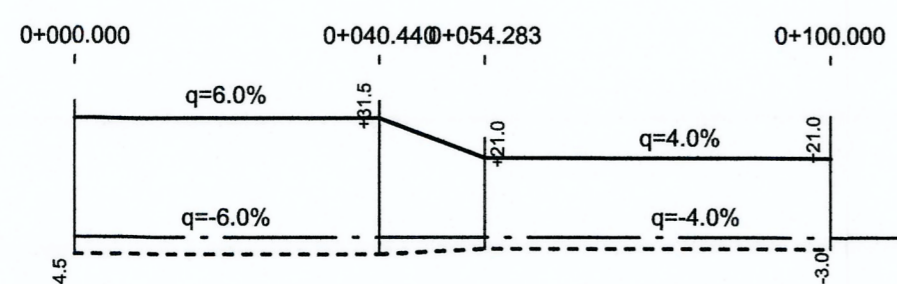
37.206	37.090	36.437	36.439	37.227	36.508	36.605	36.697	
37.206	36.789	36.630	36.673	36.906	37.348	37.935	38.610	38.916
300.000	320.000	340.000	360.000	380.000	400.000	420.000	440.000	450.000

Krümmung
100/R (cm)



Querneigung
Maßstab 1:20

Rand links -2
Rand rechts 1-----



KOCKS CONSULT GMBH KOCKS
INGENIEURE

Niederlassung Bonn - Quantiusstraße 6 - 53115 Bonn
Tel.: 0228/72629-0 Fax: 0228/72629-20 e-Mail: infobonn@kocks-ing.de

gezeichnet: Malke 04/18
bearbeitet: Hoffmann 04/18
geprüft: Huhn 05/18
gesehen: Dr. Heß 05/18
Plan-Nr.: HP_Oppum_76216--

Regionalniederlassung Niederrhein PG BAB
Breitenbachstraße 60, 41065 Mönchengladbach

Strassen.NRW
Landesbetrieb Straßenbau Nordrhein-Westfalen

Projekt-Nr. 48-7026

Nr.	Art der Änderung	Datum	Zeichen


FESTSTELLUNGSENTWURF

Landesbetrieb Straßenbau Nordrhein-Westfalen
Unterlage / Blatt-Nr.: 6.4 / 1

Straße: A 57 Station: 60+500 - 66+580
PROJIS-Nr.: 0509990300 A
Maßstab: 1 : 1 000 / 100

6-streifiger Ausbau zwischen AS Krefeld-Gartenstadt und AS Krefeld-Oppum
Bau-km 60+500 - 66+580

Aufgestellt: Mönchengladbach, 29.06.2018

Der Leiter der Projektgruppe BAB
i.A.  (Athanasios Mpasios)