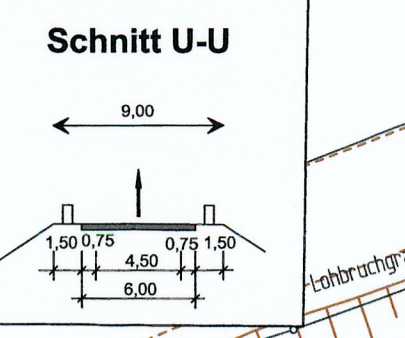
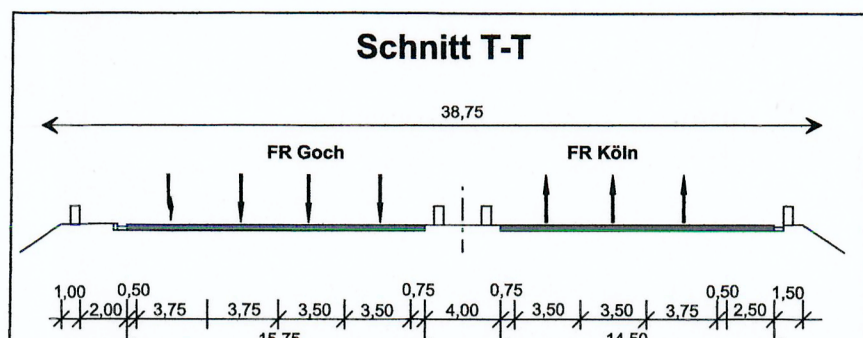
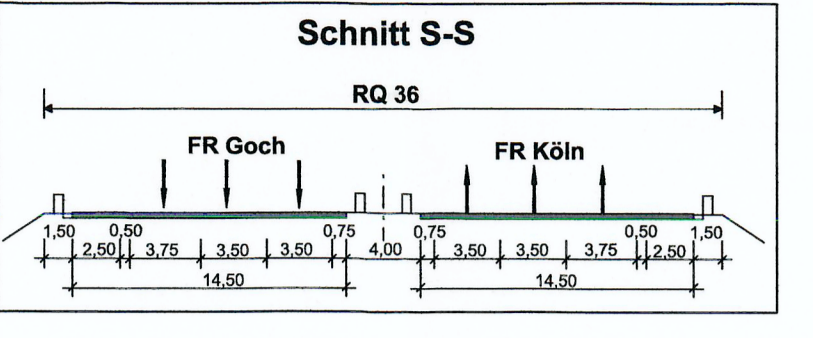
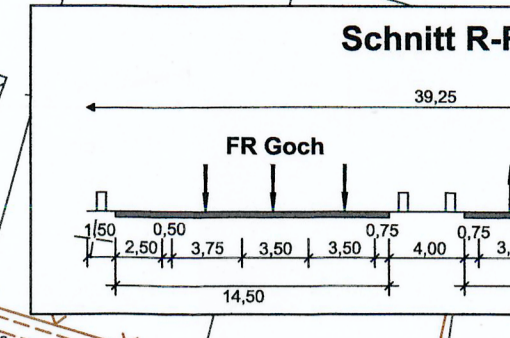
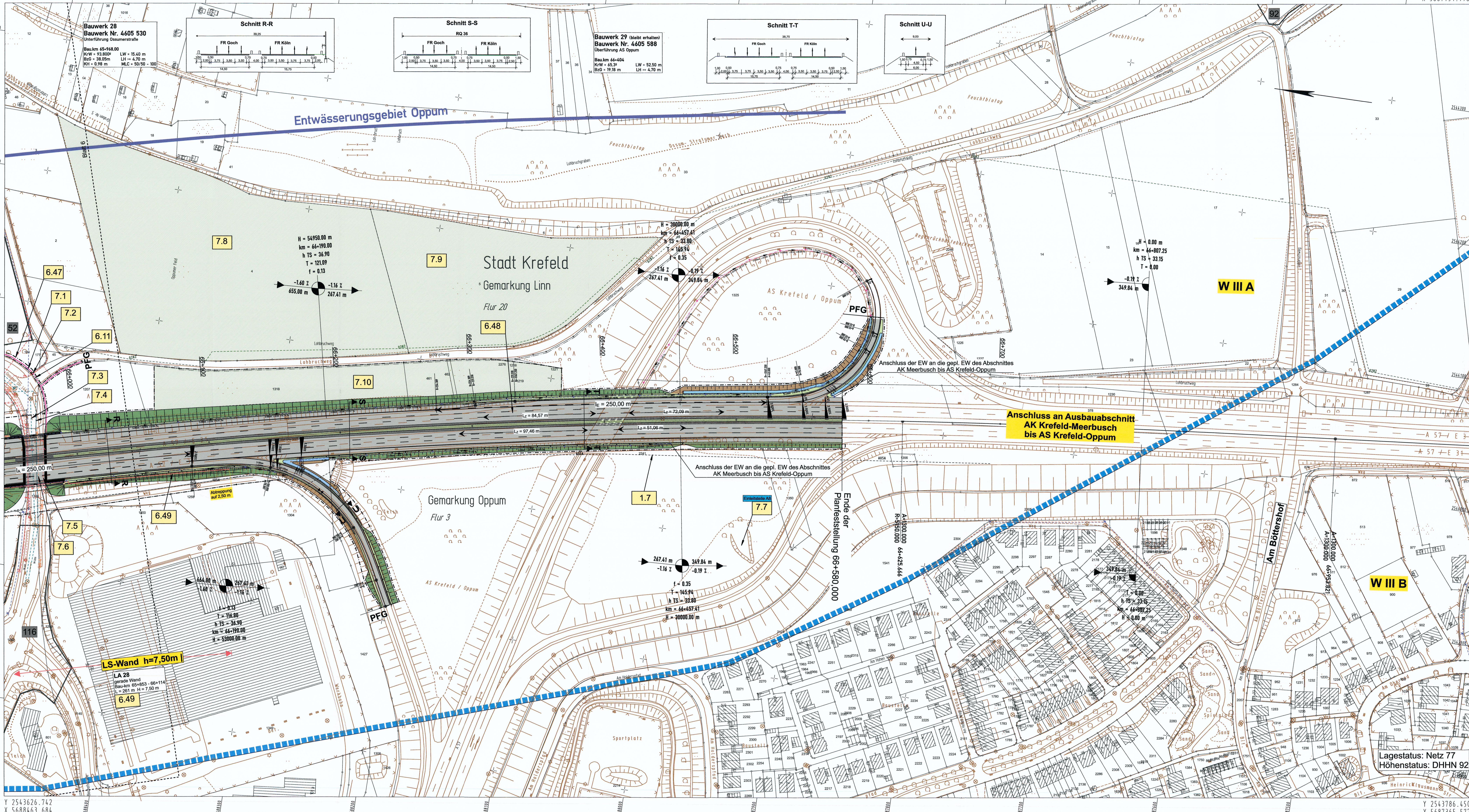


Y 2544220.934
X 5688550.103

Y 2544380.642
X 5687451.996



Bauwerk 28
Bauwerk Nr. 4605 530
Unterführung Ossumerstraße
Baukm 65-948.00
KfW = 93.800 m
BzD = 38.05m
KfL = 0.99 m
LW = 15.40 m
LH = 4.70 m
MLC = 50.95

Bauwerk 29 (bleibt erhalten)
Bauwerk Nr. 4605 588
Überführung AS Oppum
Baukm 64-404
KfW = 45.39
BzD = 19.18 m
LW = 52.50 m
LH = 4.70 m

H = 54950.00 m
km = 66-190.00
h TS = 36.90
T = 121.09
f = 0.13

H = 30000.00 m
km = 66-457.41
h TS = 33.80
T = 145.94
f = 0.35

H = 0.00 m
km = 66-807.25
h TS = 33.15
T = 4.00

H = 53000.00 m
km = 66-190.00
h TS = 36.90
T = 116.00
f = 0.13

H = 30000.00 m
km = 66-457.41
h TS = 33.80
T = 145.94
f = 0.35

H = 0.00 m
km = 66-807.25
h TS = 33.15
T = 4.00

LA 28
gerade Wand
Baukm 65-853 - 66-114
L = 281 m, H = 7.50 m

Plotdatum: 18.01.19, 12:45 Uhr

Y 2543626.742
X 5688463.684

Y 2543786.450
X 5687365.577

Zeichenerklärung

- Planung**
- Erschrittsböschung
 - Versickerungsrinne
 - Bankett
 - Richtungsfahrbahn mit Fahrschienenauflage
 - Mittelstreifen, Achse
 - Richtungsfahrbahn
 - Bankett
 - Dammböschung
 - Versickerungsgraben
 - Rad-/Gehweg
 - Rad-/Gehweg (Wartungsweg)
 - Zufahrt
 - Brücke mit Widerlager
 - Sitzwand
- Immissionsschutz**
- Lärmschutzwand
 - Lärmschutzwall
- PFG**
- gepl. Entwässerungslage
 - gepl. Straßenaufbau (offene Rinne)
 - passive Schutzeinrichtung
 - Planfeststellungsgrenze
 - Gebäudeabruch
 - Rückbaufäche
 - Baufeld im Bereich konvergierender Verkehrsflächen
 - bauzeitliche Inanspruchnahme
 - Gemarkungsgrenze
 - Flurgrenze
- Versorgungsträger (unterirdisch)**
- Abwasserleitung
 - AUSA-Leitung
 - Fermschleuleitung
 - Ö2-N2 Leitung
 - Ö2 Leitung
 - H2 Leitung
 - Gastleitung
 - Wasserleitung
 - Stromleitung
 - Beleuchtungsleitung
 - Leitung wird aufgenommen
 - Notrufsäule
 - NRS
- Schutzgebiete**
- Natur, Landschaft, Wasser
 - W III B Wasserschutzzone Bestand
 - W III B Wasserschutzzone Planung
 - Landschaftspflegerische Maßnahmen
- LS-Wand**
- gebogene Lärmschutzwand
 - gerade Lärmschutzwand
 - bauzeitliche Umlagerung
 - Alllastverdeckfläche

Satzungsgemäß ausliegen
in der Zeit vom 18.03.2019
bis 17.04.2019
in der Gemeinde MDRG-D

Festgestellt gem. Beschluss vom 08.04.2022
- Az. 25.4-34.00-1/19 -
Bezirksangelegenheit Detmold
im Auftrag
gez. Böhrner

Gemeinde: MDRG-D

KOCKS CONSULT GMBH KOCKS
INSITUATOREN
Niederlassung Bonn, Quantilstraße 6, 53115 Bonn
Tel.: 0228/2629-0 Fax: 0228/72928-20 e-Mail: info@kocks-ing.de

gezeichnet: Malke 04/18
bearbeitet: Hoffmann 04/18
geprüft: Huhn 06/18
gezeichnet: Dr. Heß 06/18
Plan-Nr.: LP_GESAMT_7_7619

Regionalniederlassung Niederrhein
PG BAB
Breitenbachstraße 60, 41065 Mönchengladbach

Projekt-Nr.: 48-7026

Nr.	Art der Änderung	Datum	Zeichen

FESTSTELLUNGSENTWURF

Landesbetrieb Straßenbau Nordrhein-Westfalen
Unterlage / Blatt-Nr.: 5 / 7

Straße: A 57 Station: 66+000 - 66+580
PROJUS-Nr.: 050990300 A
Lageplan 7
Maßstab: 1 : 1 000

Aufgestellt: Mönchengladbach, 29.06.2018
Der Leiter der Projektgruppe BAB
i.A. (Abhanne Mpasico)

Lagestatus: Netz 77
Höhenstatus: DHNN 92

6-streifiger Ausbau zwischen
AS Krefeld-Gartenstadt und AS Krefeld-Oppum
Bau-km 60+500 - 66+580