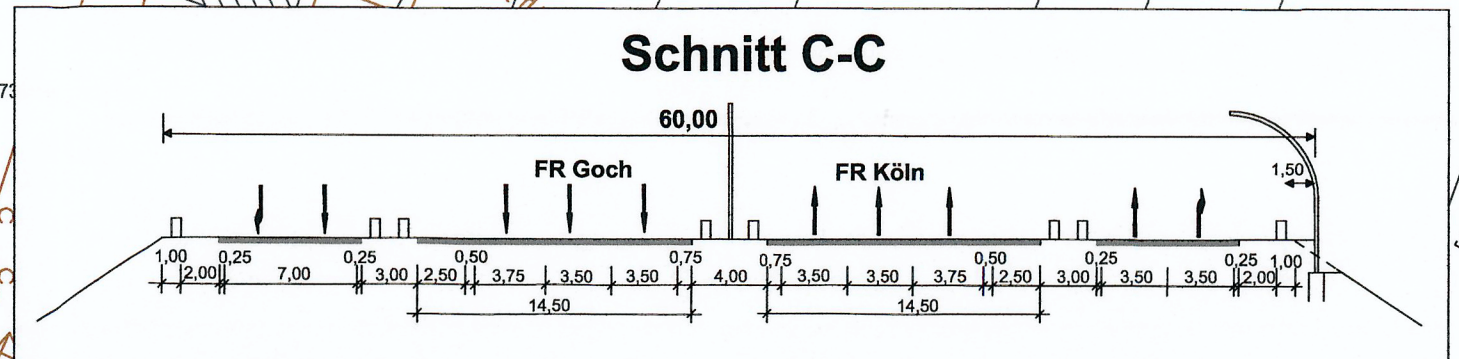

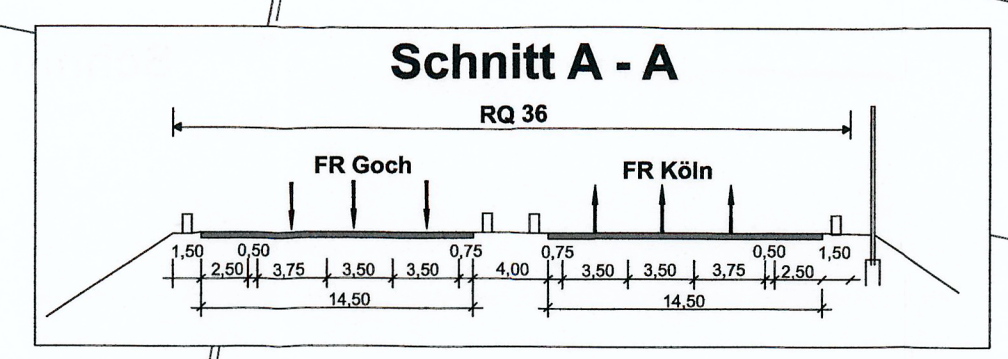


Y 2543266.499
X 5694458.686

Y 2543832.363
X 5693515.395



1.8
Bauwerk 01 (bleibt erhalten)
Bauwerk Nr. 4605 540
Überführung Rather Straße
Bau-km 60+727.00
KrW = 75 m LW = 47,75 m
BSt = 18,20 m LH = 4,70 m
Kf = 1,20 m M.C. = 100/50

1.4
Bauwerk 02
Stützrand zur Überführung A57/Rather Straße
FR Goch
Bau-km 60+719.3 bis 60+760.3
L = 41,00 m
H_{max} = 3,50

Bauwerk 03
Stützrand zur Überführung A57/Rather Straße
FR Köln
Bau-km 60+704.5 bis 60+731.5
L = 25,00 m
H_{max} = 3,50

**Anschluss an Ausbaubereich
AK Moers bis
AS Krefeld-Gartenstadt**

LS-Wand h=7,50m
LA 01
gerade Wand
Bau-km 60+407 - 60+706
L = 299 m H = 7,50 m

LS-Wand (Mittelstreifen) h=7,50m
LA 03
gerade Wand (Mittelstreifen)
Bau-km 60+714 - 62+593
L = 1852 m H = 7,50 m

LS-Wand h=7,50m
LA 02
gebogene Wand
Bau-km 60+731 - 61+080
L = 349 m H = 7,50 m

Zeichenerklärung

Planung

- Einschnittbüschung
- Versickerungsgrube
- Bankett
- Richtungsfahrbahn mit Fahrschraufstellung
- Mittelschraufstellung
- Richtungsfahrbahn
- Bankett
- Dammbüschung
- Versickerungsgraben
- Rad/Gehweg
- Wartungsweg (Rad/Wanderweg)
- Zufahrt

Versorgungsträger (unterirdisch)

- Vorhanden
- Abwasserleitung
- ALSA-L-leitung
- Fernwärmeleitung
- Fernkabelleitung
- O₂-N₂-Leitung
- G₂-Leitung
- H₂-Leitung
- Gastleitung
- Wasserleitung
- Stromleitung
- Beleuchtungsleitung
- Leitung wird aufgenommen
- Laterne
- Notrufsäule
- Geleit
- ALSA-L-leitung
- Fernwärmeleitung
- Fernkabelleitung
- O₂-N₂-Leitung
- G₂-Leitung
- H₂-Leitung
- Gastleitung
- Wasserleitung
- Stromleitung
- Beleuchtungsleitung
- Leitung wird aufgenommen
- Laterne
- Notrufsäule

Immissionsschutz

- Lärmschutzwand
- Lärmschutzwall

PFG 2.1

- gepl. Entwässerungsstellung
- gepl. Straßeneinlauf (offene Rinne)
- passive Schutzzeile
- Planfeststellungszone
- Nummer aus dem Regelungsverzeichnis
- Gebäudeabbruch
- Rückbaufläche
- Baufeld im Bereich kreuzender Verkehrsflächen
- bauzeitliche Inanspruchnahme
- Gemarkungsgrenze
- Flurgrenze
- gebogene Lärmschutzwand
- gerade Lärmschutzwand
- bauzeitliche Umfahrung
- Allsterverdachfläche

Schutzgebiete Natur, Landschaft, Wasser

- Wasserschutzzone Bestand
- Wasserschutzzone Planung
- Landschaftspflegerische Maßnahmen

Setzungsgemäß ausgelegt in der Zeit vom 18.05.2019 bis 17.05.2019 in der Gemeinde KREFELD

Zeit und Ort der Auslegung sind rechtzeitig vor Beginn der Auslegung öffentlich bekannt gemacht worden.

Gemeinde: KREFELD

Festgestellt gem. Beschluss vom 04.04.2022 Az. 20/24-34-00-119-1

Beauftragter: Detmold

(Unterschrift)

KOCKS CONSULT GMBH KOCKS INGENIEURE

Niederlassung Bonn, Quantiusstraße 6, 53115 Bonn
Tel.: 0228/72629-0 Fax: 0228/72629-20 e-Mail: info@kocks-ig.de

gezeichnet: Malke 04/18
bearbeitet: Hoffmann 04/18
geprüft: Huhn 06/18
gezeichnet: Dr. Heß 06/18
Plan-Nr.: LP_GESAMT_1_76216-6

Regionale Niederlassung Niederrhein PG BAB

Breitenburgerstraße 60, 41065 Mönchengladbach

Straßen.NRW

Projekt-Nr.: 48-7026

Nr.	Art der Änderung	Datum	Zeichen

FESTSTELLUNGSENTWURF

Landesbetrieb Straßenbau Nordrhein-Westfalen Untertage / Blatt-Nr.: 5 / 1

Straße A57 Station: 60+500 - 61+000 Lageplan 1

PROJ.-Nr.: 0209990300 A Maßstab: 1 : 1000

6-streifiger Ausbau zwischen AS Krefeld-Gartenstadt und AS Krefeld-Oppum Bau-km 60+500 - 66+580

Aufgestellt: Mönchengladbach, 29.06.2018

Der Leiter der Projektgruppe BAB

IA: (Athanassiou Mpasios)

Produktum: 16.01.19, 12:35 Uhr

Y 2542757.122
X 5694153.120

Y 2543322.986
X 5693209.829

Lagestatus: Netz 77
Höhenstatus: DHHN 92