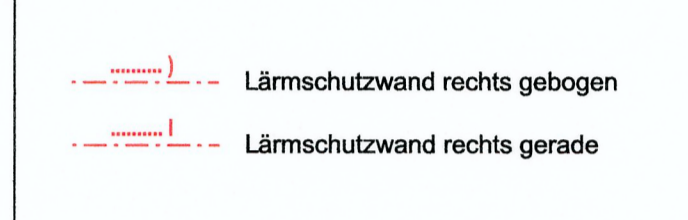
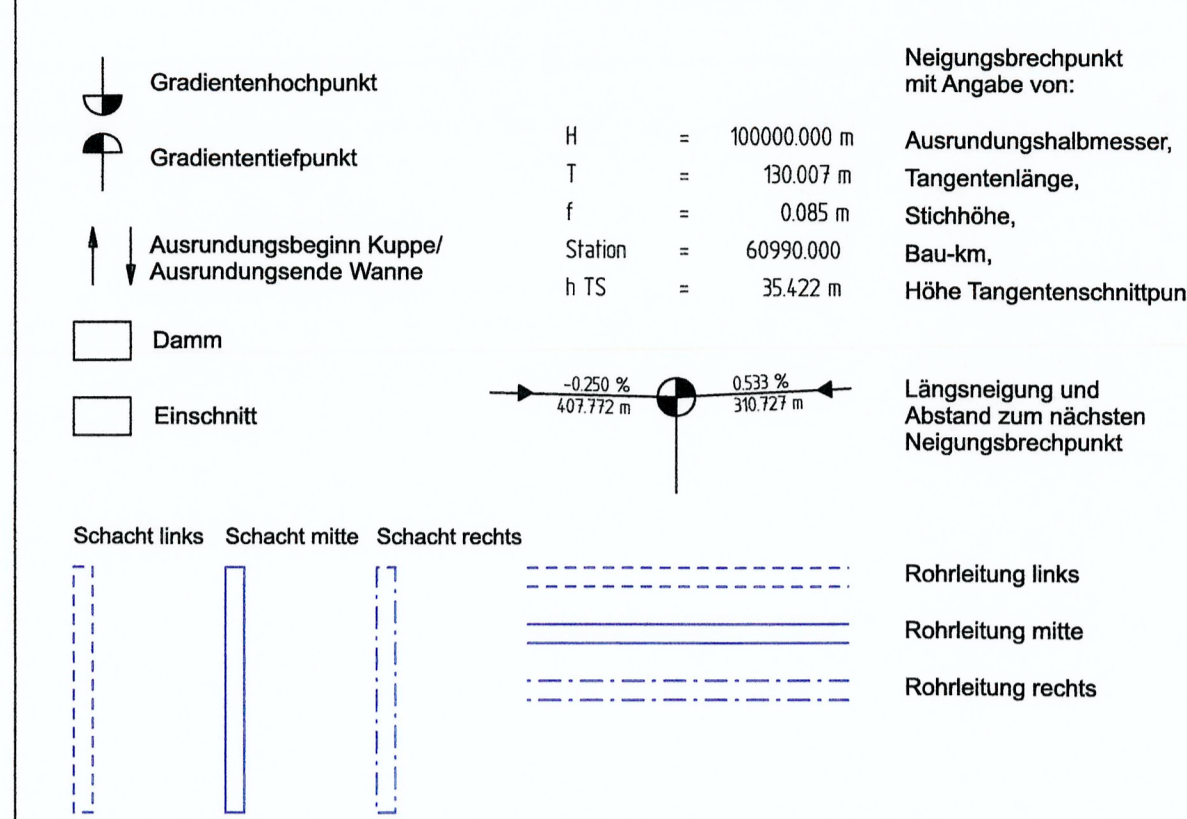


Zeichenerklärung



Sitzungsgemäß ausgelesen in der Zeit vom 08.03.2020 bis 07.04.2020 in der Gemeinde KREFELD

Zeit und Ort der Auslegung sind rechtzeitig vor Beginn der Auslegung öffentlich bekannt gemacht worden.

Gemeinde: KREFELD

Festgestellt gem. Beschluss vom 08.04.2022 - Az. 25-4-34-00-1/19 - Bezirksregierung Detmold im Auftrag gez. Bohner (Unterschrift)

KOCKS CONSULT GMBH **KOCKS INGENIEURE** **Strabon.new**

Niederlassung Bonn: Quantenstraße 6, 53115 Bonn
Tel.: 0228/72629-0 Fax: 0228/72629-20 E-Mail: info@kocks-ing.de

Projekt-Nr.: 48-7026

Regionalniederlassung Niederrhein		Strabon.new	
Breitlebachtstraße 6, 41005 Mönchengladbach		Projekt-Nr. 48-7026	
Art der Änderung			
Datum			
Zeichen			


FESTSTELLUNGSENTWURF

Landesbetrieb Straßenbau Nordrhein-Westfalen
Unterlage / Blatt-Nr.: 4 / 2

Straße: A 57 Station: 60+500 - 66+580
PROJ.-Nr.: 059999000A
Übersichtshöhenplan rechts (RF Süd)
Maßstab: 1 : 5 000 / 1000

6-stufiger Ausbau zwischen AS Krefeld-Gartenstadt und AS Krefeld-Oppum
Bau-km 60+500 - 66+580

Aufgestellt: Mönchengladbach, 29.08.2018
Der Leiter der Projektgruppe BAB
A. (Abt. 5.1/5)



Plan datum: 09.01.19, 11:20 Uhr