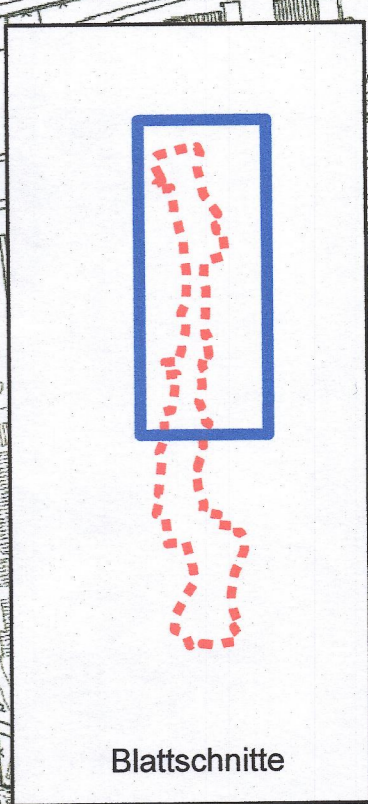
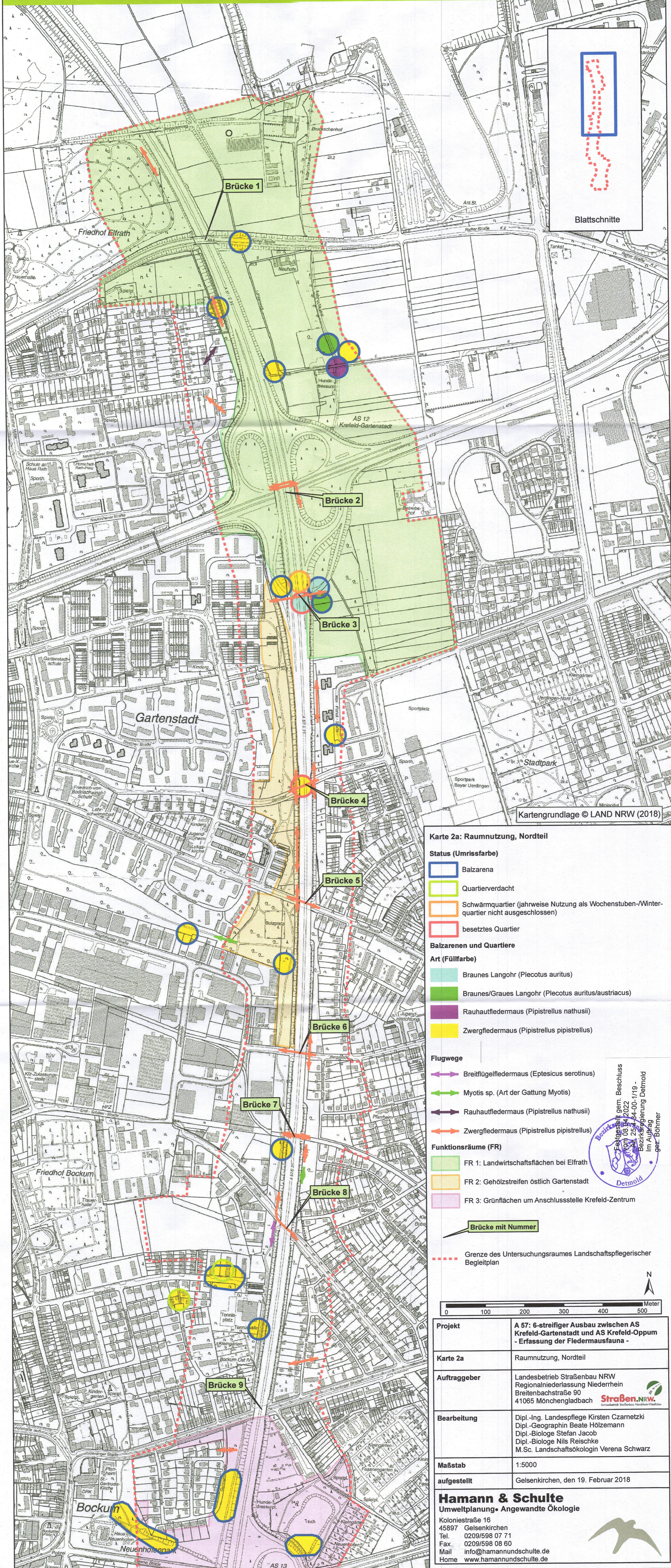


A 57: 6-streifiger Ausbau zwischen AS Krefeld-Gartenstadt und AS Krefeld-Oppum
- Erfassung der Fledermausfauna -



Karte 2a: Raumnutzung, Nordteil

Status (Umrissfarbe)

- Balzarrena
- Quartierverdacht
- Schwärmquartier (jährweises Nutzung als Wochenstuben-/Winterquartier nicht ausgeschlossen)
- besetztes Quartier

Balzarenen und Quartiere

Art (Füllfarbe)

- Braunes Langohr (*Plecotus auritus*)
- Braunes/Graues Langohr (*Plecotus auritus/austricus*)
- Rauhautfledermaus (*Pipistrellus nathusii*)
- Zwergfledermaus (*Pipistrellus pipistrellus*)

Flugwege

- Breitflügel-Fledermaus (*Eptesicus serotinus*)
- Myotis sp. (Art der Gattung Myotis)
- Rauhautfledermaus (*Pipistrellus nathusii*)
- Zwergfledermaus (*Pipistrellus pipistrellus*)


Funktionsräume (FR)

- FR 1: Landwirtschaftsflächen bei Eilrath
- FR 2: Gehölzstreifen östlich Gartenstadt
- FR 3: Grünflächen um Anschlussstelle Krefeld-Zentrum

Brücke mit Nummer

--- Grenze des Untersuchungsraumes Landschaftspflegerischer Begleitplan

0 100 200 300 400 500 Meter



Projekt	A 57: 6-streifiger Ausbau zwischen AS Krefeld-Gartenstadt und AS Krefeld-Oppum - Erfassung der Fledermausfauna -
Karte 2a	Raumnutzung, Nordteil
Auftraggeber	Landesbetrieb Straßenbau NRW Regionalniederlassung Niederrhein Breitenbachstraße 90 41065 Mönchengladbach
Bearbeitung	Dipl.-Ing. Landschaftspflege Kirsten Czarnetki Dipl.-Geographin Beate Hölzemann Dipl.-Biologe Stefan Jacob Dipl.-Biologe Nils Reischke M.Sc. Landschaftsökologin Verena Schwarz
Maßstab	1:5000
aufgestellt	Gelsenkirchen, den 19. Februar 2018

Hamann & Schulte
 Umweltplanung • Angewandte Ökologie

Koloniestraße 16
 45897 Gelsenkirchen
 Tel. 0209/598 07 71
 Fax 0209/598 08 60
 Mail info@hamannundschulte.de
 Home www.hamannundschulte.de