

**Zeichenerklärung**

- zu erwerbende Flächen**
- D = Kompensationsfläche für den Träger der Straßenbaulast (wie A) - entfällt - z. B. Ausgleichsflächen, LPB, gestalterische Maßnahmen
  - A = für den Träger der Straßenbaulast
  - B = für Nebenanlagen und Nebenbetriebe - entfällt -
  - C = für Dritte
- abzugebende Flächen**
- G = in alter Nutzungsart - entfällt -
  - K = nach Rekultivierung - entfällt -
- in der Nutzung zu beschränkende Flächen**
- A / C / D = dauernde Beschränkung
  - A / C = vorübergehende Inanspruchnahme
- Grenzen**
- Gemeindegrenze
  - Gemarkungsgrenze
  - Flurgrenze
  - Eigentumsgrenze
- = Grenze der zu erwerbenden Flächen
  - = Grenze der abzugebenden Flächen
  - = Grenze der dauernd in der Nutzung zu beschränkende Fläche
  - = Grenze der vorübergehend in Anspruch zu nehmende Fläche
- Flur / Flurstück / Größe des Flurstücks**
- = Grunderwerbsfähigen Farbgebung wie Fläche
  - = Teilfläche eines Flurstücks
  - = Nr. des betroffenen Flurstücks
  - = Nr. des Grunderwerbsplanes
- Geplante Gebäude**
- geplanter Gebäudeabbruch
  - Gebäude bereits abgebrochen
- Zusammengehörigkeitspfeil**
- Zusammengehörigkeitspfeil
- Flurstücksnummer**
- Flurstücksnummer

Satzungsgemäß ausgelegt  
in der Zeit vom 19.03.2019  
bis 17.04.2019  
in der Gemeinde Krefeld

Festgestellt gem. Beschluss vom 08.04.2022  
- Az. 25.4-34-00-1/19 -  
Bezirksregierung Detmold  
im Auftrag  
von Dr. Heß  
Böhrmer

Zeit und Ort der Auslegung sind rechtzeitig vor Beginn der Auslegung ortsüblich bekannt gemacht worden.

Gemeinde: Krefeld

  
(Unterschrift)





1	2	3	4	5	5.1	6	7	8	9
---	---	---	---	---	-----	---	---	---	---

**KOCKS CONSULT GMBH** **KOCKS**  
INGENIEURE


Niederlassung Bonn · Quantiusstraße 6 · 53115 Bonn  
Tel.: 0228/72629-0 · Fax: 0228/72629-20 · e-Mail: infobonn@kocks-ing.de

gezeichnet: Malke 05/18  
bearb.: Schmengler 05/18  
geprüft.: Huhn 06/18  
gesehen.: Dr. Heß 06/18  
Plan-Nr. LP\_Grunderwerb\_08\_76216

 <b>Regionalniederlassung Niederrhein PG BAB</b> Breitenbachstraße 60, 41065 Mönchengladbach	 <b>Straßen.NRW</b> Landesbetrieb Straßenbau Nordrhein-Westfalen Projekt-Nr. <b>48-7026</b>
---	---

Nr.	Art der Änderung	Datum	Zeichen

**FESTSTELLUNGSENTWURF**

Landesbetrieb Straßenbau Nordrhein-Westfalen	Unterlage / Blatt-Nr.: <b>10.1 / 8</b>
Straße: A 57 Station:	<b>Grunderwerbsplan 8</b>
PROJIS-Nr.: 0509990300 A	Maßstab: 1 : 1 000
<b>6-streifiger Ausbau zwischen AS Krefeld-Gartenstadt und AS Krefeld-Oppum Bau-km 60+500 - 66+580</b>	
Aufgestellt: Mönchengladbach, 29.06.2018	
Der Leiter der Projektgruppe BAB	
i.A.  (Athanasios Mpasios)	