







Zeichenerklärung



zu erwerbende Flächen





-  D = Kompensationsfläche für den Träger der Straßenbaulast (wie A) - entfällt - z. B. Ausgleichsflächen, LPB, gestalterische Maßnahmen
-  A = für den Träger der Straßenbaulast
-  B = für Nebenanlagen und Nebenbetriebe - entfällt -
-  C = für Dritte





abzugebende Flächen






-  G = in alter Nutzungsart - entfällt -
-  K = nach Rekultivierung - entfällt -



in der Nutzung zu beschränkende Flächen


-  A / C / D = dauernde Beschränkung
-  A / C = vorübergehende Inanspruchnahme

 Gemeindegrenze
  Gemarkungsgrenze
  Flurgrenze
  Eigentumsgrenze

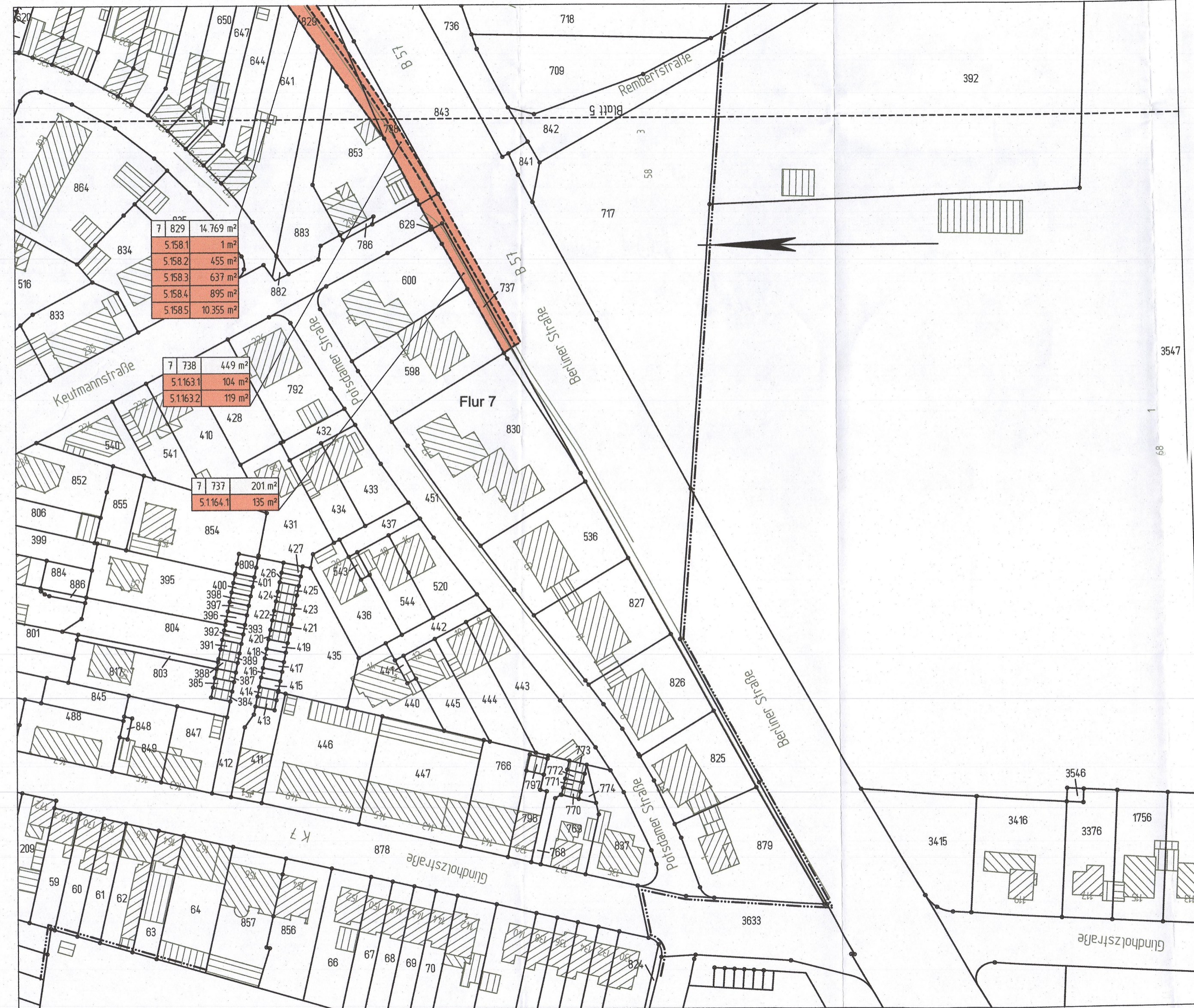
-  = Grenze der zu erwerbenden Flächen
-  = Grenze der abzugebenden Flächen
-  = Grenze der dauernd in der Nutzung zu beschränkende Fläche
-  = Grenze der vorübergehend in Anspruch zu nehmende Fläche

-  Flur / Flurstück / Größe des Flurstücks
-  = Grunderwerbsflächen Farbgebung wie Fläche
-  = Teilfläche eines Flurstücks
-  = Nr. des betroffenen Flurstücks
-  = Nr. des Grunderwerbplanes

-  geplanter Gebäudeabbruch
-  Gebäude bereits abgebrochen

 Zusammengehörigkeitspfeil

 Flurstücksnummer



Satzungsgemäß ausgelegt
in der Zeit vom 19.03.2019
bis 17.04.2019
in der Gemeinde Krefeld

Festgestellt gem. Beschluss
vom 08.04.2022
- Az. 25.4-34-00-1/19 -
Bezirksregierung Detmold
Im Auftrag
gez. Böhmer

Gemeinde: Krefeld

(Dienstsigel)  (Unterschrift)





1	2	3	4	5	5.1	6	7	8	9
---	---	---	---	---	-----	---	---	---	---

KOCKS CONSULT GMBH KOCKS
INGENIEURE

Niederlassung Bonn: Quantiusstraße 6 · 53115 Bonn
Tel.: 0228/72629-0 Fax: 0228/72629-20 · e-Mail: infobonn@kocks-ing.de

gezeichnet: Malke 05/18
bearbeitet: Schmängler 05/18
geprüft: Huhn 06/18
gesehen: Dr. Heß 06/18
Plan-Nr. LP_Grunderwerb_05.1_78216

 **Regionalniederlassung Niederrhein PG BAB**
Breitenbachstraße 60, 41065 Mönchengladbach

 **Strassen.NRW**
Landesbetrieb Straßenbau Nordrhein-Westfalen

Projekt-Nr. **48-7026**

Nr.	Art der Änderung	Datum	Zeichen

FESTSTELLUNGSENTWURF


Landesbetrieb Straßenbau Nordrhein-Westfalen Unterlage / Blatt-Nr.: **10.1 / 5.1**

Straße: A 57 Station: **AS Krefeld - Zentrum** **Grunderwerbsplan 5.1**

PROJIS-Nr.: 0509990300 A Maßstab: 1 : 1 000

6-streifiger Ausbau zwischen AS Krefeld-Gartenstadt und AS Krefeld-Oppum
Bau-km 60+500 - 66+580

Aufgestellt: Mönchengladbach, 29.06.2018

Der Leiter der Projektgruppe BAB
i.A.  (Athanasios Mpasios)