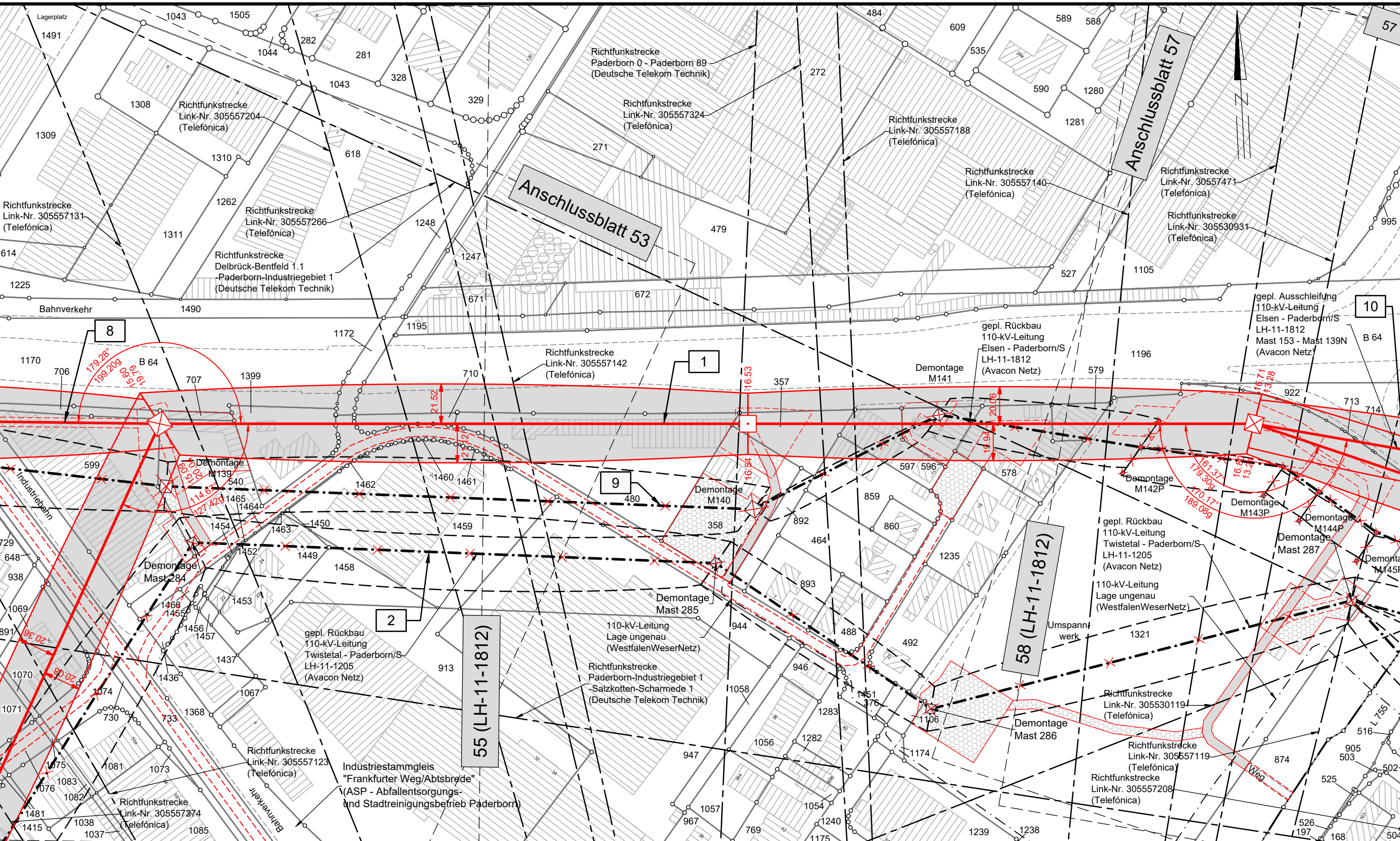


Speicherdatum: 02.03.2022 - Plotdatum: 02.03.2022

151  
WE/WAdiff/WA100-35.00
- 318.2 -
152  
T1-41.00
- 273.9 -
153  
WE/WAdiff/WA140-31.00



Gemarkung Paderborn, Flur 53

zu Flurstück 1415	9	425
zu Flurstück 1481	10	414
zu Flurstück 1072	11	427
zu Flurstück 1083	12	427
zu Flurstück 1076	13	414
zu Flurstück 1071	14	427
zu Flurstück 1075	15	414
zu Flurstück 1070	16	427
zu Flurstück 1074	17	414
zu Flurstück 1069	18	427
zu Flurstück 730	19	414
zu Flurstück 733	20	414
zu Flurstück 1368	21	414
zu Flurstück 599	22	427
zu Flurstück 706	23	427
zu Flurstück 540	24	427
zu Flurstück 707	25	427
zu Flurstück 1170	26	169
zu Flurstück 1399	27	431
zu Flurstück 1172	28	414
zu Flurstück 1462	29	414
zu Flurstück 710	30	414
zu Flurstück 1460	31	427
zu Flurstück 1459	32	427
zu Flurstück 1461	33	414
zu Flurstück 1451	34	414
zu Flurstück 480	35	432
zu Flurstück 1196	36	169
zu Flurstück 358	37	433 434
zu Flurstück 357	38	433 434
zu Flurstück 859	39	435
zu Flurstück 597	40	436 437
zu Flurstück 596	41	436 437
zu Flurstück 578	42	438

zu Flurstück 579	43	438
zu Flurstück 1321	44	2
zu Flurstück 713	45	414
zu Flurstück 714	46	414
zu Flurstück 922	47	169
zu Flurstück 874	48	414
zu Flurstück 1038	65	427
zu Flurstück 1082	66	427
zu Flurstück 1081	67	427
zu Flurstück 1437	68	470
zu Flurstück 1436	69	414
zu Flurstück 1466	70	414
zu Flurstück 1453	71	471 472 473
zu Flurstück 1454	72	427
zu Flurstück 1465	73	414
zu Flurstück 1464	74	414
zu Flurstück 1452	75	471 472 473
zu Flurstück 1449	76	471 472 473
zu Flurstück 1450	77	471 472 473
zu Flurstück 1458	78	427
zu Flurstück 944	79	427
zu Flurstück 892	80	433 434
zu Flurstück 893	81	474
zu Flurstück 1058	82	475
zu Flurstück 946	83	477
zu Flurstück 488	84	476
zu Flurstück 1283	85	478 479 480 481 482 483
zu Flurstück 492	86	484
zu Flurstück 376	87	414
zu Flurstück 1106	88	414
zu Flurstück 869	89	414
zu Flurstück 867	90	485
zu Flurstück 648	92	486
zu Flurstück 464	93	487

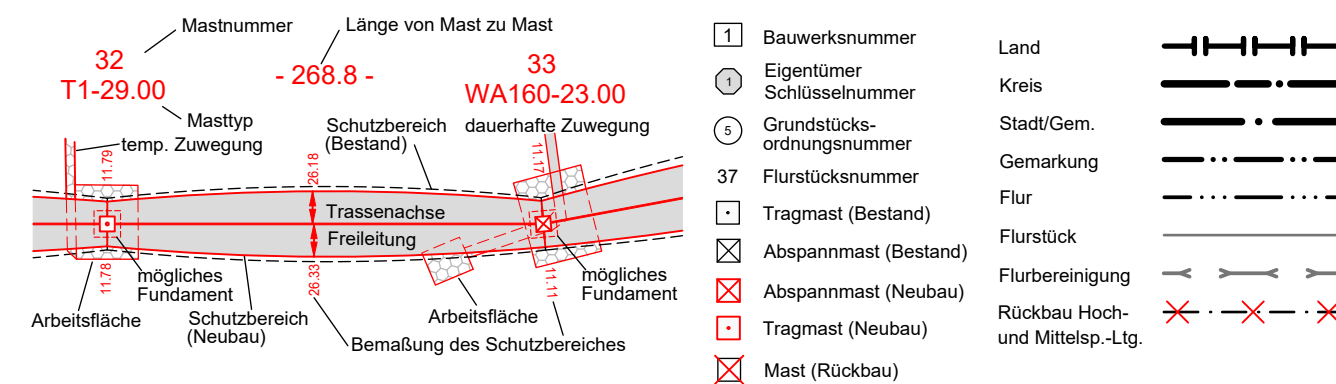
Flur 53
Kreis Paderborn  
Stadt Paderborn  
Gemarkung Paderborn
Flur 50



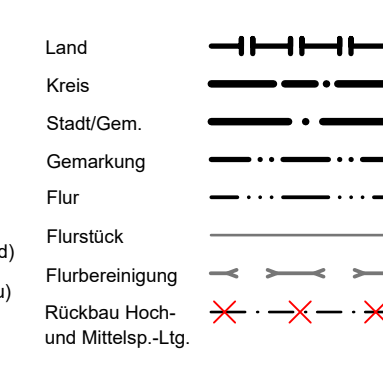
Abschnitt C  
Anlage 11.2

## Rechtserwerbsplan 110-kV-Leitung Twistetal - Paderborn/S LH-11-1205 Leitungsmitnahme 110-kV-Leitung Eisen-Paderborn/S (LH-11-1812) Mast Nr. 151 - Mast Nr. 153

Legende:



Grenzen:



Quellvermerk:  
Land NRW - Landkreis Paderborn (2017-2021) Datenlizenz Deutschland - Namensnennung - Version 2.0 ([www.govdata.de/dl-de/by-2-0](http://www.govdata.de/dl-de/by-2-0))

Planfeststellungsunterlage						
Index	Datum	Gezeichnet	Änderung	Verweis	Maßstab	Format
Zugehörigkeit			Verweis		1:2000	841x297
Technische Referenz		Erstellt durch K2 Engineering GmbH Kovacs / Fiemme	Genehmigt von Avacon Netz GmbH U. Herrmann		Erstelldatum 20.12.2021	Status Gültig Zahlteil 56 Blatt 58
ID		Objektname 110-kV-Leitung Twistetal - Paderborn/S Klassifikation Rechtserwerbsplan Titel LH-11-1205, Mast Nr. 151 - Mast Nr. 153				

