

avacon

Abschnitt C
Anlage 10.2

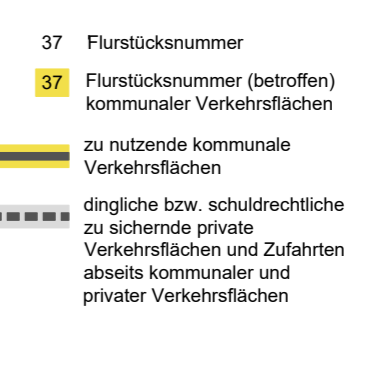
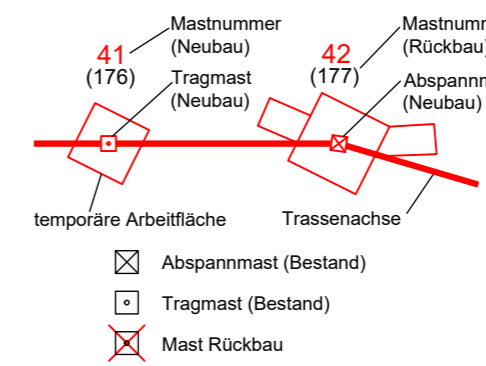
Lageplan

- kommunale Verkehrsflächen -

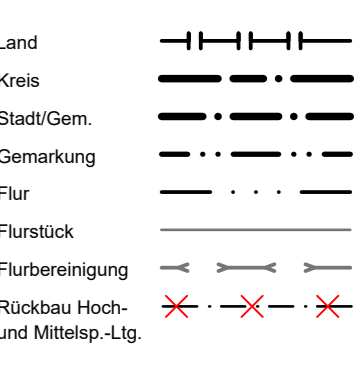
110-kV-Leitung Twistetal - Paderborn/S LH-11-1205

Mast Nr. 148 - UW Paderborn/S

Legende:



Grenzen:



Quellvermerk:
Land NRW - Landkreis Paderborn (2017-2021) Datenlizenz Deutschland - Namensnennung - Version 2.0 (www.govdata.de/dl-de/by-2-0)

Planfeststellungsunterlage

Index	Datum	Gezeichnet	Änderung	Verweis	Maßstab	Format
Zugehörigkeit			Verweis		1:5000	420x594
Technische Referenz		Erstellt durch K2 Engineering GmbH Brunns / Flemme	Genehmigt von Avacon Netz GmbH U. Herrmann		Erstelldatum 23.12.2021	Status Gültig Zahlteil 18 Blatt 18
avacon		Objektname 110-kV-Leitung Twistetal - Paderborn/S				
ID		Klassifikation Lageplan - kommunale Verkehrsflächen				
		Titel LH-11-1205, Mast Nr. 148 - UW Paderborn/S				